



ÁLT/63-1/2026.

Döntéshozatal:

Egyszerű többség

Tárgyalja:

Terület- és Vidékfejlesztési Bizottság
Nemzetközi Kapcsolatok és Határmenti
Együttműködések Bizottsága

ELŐTERJESZTÉS

- a Vármegyei Közgyűléshez -

**a Szabolcs-Szatmár-Bereg Vármegye Önkormányzata
2025. évi monitoring beszámolójára**

Az előterjesztést

készítette:


Dr. Székely Tibor


Kósa Tímea

törvényességi szempontból
ellenőrizte


Dr. Papp Csaba

Tisztelt Közgyűlés!

A területfejlesztésről szóló 2023. évi CII. tv. 8. § (1) bekezdésének 18. pontja alapján a területfejlesztésért felelős miniszter évente, a tárgyévet követő június 15. napjáig beszámol a Kormánynak a vármegyei önkormányzatok területfejlesztési feladatairól. Hivatkozott törvény, valamint a területi monitoring rendszerről szóló 37/2010. (II.26.) Korm. rendelet előírja területfejlesztés intézményei számára, hogy a tárgyévet követő év március 31. napjáig készítsenek beszámolót a területfejlesztésért felelős miniszter részére.

A beszámoló a 2025. évi adatokra vonatkozóan tartalmazza, többek között a jogszabályok alapján ellátandó területfejlesztési feladatok megvalósítását, kitérve a pályázati aktivitásra és projektmenedzsment feladatokra, a nemzetközi tevékenységre, a szakmai kapcsolatrendszerre és a területfejlesztési koordinációra.

Kérem a Tisztelt Közgyűlést, hogy az előterjesztést megtárgyalni és a mellékelt határozat-tervezetet és annak mellékletét elfogadni szíveskedjen.

Nyíregyháza, 2026. február 17.



SZABOLCS-SZATMÁR-BEREG VÁRMEGYEI KÖZGYŰLÉS
.../2026. (II.19.)
önkormányzati határozata

a Szabolcs-Szatmár-Bereg Vármegye Önkormányzata
2025. évi monitoring beszámolójáról

A Vármegyei Közgyűlés

1. a területfejlesztésről szóló 2023. évi CII. törvény és a területi monitoring rendszerről szóló 37/2010. (II.26.) Korm.rendelet alapján a 2025. évre vonatkozó monitoring beszámolóval a határozat melléklete szerint egyetért;
2. felhatalmazza a közgyűlés elnökét – a Közigazgatási és Területfejlesztési Minisztérium módosítási igénye esetén – a szükséges átvezetések megtételére, egyben felkéri, hogy erről utólagosan tájékoztassa a közgyűlést.

A határozatot kapják:

1. Dr. Navracsics Tibor, közigazgatási és területfejlesztési miniszter,
Közigazgatási és Területfejlesztési Minisztérium
2. Vármegyei Önkormányzati Hivatal, Helyben

Nyíregyháza, 2026. február 19.

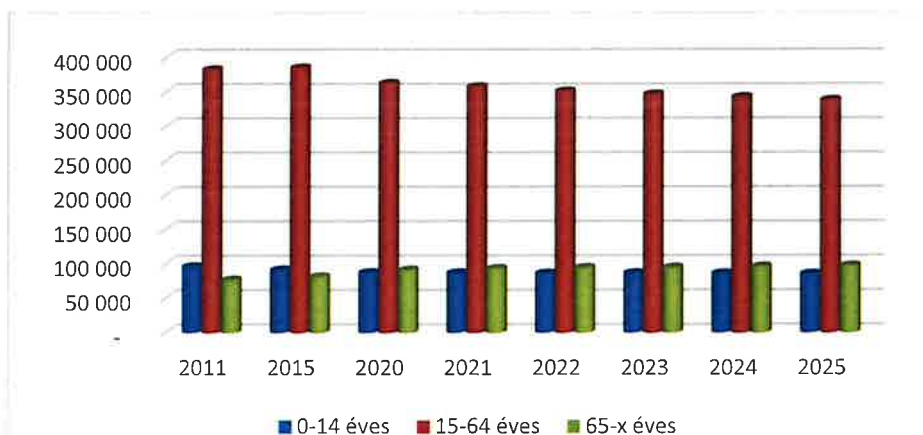
Szabolcs-Szatmár-Bereg vármegye területfejlesztési monitoring beszámolója 2025. évre vonatkozóan

A 2024. január 1. napjától hatályos - területfejlesztésről szóló 2023. évi CII. tv. 8. § (1) bekezdésének 18. pontja alapján a területfejlesztésért felelős miniszter évente, a tárgyévet követő június 15. napjáig beszámol a Kormánynak a vármegyei önkormányzatok területfejlesztési feladatairól.

A területi monitoring rendszerről szóló 37/2010. (II.26). Korm. rendelet előírja a területfejlesztés intézményei számára, hogy a tárgyévet követő év március 31. napjáig készítsenek beszámolót a területfejlesztési miniszter részére. A beszámoló a vármegyei területi folyamatok alakulását, valamint a vármegyei területfejlesztési koncepció és program megvalósulását és hasznosulását elemzi.

A vármegyei fejlődés nem csupán gazdasági statisztikák mentén írható le, a fenntarthatóság nem kizárólagosan gazdasági paraméterek mentén garantálható. A népesedési folyamatok elemzése, a változások okainak feltárása, a demográfiai jelenségek közgazdaságtudományi területekkel - munkaerőpiac, térbeliség, gazdasági fejlettség - való összekapcsolása elengedhetetlen¹.

Szabolcs-Szatmár-Bereg vármegyében 2018 óta a népesség száma évről évre csökken. A vármegyei öregedési index² 2025-ben 113,8 %. Az alábbi ábra a vármegyei lakónépesség korcsoport szerinti alakulását mutatja be 2011-2025 évek vonatkozásában:



A lakónépesség korcsoport szerinti Szabolcs-Szatmár-Bereg vármegyében (évfő)³

A vármegyére is jellemző az el- és odavándorlás jelensége. Az el- és odavándorlás egyenlege folyamatosan negatív előjelű. Vármegyénk geopolitikai helyzete determinálja a nemzetközi vándorlás jelenlétét.

¹ A vármegyei Szolgáltatási Út Térkép részletes adatsor elemzéseket tartalmaz a 2025. évvel bezárólag <https://szszbvmo.hu/hu/felhivas-tarsadalmi-egyeztetesre>¹.

² Öregedési index: az idős népesség (65 éves és annál idősebb) a gyermeknépesség (0-14 éves) százalékában.

³ https://www.ksh.hu/stadat_files/nep/hu/nep0035.html

Szabolcs-Szatmár-Bereg vármegyében az elmúlt évek eseményei komoly kihívások elé állították a gazdaságot. A közvetlen határ melletti elhelyezkedése miatt a vármegye azonnal érezte, az országosnál is erőteljesebben az orosz-ukrán háború hatásait. A logisztika, szállítmányozás és export-import tevékenységek korábbi láncolatai megszakadtak, ami új utak és lehetőségek keresését követelte meg a vállalkozásoktól. A 2010-es évektől fokozatosan erősödött a cirkuláris migráció és a kétlaki életmód, melynek részeként sokan vásároltak Magyarországon, Szabolcs-Szatmár-Bereg vármegyében és Nyíregyházán ingatlant. A 2022 utáni migráció egy már meglévő migrációs struktúrára épült (alapját a korábban vásárolt ingatlanok, gazdasági kapcsolatok jelentették). Akár a demográfiai, akár ezzel összefüggésben a származtatott gazdasági adatok értelmezésekor fentiek figyelembevételével elengedhetetlen.

A vármegyei területfejlesztési koncepcióban és stratégiában megjelenő reziliencia is egyre meghatározóbb.

Stratégiai prioritásunk az „Értékkeremtő foglalkoztatás és az aktivitás növelése Szabolcs-Szatmár-Bereg vármegyében”.

A KSH adatai alapján 2025. III. negyedévében Szabolcs-Szatmár-Bereg vármegyében a 15–74 éves népességből az egy évvel korábbinál kissé kevesebben, 238 ezren voltak foglalkoztatottak a munkaerőpiacon. A munkanélküliek 20 ezer fős szintje (3,5 ezer fővel) alacsonyabb lett a 2024. III. negyedévihez képest. Mindezek következtében a gazdaságilag aktív népesség 258 ezerre mérséklődött, az aktivitási arány 66,4%-ot tett ki. A 15–64 évesek foglalkoztatási aránya is csökkent a foglalkoztatottak számával párhuzamosan, 0,7 százalékponttal, 69,9%-ra az egy évvel korábbihoz képest. A ráta elmaradt az országos átlagtól (75,4%), egyben a főváros és a vármegyék körében az egyik legalacsonyabb volt. Ugyanezen korosztály munkanélküliségi rátája mérséklődött, az egy évvel korábbi 8,9-ről 7,7%-ra. Az arány ennek ellenére magasabb volt az országos átlagnál (4,5%). A 15-74 évesek közül 131 ezer fő tartozott a gazdaságilag inaktívak közé, számuk az országos (1,5%-os) csökkenéssel szemben 1,3%-kal növekedett az előző év azonos időszakához képest. 2025. I–III. negyedévében az egy évvel korábbinál 1,4%-kal többen, átlagosan 151 ezren álltak alkalmazásban a Szabolcs-Szatmár-Bereg vármegyei székhelyű munkáltatóknál. A teljes munkaidőben alkalmazásban állók kedvezmények figyelembevételével számított havi nettó átlagkeresete – a közfoglalkoztatottakéval együtt – az egy évvel korábbihoz képest 10,4%-kal, 358 ezer forintra nőtt. Ezzel mérséklődve folytatódott a korábbi időszakok emelkedő tendenciája. A bővülés meghaladta az országos növekedés mértékét (9,2%). Az átlagkereset 25%-kal alatta maradt az országosnak, így a főváros és a vármegyék körében itt volt a legalacsonyabb. A havi nettó átlagkeresetek a versenyszférában 10,1%-kal, 359 ezer forintra, a költségvetési szférában 10,5%-kal, 345 ezer forintra nőttek.

2025. (1-12 hónap)	Közfoglalkoztatottak száma (fő)	Tartós álláskeresők száma (fő)	Munkavállaló korú 15-64 népességszáma (fő)
Vármegye összes	15 739	6 660	338 252
Baktalórántházai járás	850	392	11 505
Csengeri járás	675	251	7 705
Fehérgyarmati járás	2778	675	22 035
Ibrányi járás	700	315	14 239
Kemecsei járás	847	266	13 451
Kisvárdai járás	1356	560	33 125
Mátészalkai járás	1 947	791	38 036
Nagykállói járás	822	422	18 410
Nyírbátori járás	1 432	806	25 967
Nyíregyházai járás	1 149	835	104 949
Tiszavasvári járás	694	398	16 132
Vásárosnaményi járás	1 624	715	21 735
Záhonyi járás	865	233	10 963

2024. évhez mérten 6,4%-kal kevesebb, 19,4 ezer álláskeresőt tartottak nyilván 2025. szeptember végén Szabolcs-Szatmár-Bereg vármegyében, ezzel tovább folytatódott a 2021 márciusa óta tartó csökkenő tendencia. A pályakezdő álláskeresők száma (1454 fő) 5,7%-kal lett kisebb, közülük került ki az összes álláskereső 7,5%-a. Ezer lakosra az országos átlagnál (23) több, 37 álláskereső jutott, a vármegyén belül arányuk a Nyíregyházai járásban volt a legkedvezőbb (19), a Baktalórántházai járásban pedig a legkedvezőtlenebb (59).

Kiemelt prioritás a „Vonzó vármegye: vonzó természeti, társadalmi, kulturális és gazdasági környezet megteremtése”.

A vármegye jövőképeinek középpontjában az életminőség javítása áll. Alapvető feltétel a vonzó természeti környezet megőrzése, megtartása. Különösen fontos a térség ökológiai értékének, természeti környezetének megőrzése: a felszíni és felszín alatti vizek, vízkészletek minőségmegőrzése, megtartása.

Az ezer lakosra jutó vállalkozások száma (208 darab) továbbra is az országos átlag feletti, a főváros után a második legmagasabb volt. Az országos teljesítményérték 3,3%-át, 248,8 milliárd forintot fordítottak beruházásokra a Szabolcs-Szatmár-Bereg vármegyei székhelyű gazdasági

⁴ <http://kozfoglalkoztatatas.bm.hu/>

szervezetek. A beruházási értékből a legalább 250 főt foglalkoztató vállalkozások 24%-kal részesedtek (az országos érték 48% volt). A fejlesztési források 60%-át a feldolgozóiparban használták fel, ezen belül elsősorban a gumi-, műanyag és építőanyagiparban, a játékgyártást is magába foglaló egyéb feldolgozóiparban, valamint az élelmiszeriparban történtek a legnagyobb értékű tárgyeszköz-befektetések. Jelentős, 9,5%-os volt a mezőgazdasági fejlesztések aránya is.

Ipari teljesítménye alapján Szabolcs-Szatmár-Bereg a kisebb súlyú vármegyék közé tartozik. A 2025. I–III. negyedévi termelési értéke (1341 milliárd forint) az országos kibocsátás 3,4%-át jelentette. Az egy lakosra jutó termelési érték az országos átlag 62%-a, ezzel a vármegye a térségi

A periférikus térségek bekapcsolása a vármegye és az ország vérkeringésében továbbra is prioritás.

A vármegye területi stratégiai céljai között az *Élhető vidék és felzárkózó külső perifériák* témakörben a *vármegye külső perifériáinak komplex felzárkóztatása és a vidéki térségek integrált fejlesztése* kiemelt fontossággal bír⁵. A vármegyei területfejlesztés stratégiai céljai kétpólusú területi célokat fogalmaz meg: egyrészt a határmenti térségek komplex fejlesztését, másrészt a rurális térségek fejlesztését, területi egyenlőtlenségek mérséklését. A határmenti térség periférikus elhelyezkedésű, aprófalvas terület⁶. A vármegye külső perifériájának helyzetét Románia schengeni övezethez történő csatlakozása nagymértékben átalakította.

Szabolcs-Szatmár-Bereg vármegye geopolitikai elhelyezkedéséből adódóan prioritással kezeli határmenti együttműködéseit, határon átnyúló kapcsolatait.

A területfejlesztési program monitoring és értékelési tervének megfelelően az 1. sz. melléklet idősoros grafikonos mutatóváltzásait ismerteti a TEIR rendszerből generált T-MER adatok alapján.

⁵ Szabolcs-Szatmár-Bereg vármegye 13 járása közül 9 tartozik a komplex programmal fejlesztendő járások közé, 2 a fejlesztendő járások közé, további 1 pedig kedvezményezett járások közé.

⁶ A Terület- és Településfejlesztési Operatív Program Plusz lehetőségein túl, a Magyar Kormány által elindított Versenyképes Járások Program is támogatja a térségi infrastruktúrák és közszolgáltatások fejlesztése mellett, gazdasági – és területfejlesztési igényeket. Az új magyar területfejlesztési kezdeményezés térségi együttműködések ösztönzésével segíti a területi egyenlőtlenségek mérséklését.

A területfejlesztésről szóló 2023. évi CII. törvény 10. § (2) bekezdés a) pontja szerint a vármegyei önkormányzat feladatai között szerepel az, hogy nyomon követi és értékeli a vármegyei területfejlesztési koncepció és a vármegyei területfejlesztési programok végrehajtását.

Szabolcs-Szatmár-Bereg Vármegye Közgyűlése a területfejlesztésről szóló 2023. évi CII. tv. 10. § (2) bekezdés f) pontja alapján tárgyalta és fogadta el a 2014-2020-as programozási időszak operatív programjainak összefoglalását Szabolcs-Szatmár-Bereg vármegyében.

A 2014-2020 közötti európai uniós programozási időszakban meghatározó volt a vármegyei fejlődés szempontjából. A 2014-2020 közötti időszak EFOP, GINOP, IKOP, KEHOP, MAHOP, TOP, VP keretében beérkezett pályázatok száma 64 556 darab volt, melyből az irányító hatóságok 47 055 darabot támogattak. Az igényelt támogatás nagyságrendje: 1 413 259 916 393 forint volt. Az irányító hatóságok által megítélt támogatás 879 401 271 431 forint volt. Szabolcs-Szatmár-Bereg vármegyét érintően 46 970 darab hatályos szerződés született (összege: 821 473 601 938 forint). Országos összehasonlításban a hatályos szerződések 13 %-át adta Szabolcs-Szatmár-Bereg vármegye, a kötelezettségvállalás vármegyénkben az országos állomány 6 %-át jelentette.

Integrált Területi Program - Terület- és Településfejlesztési Operatív Program (2014-2020)

A jogszabály 10. § (2) bekezdés c) pontja szerint közreműködik a területi szempontú operatív programok irányításában, megvalósításuk végrehajtásában. A területi szereplő feladata továbbá az integrált területi program végrehajtása a 2014-2020 programozási időszakban az egyes európai uniós alapokból származó támogatások felhasználásának rendjéről szóló 272/2014. (XI. 5.) Korm. rendelet 19. § f) pontja alapján, melynek keretében a kedvezményezettektől és az Irányító Hatóságtól a támogatott projektekről adatszolgáltatást kérhet, részt vehet a projektfejlesztésben és a kedvezményezett kérelmére a projektmenedzsment tevékenységek ellátásában. A Terület- és Településfejlesztési Operatív Program (továbbiakban: TOP) vármegyei szintű végrehajtásáról, a vármegyei eredményekről a közgyűlés 2025. évben több alkalommal tárgyalt és fogadott el tájékoztatást. A 2025. november 21. napján beérkezett adatszolgáltatás szerint TOP keretében megjelent vármegyénket érintő 55 felhívásra 1 173 projektet nyújtottak be a potenciális kedvezményezettek, amelyből 818 lett nyertes. A szerződött projektállomány értéke 172 183 997 042 Ft⁷. A lezárt 808 támogatással bíró projektállomány összértéke 165 669 855 004 Ft.

A vármegyei teljesülési arányok (%) négy esetben alulteljesítést jeleztek már 2023-ban is *a vármegye által vállalt célértékhez mérten*. Az adatok értelmezéséhez ismételten hangsúlyozni szükséges, hogy az Irányító Hatóság által forrásarányosan kalkulált indikátorvállalás és a

⁷www.palyazat.gov.hu (2025.11.21).

szerezéses állomány szerinti pályázói vállalási érték között folyamatosan jelentős különbségek jelentkeztek (PO20 indikátor esetében 20 %, PO09 esetében 84 %, CO34 esetében 73 %, CO40 esetében 20 %). Az indikátorok országos szintű teljesítése kapcsán elsődlegesen a teljesítési / abszorpciós együttható(k) vizsgálata szükséges. A teljesítési / abszorpciós együttható(k)

- prioritási tengelyenként számítandó(k),
- értéke: szakmai mutató(k) teljesítési záróérték arányának átlaga és az eredményességmérési keret alá tartozó pénzügyi mutató teljesítési záróérték arányának átlaga.

A Bizottság 480/2014/ EU felhatalmazáson alapuló rendeletének megfelelően 65 % felett szükséges teljesíteni a teljesítési/abszorpciós együtthatót, a pénzügyi korrekció nélküli zárás eléréséhez. A 2025. évet érintően a TOP projektekhez kapcsolódóan a korábban alapvetően COVID21 miatt elmaradt helyszíni ellenőrzésekre került sor a Közreműködő Szervezet részéről.

A 2021-2027-es programozási időszakot meghatározó Szabolcs-Szatmár-Bereg Megyei Területfejlesztési Konceptiót és Programot alapos helyzetelemzés alapozta meg. A koncepcióban megfogalmazott célok között az értékteremtő foglalkoztatás és az aktivitás növelése mellett, a mélyszegénység felszámolása és a leszakadó térségek felzárkóztatása, valamint a vonzó természeti, társadalmi, kulturális, gazdasági környezet megteremtése szerepelt. A COVID21, illetve a háború okozta hatások jelentős mértékben befolyásolták vármegyénk mutató számait.

A projekt helyszín szerinti adatösszesítés alapján a Szabolcs-Szatmár-Bereg vármegyébe érkezett projektek kumulált adatait mutatja be az alábbi táblázat⁸:

Beérkezett igények és összegük	Megítélt támogatások és összegük	Hatályos szerződések száma és összege	Kifizetéssel rendelkező projektek és összegük
2 552 db	1 260db	1 235 db	1 184 db
373 788 810 738 Ft	195 642 241 182 Ft	190 099 663 214 Ft	146 871 113 732 Ft

A területfejlesztésről szóló 2023. évi CII. törvény 10. § (2) bekezdés f) pontja értelmében a vármegyei önkormányzat és a fővárosi önkormányzat a területfejlesztési programok végrehajtásával kapcsolatos feladatok ellátása keretében figyelemmel kíséri az operatív programok vármegyében vagy a fővárosban jelentkező feladatainak megvalósítását a megyei jogú városok önkormányzatai és a kerületi önkormányzatok bevonásával, észrevételeik figyelembevételével.

⁸ palyazat.gov.hu (2026.02.16.)

Adatkéréssel fordultam a Nemzeti Fejlesztési Központhoz, Szabolcs-Szatmár-Bereg vármegyét érintően az egyes operatív programok tekintetében a vállalt és teljesített vármegyei indikátorok állásáról, annak érdekében, hogy a 2025. évi monitoring beszámoló valamennyi operatív program vármegyei hasznosulásáról nyújtson tájékoztatást. A Vármegyei Közgyűlés és szervei Szervezeti és Működési Szabályzatáról szóló 10/2024. (XI.7.) önkormányzati rendelet 42. §-a alapján az ágazati operatív programok megvalósításának aktuális állásáról szóló Nemzeti Fejlesztési Központ stratégiai igazgatója által adott tájékoztatót megtárgyalta, az abban foglaltakat tudomásul vette a 134/2025. (XI.20.) önkormányzati határozatával.

Szabolcs-Szatmár-Bereg vármegye hatályos szerződésállományát mutatja be az alábbi táblázat⁹:

Operatív program	Hatályos szerződések száma	Hatályos szerződések összege
DIMOP Plusz	215 db	11 401 921 349 Ft
EFOP Plusz	2 db	98 385 057 Ft
GINOP Plusz	653 db	30 530 734 513 Ft
KEHOP Plusz	7 db	4 192 840 211 Ft
MAHOP Plusz	8 db	165 739 760 Ft
MMIA Plusz	1 db	104 551 326 Ft
TOP Plusz	349 db	143 605 490 998 Ft

Szabolcs-Szatmár-Bereg Vármegye Önkormányzatának - területi szereplőként - a 2021-2027 programozási időszakban az egyes európai uniós alapokból származó támogatások felhasználásának rendjéről szóló 256/2021. (V. 18.) Korm. rendelet 29. § 1 bekezdés f) pontja alapján feladata az integrált területi program végrehajtása.

Közgyűlés és szakbizottsága a Terület- és Vidékfejlesztési Bizottság rendszeres tájékoztatást kapott 2025. évben Szabolcs-Szatmár-Bereg Vármegye Integrált Területi Programja 2021-2027 végrehajtásáról szóló előterjesztés formájában.

Integrált Területi Program - Terület- és Településfejlesztési Operatív Program Plusz (2021-2027)

A 2021-2027-es európai tervezési időszakra vonatkozóan a megyei területfejlesztési tervek elkészítése mellett a vármegyei önkormányzatoknak ki kell dolgozniuk a Terület- és Településfejlesztési Operatív Program Pluszhoz (TOP_Plusz) kapcsolódó Integrált Területi Programjukat (ITP). A Terület- és Településfejlesztési Operatív Program Plusz keretében készült Integrált Területi Program 2021-2027 dokumentum jelentősége, hogy a területi szereplő vármegyék, a stratégiai tervezési dokumentumokból levezetett elsődlegesen területi célok megjelölése és a Terület- és Településfejlesztési Operatív Program Plusz forráskeret felosztása

⁹ www.palyazat.gov.hu (2026.02.16.)

mellett tartalmazza a TOP Plusz keretében alkalmazandó Területi Kiválasztási Kritérium Rendszert. A vármegyék a teljes tervezési, végrehajtási és monitoring feladatot az Irányító Hatósággal (IH) szoros együttműködésben végzik.

Az ITP 1.0 a Pénzügyminisztérium által 2021. februárban közzétett „Útmutató a megyék integrált területi programjainak kidolgozásához és megvalósításához 2021-2027” című módszertani útmutató előírásainak, ajánlásainak figyelembevételével készült el. A Szabolcs-Szatmár-Bereg Megyei Közgyűlés 2021. júniusában 48/2021. (VI. 28.) önkormányzati határozatával fogadta el „Szabolcs-Szatmár-Bereg Megye Előzetes Integrált Területi Programja 2021-2027” (1.0 verzió) című dokumentumot, melyet Magyarország Kormánya az 1658/2021. (IX. 24.) Korm. határozatával¹⁰ változatlan tartalommal jóváhagyott.

Az ITP 2.0 verziója a 2023. január 26-án kézhez vett „Útmutató a vármegyék integrált területi programjainak kidolgozásához és megvalósításához 2021-2027” elnevezésű dokumentumban foglaltak szerint készült (4.0 verzió). Szabolcs-Szatmár-Bereg Vármegye Integrált Területi Programja 2021-2027 (2.0 verzió) című dokumentumáról a Szabolcs-Szatmár-Bereg Vármegyei Közgyűlés 20/2023. (III.29.) önkormányzati határozatával döntött. Magyarország Kormánya a Terület- és Településfejlesztési Operatív Program Plusz keretében megvalósuló területi programok elfogadásáról szóló 1196/2023. (V.15.) Korm. határozatával fogadta el az elkészült vármegyei ITP 2.0 verzióját.

Az ITP 3.0 verziója a 2023. december 15-én az Irányító Hatóság által megküldött „Útmutató a vármegyék integrált területi programjainak kidolgozásához és megvalósításához 2021-2027” (5.0 verzió) című dokumentum alapján készült. A Szabolcs-Szatmár-Bereg Vármegyei Közgyűlés 30/2024. (IV.25.) önkormányzati fogadta el Szabolcs-Szatmár-Bereg Vármegye Integrált Területi Programja 2021-2027 (3.0 verzió) című dokumentumot, melyet Magyarország Kormánya az 1274/2024. (IX. 12.) Korm. határozatával hagyott jóvá.

Az ITP 4.0 verziójában rögzített tartalom az Irányító Hatóság által 2024. október 22-én elektronikus úton megküldött tájékoztatása figyelembevételével került megfogalmazásra. A tájékoztatás alapján, az Európai Parlament és a Tanács 2021/1060/EU rendelete (CPR) 24. cikk (5) bekezdésének megfelelően lehetőség nyílt a prioritások közötti forrásátcsoportosításra, a Monitoring Bizottság jóváhagyása mellett. A forrásátcsoportosítás a TOP Plusz 1., 2., 3. (ERFA) és 6. prioritások keretösszegeit, valamint a kapcsolódó indikátorokat érintette és az egyes területi szereplők saját keretein belül, a számukra allokált prioritási források átrendezésével valósult meg. Ezek a változások szükségessé tették a vármegyei integrált területi programok (ITP), valamint a kapcsolódó TOP Plusz városfejlesztési programtervek (TVP) módosítását. Szabolcs-Szatmár-

¹⁰ Hatályon kívül helyezve

Bereg Vármegye Integrált Területi Programja 2021–2027 (4.0 verzió) című dokumentum jóváhagyásáról a Szabolcs-Szatmár-Bereg Vármegyei Közgyűlés a 102/2024. (XII.12.) számú önkormányzati határozatában döntött. A Terület- és Településfejlesztési Operatív Program Plusz keretében megvalósuló területi programok elfogadásáról rendelkező 1044/2025. (III.5.) Korm. határozat alapján Magyarország Kormánya döntést hozott a vármegyei Integrált Területi Program 4.0 verziójának elfogadásáról.

Jelen dokumentum Szabolcs-Szatmár-Bereg vármegye 2021-2027-es időszakra vonatkozó Integrált Területi Programjának 5.0 verziója. Az Irányító Hatóság 2025.12.18-án, illetve 2026.01.09-én továbbított levelében foglalt értesítés szerint az Európai Bizottság 2025.12.15-én elfogadta a TOP Plusz félidei felülvizsgálatáról szóló dokumentumot, illetve a kapcsolódó TOP Plusz 2. számú módosítását, mely indokolja a vármegyei integrált területi programok módosítását. Az aktuális ITP módosítás az Irányító Hatóság által rendelkezésre bocsátott „Útmutató a vármegyék integrált területi programjainak kidolgozásához és megvalósításához 2021-2027” elnevezésű dokumentumban foglaltak szerint készült (6.0 verzió).

A TOP Plusz keretében 591 db pályázat érkezett mintegy 221 196 389 109 forint összegben. A megítélt támogatás 147 850 486 394 forint összege 369 nyertes pályázatot jelentett.¹¹

A benyújtott TOP Plusz projektek státuszát felhívásonként mutatja be az alábbi adatösszesítés:

Felhívás kódja	Felhívás címe	Összes benyújtott projekt/ eredeti igényelt támogatás		Támogatott projekt		Szerződött projekt	
		db	Ft	db	Ft	db	Ft
TOP_PLUSZ-1.1.1-21	Helyi gazdaságfejlesztés	17	8 048 338 317	10	3 668 897 599	10	3 668 897 599
TOP_PLUSZ-1.1.3-21	Helyi és térségi turizmusfejlesztés	29	10 617 149 617	20	6 632 936 037	20	6 632 936 037
TOP_PLUSZ-1.2.1-21	Élhető települések	84	39 830 538 082	52	24 577 214 803	48	22 704 329 904
TOP_PLUSZ-1.2.2-21	Szociális célú városrehabilitáció	10	1 975 933 755	6	1 051 263 104	6	1 051 263 104
TOP_PLUSZ-1.2.3-21	Belterületi utak fejlesztése	124	13 808 028 617	62	8 128 262 439	62	8 128 262 439
TOP_PLUSZ-1.3.1-21	Fenntartható városfejlesztési stratégia	1	80 000 000	1	80 000 000	1	80 000 000
TOP_PLUSZ-1.3.2-23	Fenntartható városfejlesztés	22	19 655 214 046	22	19 651 137 346	20	15 290 676 622
TOP_PLUSZ-2.1.1-21	Önkormányzati épületek energetikai ka	62	12 512 264 795	46	10 378 928 743	45	10 271 169 043
TOP_PLUSZ-2.1.2-21	Fenntartható energiahatékonyság	11	3 091 854 161	-	-	-	-
TOP_PLUSZ-3.1.1-21	Megyei foglalkoztatási-gazdaságfejles	1	7 450 000 000	1	7 450 000 000	1	7 450 000 000
TOP_PLUSZ-3.1.2-21	Szociális célú városrehabilitáció (ESZ/	12	1 755 430 836	11	1 901 951 923	11	1 901 951 923
TOP_PLUSZ-3.1.3-23	Helyi humán fejlesztések	27	1 347 820 408	10	579 082 897	10	579 082 897
TOP_PLUSZ-3.2.1-23	Fenntartható humán fejlesztések	6	8 472 750 000	6	8 472 750 000	6	8 472 750 000
TOP_PLUSZ-3.3.1-21	Gyermeknevelést támogató humán inf	38	11 814 854 432	19	5 800 382 101	19	5 800 382 101
TOP_PLUSZ-3.3.2-21	Helyi egészségügyi és szociális infras	39	10 241 041 258	17	4 329 473 549	17	4 329 473 549
TOP_PLUSZ-3.3.3-23	Köznevelési infrastruktúra fejlesztése	50	7 833 942 683	46	6 638 146 743	46	6 638 146 743
TOP_PLUSZ-3.4.1-23	Fenntartható humán infrastruktúra	10	7 885 245 543	10	7 863 785 954	10	7 863 785 954
TOP_PLUSZ-6.1.2-21	4 és 5 számjegyű utak fejlesztése	9	33 800 788 271	6	20 076 576 828	6	20 076 576 828
TOP_PLUSZ-6.1.4-23	Aktív turizmus fejlesztése	7	5 015 948 179	5	4 239 388 179	2	1 881 642 419
TOP_PLUSZ-6.2.1-23	Fenntartható versenyképes városfejle	5	16 706 207 792	4	10 000 000 000	4	10 000 000 000
		564	221 943 350 792	354	151 520 178 245	344	142 821 327 162

¹¹ palyazat.gov.hu (2026. 02.16)

A TOP_Plusz indikátorok célértékeit mutatja be a Nemzeti Fejlesztési Központ Területfejlesztési Programok Végrehajtásáért Felelős Főigazgatóság (Irányító Hatóság, IH) által rendelkezésre bocsátott táblázat (2. Melléklet)¹².

Az Irányító Hatóság és a Magyar Államkincstár Szabolcs-Szatmár-Bereg Vármegyei Igazgatóság Állampénztári Iroda (Közreműködő Szervezet, KSZ) számos alkalommal szervezett monitoring látogatást a lassan haladó projektek egyeztetésére. A projekttegyeztetéseken a kedvezményezettek beszámolhattak a projektek állásáról, jogszabályi keretek között tájékoztatást kaptak a zárást akadályozó problémákról és feladatokról, valamint nem teljesítésük esetén a várható következményekről. A 2025. novemberi adatok alapján 15 darab támogatási jogviszony szűnt meg. Ezeknek oka általánosságban a kedvezményezetti elállás.

A 2021-2027 közötti időszakban a TOP_Plusz projektek kapcsán lezárt szabálytalansággal érintett projekt (2025. november 14. zárással) nem volt Szabolcs-Szatmár-Bereg vármegyében.

Általános tapasztalat, hogy 2025. évben a projektek végrehajtását nehezítette felhívások módosítása/korrekciója, az újraértékelések kapcsán felmerült bizonytalanság, a közbeszerzések időigénye.

A Területfejlesztési Programok Végrehajtásáért Felelős Főigazgatóság TOP Stratégiai Tervezési és Értékelési Főosztályának koordinációja mellett 2025. végén megkezdődött az Integrált Területi Programok félidei értékelésének előkészítése. A feladat jelentős szakmai és humán kapacitást igényel.

Versenyképes Járások Program

A Közigazgatási és Területfejlesztési Minisztérium célul tűzte ki a hazai területfejlesztés megújítását, az ágazati és területi fejlesztési célok és szempontok eredményesebb összehangolását. A Versenyképes Járások Program (VJP) egy olyan új területfejlesztési kezdeményezés, amely a szokásos, településalapú fejlesztésekkel szemben a térségi együttműködéseket ösztönzi, hiszen az egyes járások több település összefogásával pályázhatnak. A VJP keretében minden járás garantált éves fejlesztési forráshoz jut a helyi gazdasági növekedés és az életminőség javításának érdekében. A 65 milliárd forinttal rendelkező program a Területfejlesztési Alapból biztosít támogatást, induláskor legalább 250 millió forintos támogatási keretet kapnak azok a járások, amelyeknek székhelye nem megyei jogú város, míg a megyei jogú város székhelyű járások 500 millió forinttal kezdhetik meg a fejlesztések tervezését.

¹² NFK, IH (2025.11.05.)

A program keretében térségi alapinfrastruktúra és elérhetőség fejlesztésére, közszolgáltatások fejlesztésére, gazdaságfejlesztésre, valamint településfejlesztésre nyújtható be fejlesztési igény, majd az előminősítési eljárást követően annak alapján támogatási igény.

A Program kiemelt hangsúlyt fektet az átláthatóságra: a Járási Fejlesztési Fórum javaslattételi folyamata, a főispán és a vármegyei közgyűlés elnökének feladatai és a miniszteri döntés több lépcsőben vizsgálják, hogy mely projektek illeszkednek leginkább a helyi, térségi és országos célkitűzésekhez. Szabolcs-Szatmár-Bereg vármegye 13 járási fóruma az együttműködés jegyében az első támogatási felhívás keretében 73 projektet támogatott (3 499 263 714 Ft értékben), a második felhívás keretében pedig 3 499 921 944 forint értékben, mintegy 62 darab projektet tárgyalt meg.

A Szabolcs-Szatmár-Bereg Vármegyei Önkormányzati Hivatal területfejlesztéssel összefüggő tevékenysége

A Vármegyei Közgyűlés és szervei Szervezeti és Működési Szabályzatáról szóló 10/2024. (XI.7.) önkormányzati rendelet szerint a vármegye önkormányzata szervezetének része a Hivatal, ami jogi személyiséggel rendelkező, önállóan működő és gazdálkodó költségvetési szerv. Az Möt. szerint a Hivatalt a közgyűlés döntései szerint és saját önkormányzati jogkörében a vármegyei közgyűlés elnöke irányítja, és a vármegyei jegyző vezeti.

A Hivatal feladatellátásához a tárgyévben a megfelelő személyi feltételek biztosítottak voltak.

A Hivatal engedélyezett létszáma a 2/2025. (II.14.) önkormányzati rendelet alapján 23 fő köztisztviselő, melyből 21 fő teljes munkaidőben, 2 fő részmunkaidőben foglalkoztatható, illetve 7 fő munkavállaló, melyből 5 fő teljes munkaidőben, 2 fő részmunkaidőben foglalkoztatható, ezen kívül 1 fő megbízási jogviszony keretében látja el feladatát.

A Pályázati és Projekt Osztály munkatársai alapvetően projektmenedzsmenti feladatokat láttak el a 2014-2020 programozási időszakban az egyes európai uniós alapokból származó támogatások felhasználásának rendjéről szóló 272/2014. (XI. 5.) Korm. rendelet 19. § f) pontja alapján a települési önkormányzatok felkérésének megfelelően. Az osztály az elvégzett munkáról 2025. évben is - rendszeres időközönként - nyújtott tájékoztatást a Közgyűlés részére. A Terület- és Településfejlesztési Operatív Program keretéből menedzselt, fenntartásba fordult projektek tekintetében a záró helyszíni ellenőrzésekre történő kedvezményezetti felkészítéssel és az ellenőrzésen való helyszíni részvétellel támogatjuk a konzorciumi partnereinket. Nehézséget okoz, hogy a COVID-21 időszak alatt zárt projektek helyszíni ellenőrzésére sajnálatos módon csak 2025. második negyedévében kerül sor.

A 2021-2027 programozási időszakban az egyes európai uniós alapokból származó támogatások felhasználásának rendjéről szóló 256/2021. (V.18.) Korm. rendelet és a kapcsolódó végrehajtási szabályok keretei között számos vármegyei települési önkormányzat működik együtt a Szabolcs-Szatmár-Bereg Vármegyei Önkormányzati Hivatallal. A Hivatal Pályázati és Projekt Osztálya több mint 30 projekt megvalósításában közreműködik.

Az osztály által menedzselt projektportfólió előrehaladásáról a Közgyűlés 2025. évben három alkalommal kapott tájékoztatást (március, június, október hónapokban).

A projektportfólió értéke 7 564 842 590 forint, amely a projektek futamideje alatt 100 %-os megvalósulás esetén több mint 150 millió forint projektmenedzsmenti bevételt eredményezhet a Hivatal részére.

A Pályázati és Projekt Osztály munkatársai nemcsak klasszikus projektmenedzsmenti feladatokat látnak el. Számos saját megvalósításban kezelt pályázat menedzselése és végrehajtása is az osztály feladatai között tartozik.

A kezelt projektek közül kiemelkedik a 7,450 milliárd forint költségvetésű TOP_Plusz-3.1.1.-21-SB1-2022-00001 azonosítószámú - a Szabolcs-Szatmár-Bereg Vármegyei Kormányhivatallal konzorciumi együttműködésben megvalósítandó - foglalkoztatási-gazdaságfejlesztési projekt (Paktum Top_Plusz). A program célja a vármegyei foglalkoztatás élénkítése, a munkaerőpiaci kereslet és kínálat összehangolásán, valamint a vállalkozások munkaerőigényein alapuló fejlesztések révén. A támogatott képzések és irányított információáramlás hozzájárulnak az eredményes és hatékony foglalkoztatáspolitikai beavatkozásokhoz, különös figyelmet fordítva az inaktív álláskereső bevonására és a munkavállalói mobilitás elősegítésére.

A Terület- és Településfejlesztési Operatív Program Plusz keretében 2023. szeptember 27. napján a palyazat.gov.hu oldalon jelent meg a TOP_Plusz-6.1.4-23 kódszámú „Aktív turizmus fejlesztése” című pályázati felhívás. A felhívás célja, hogy az ország kevésbé fejlett régióiban nyújtson támogatást a több megállópontra érintő, országos jelentőségű hálózatos fejlesztésekhez, illetve országos jelentőségű aktív- és ökoturisztikai fejlesztések megvalósításához.

Szabolcs-Szatmár-Bereg Vármegye Önkormányzata konzorciumvezetésével nyertes TOP_Plusz-6.1.4-23-SB2-2024-00003 azonosítószámú „Aktív- és ökoturizmus fejlesztése Szatmár-Beregben I. ütem” projekt együttműködő partnerek bevonásával (Aktív- és Ökoturisztikai Fejlesztési Központ Nonprofit Kft., Felső-Tisza-vidéki Vízügyi Igazgatóság, Hortobágyi Nemzeti Park Igazgatóság, Magyar Kerékpáros Turisztikai Szövetség, Vásárosnamény Város Önkormányzata) kerül megvalósításra. A projekt tervezési és előkészítési (projektfejlesztési) munkáiban a Pályázati és Projekt Osztály munkatársai vettek/vesznek részt. Az osztály munkatársai által elkészített Projekt-Előkészítő Tanulmányt a Közgyűlés 2025. februári ülésének napirendjén tárgyalta. A Hivatal Pályázati és Projekt Osztálya látja el a megvalósítás során a projektmenedzsment feladatokat és a nyilvánosság biztosítását. A projekt költségvetése 1 186 000 000 forint.

A Nyírségi fejlesztési térségre vonatkozóan is támogatási kérelmet nyújtott be a Vármegye Önkormányzata, konzorciumi együttműködésben a Kelet-Nyírségi Többcélú Kistérségi Társulás és a Magyar Kerékpáros Turisztikai Szövetség partnerek bevonásával. A benyújtott és nyertes projekt 200 113 593 forint összköltségű. A Projekt-Előkészítési Tanulmányt a Közgyűlés 2025. márciusában tárgyalta.

Szabolcs-Szatmár-Bereg Megyei Önkormányzat megbízásából „Szabolcs-Szatmár-Bereg megye felzárkózás-politikai együttműködési programjának megvalósítása” című EFOP-1.6.3-17-2017-00010 azonosító számú projektjének keretében 2020. decemberében készült el Szabolcs-Szatmár-Bereg megye Szolgáltatási Út Térképe és a Megyei Esélyteremtő Paktuma. A Felzárkózási Fórumok üléseinek kimeneteként került létrehozásra a Szolgáltatási Út Térkép, melyek célja a vármegyében meglévő szolgáltatások lakossághoz való elérésének vizsgálata, különös tekintettel a helyi szinten hiányzó szolgáltatásokra és annak megoldási javaslataira. A dokumentum alapvetően 2019-2020 évi adatok alapján került megfogalmazásra, a következtetések - hiányok és válaszok - átgondolására és elemzésére van szükség tekintettel arra, hogy a társadalmi felzárkózás kérdésköre vármegyénk kiemelkedő fejlesztési prioritásai közé tartozik a 2021-2027-es tervezési időszakban.

A Pályázati és Projekt Osztály a TOP_Plusz-3.1.3-23-SB2-2024-00001 azonosítószámú projekt benyújtásával vállalta, hogy nyertessége esetén saját megvalósításban vizsgálja felül és állítja össze a vármegyei Szolgáltatási Út Térképet és dolgozza ki a Vármegyei Esélyteremtő Paktum-ot. A két szakmai tartalmú dokumentum elkészült. Mindkét dokumentum társadalmosítása megtörtént.

Fontos kiemelni, hogy a dokumentumokhoz történő illeszkedés bizonyos TOP_Plusz felhívásokra benyújtott (ESZA típusú) pályázatok támogathatósági feltételei között szerepelnek.

A dokumentumok helyzetértékelésre alapozva, öt nagy témakör alapján részletesen taglalják az elérhető vármegyei szolgáltatásokat és azok hiányait:

- egészségügyi alap- és szakellátás keretében nyújtott szolgáltatások
- szociális alap- és szakellátás, valamint gyermekjóléti alapellátás és gyermekvédelmi szakellátás keretében nyújtott szolgáltatások
- oktatás-képzés teljes szolgáltatási köre
- lakhatás, közszolgáltatások és infrastruktúra
- közösségi programok.

A dokumentumok, folyamatosan változó mikro - és makrokörnyezetben értelmezhetőek, így a feltárt szolgáltatások és hiányok folyamatos felülvizsgálatára lehet szükség.

A dokumentumokat a Közgyűlés több ízben is tárgyalta. A 2025. november 20. napján megtartott Közgyűlésen került a Szolgáltatási Út Térkép és a Vármegyei Esélyteremtő Paktum – társadalmosítást és véleményezést követően – elfogadásra.

Határmenti elhelyezkedésünkéből fakadóan a határon átnyúló projektek megvalósítása prioritás. A ROHU 456 örökségvédelmi projekt implementációja sikeresen zajlott le. A projekt fenntartási szakaszba fordult.

A ROHU INTERREG 2021-2027 program keretében Nyíregyháza Megyei Jogú Város Önkormányzata, Szabolcs-Szatmár-Bereg Vármegye Önkormányzata, valamint a Szatmár Megyei Tanács Szatmárnémeti Megyei Jogú Város Önkormányzatával közös projektet nyújtott be. Az INTERREG VI-A Románia-Magyarország - CulturRO-HUB (ROHU00636) - 8 893 180 Euro összköltségvetésű, jelenleg közbeszerzési előkészítése zajlik.

A HUSKROUA/23/RS/3.1/037 azonosítószámú nyertes projekt Szabolcs-Szatmár-Bereg vármegyei projektrészének projektvégrehajtása is a Pályázati és Projekt Osztály feladatai közé tartozik. Ukrajnában a közigazgatás minden szintjén (ország, megye, járás, hromada) fejlesztési tervet kell készíteni összhangban a felsőbb szintű tervekkel. A projekt fő célja a fejlesztési dokumentumok elkészítése együttműködve a helyi szakértőkkel és az önkormányzatokkal.

Az Interreg Central Europe keretében a Közigazgatási és Területfejlesztési Minisztérium koordinálásával az NBS4LOCAL projekt megvalósítását segítjük, tapasztalatokat szerevezve ezen a területen is. Az együttműködés eredményeként szintén a Közigazgatási és Területfejlesztési Minisztérium vezetésével nyertes RuralProof Interreg Europe projekt előkészítésében és végrehajtásában is részt kaptunk. A projekt az interregionális és regionális szintű tanulási és tudásmegosztási folyamatok szervezésével kívánja elősegíteni a vidéki fejlődés új módszereit és a szakpolitikai ajánlásokat.

Fenti tapasztalatokra is építve az Interreg Central Europe keretből a Nemzetstratégiai Kutatóintézet vezető partnerségével – az osztály szakmai bevonásával - a Bridge2East projekt támogatást nyert.

Határmenti együttműködési programok monitoring bizottsága

A Területfejlesztési Törvény 10. § (1) bekezdése meghatározza a vármegyei önkormányzat területfejlesztési tervezéssel összefüggő feladatait, melynek keretében – többek között – képviseli a vármegyét a határon átnyúló nemzetközi fejlesztési programjainak tervezésében, kidolgozásában.

A 10. §. (2) bekezdése szerint a vármegyei önkormányzat közreműködik a monitoring bizottság vagy más döntéshozó szerv útján a határon átnyúló nemzetközi fejlesztési programok irányításában, részt vesz azok lebonyolításában, végrehajtásában.

Hivatkozott törvény 10. §. (3) bekezdése felsorolja mindazon feladatokat, amelyeket a vármegyei önkormányzat végez a területfejlesztési programok koordinációjával kapcsolatban, melynek nyomán összehangolja a nemzetközi és határon átnyúló együttműködésből adódó feladatait.

Figyelemmel a Magyarország helyi önkormányzatairól szóló 2011. évi CLXXXIX. törvény 42. § 2. pontjában foglaltakra, a vármegyei önkormányzat testülete döntött a határmenti programok

monitoring bizottságainak tagságáról, így az Interreg és Interreg VI-A Magyarország-Szlovákia és Románia-Magyarország Program Monitoring Bizottságába történő tag és helyettes tag delegálásáról, csakúgy mint az Interreg VI-A NEXT Magyarország-Szlovákia-Románia-Ukrajna program (2021-2027) monitoring bizottsági tag (és póttag) delegálásáról.

A delegáltak a bizottságokban a vármegyénket érintő érdekérvényesítés aktív szereplői.

Európai Területi Társulás

A 2015-ben regisztrált Tisza ETT az ukrán-magyar határon alakult első olyan területi társulás, melynek az Európai Unión kívüli entitás is a tagja. Szabolcs-Szatmár-Bereg és Kárpátalja összefogásával a társulás azzal a céllal jött létre, hogy erősítse a magyar-ukrán határtérség területi kohézióját. A Tisza ETT célja, hogy - a partnerség jegyében - különböző fejlesztési területeken valósítson meg határon átnyúló együttműködések (közlekedési és hírközlési infrastruktúra, energetika, idegenforgalom, oktatás és szakképzés, kultúra, sport, Tisza és mellékfolyóinak védelme és fejlesztése, logisztika, KKV-k támogatása, környezet- és természetvédelem, mezőgazdaság, egészségügy, a határ menti lakosság problémáinak kezelése).

Az éghajlatváltozáshoz való alkalmazkodás, valamint a katasztrófamegelőzés és a katasztrófákra való felkészülés a határmenti térséget közös kihívás elé állítja. A határon átnyúló negatív hatásokért sok esetben a hulladékgazdálkodás és a szennyvízkezelés hiányosságai és a levegőszennyezés felelős. A hulladékgazdálkodás és a szennyvízkezelés különösen az ukrain területeken okoz jelentős problémákat. A határon átnyúló környezetszennyezés - különösen a szilárd hulladék és a kezeletlen szennyvíz - azonnali beavatkozásokat igényel. Az európai követelményeknek nem megfelelő, megtelt hulladéklerakók, a Tisza folyó árterét sújtó illegális hulladéklerakás, a megoldatlan hulladék elszállítás és a hulladékkal kapcsolatos közszolgáltatások hiánya, valamint az elavult és fejletlen szennyvíztisztítás és csatornázás miatt a Felső-Tisza-vidék folyóinak hulladékszennyezése a 2000-es évek óta jelentős környezeti terhet jelent. A környezetvédelmi és természetvédelmi intézkedések mérete, illetve az érintett szervezetek szerepköre és felelőssége országonként eltérő, ami jelentősen megnehezíti a közös felmérést, nyomon követést, megelőzést és gazdálkodást.

A Tisza és számos országhatáron átnyúló mellékfolyó (különösen a Szamos) esetében transznacionális beavatkozásokra van szükség. A vízkészletgazdálkodás területén elengedhetetlen a határon átnyúló koordináció, a vízgyűjtő-gazdálkodási rendszer keretében számos víztest, köztük a felszín alatti vizek tekintetében.

A Tisza ETT gondozásában több környezetvédelmi projekt valósult meg. A Tisza hulladékszennyezésének egyik oka, hogy Kárpátalján nem megoldott a szilárdhulladék szakszerű

kezelése. Az orosz-ukrán háború miatt Kárpátalja tartósan több mint 400 ezer belső menekültet fogadott be, így ez a kérdés kiemelten fontossá vált. A Magyarország-Szlovákia-Románia-Ukrajna ENI Határon Átnyúló Együttműködési Program 2014-2020 keretéből finanszírozott *ZeroWaste* projekt megvalósításában partnereink voltak a Szabolcs-Szatmár-Bereg Megyei Területfejlesztési és Környezetgazdálkodási Ügynökség Nonprofit Kft. és a „Kárpátalja” Regionális Fejlesztési és Határ-menti Fejlesztési Ügynökség. A projekt keretében *hulladéklerakó és kiszolgáló épületeinek* megépítésére került sor Kárpátalján, Jánosiban. A projektben partnerként közreműködő „Kárpátalja” Regionális Fejlesztési és Határ-menti Fejlesztési Ügynökség 27 szelektív hulladékgyűjtő pontot alakított ki a Beregszászi járás területén. A projekt folytatásaként nyertes ZeroWaste2.0 projekt a beregszászi hulladéklerakó rekultivációját valósítja meg. A projekt a szelektív hulladékgyűjtést is fókuszba állítja.

A kezdeményezések egyszerre irányulnak a múltra és a jövőre: a múltbeli szennyezés hatásainak kiküszöbölése, valamint a jövőbeni szennyezés csökkentése érdekében ösztönözni kívánják a szemléletváltást is.

A Tisza folyót érintően az Aknaszlatinán 2008-ban bekövetkezett sóbánya okozta katasztrófa okán a sótartalom többszörösére nőtt. A talaj és a felszíni vizek sószennyeződése mellett az összeomló bányahálózatok folyamatos veszélyt jelentenek az emberi életre. A Tisza ETT projektjének eredményeként készült el egy komplex geológiai, hidrogeológiai felmérés, amely a vízmennyiségre, vízminőségre is kiterjedő alapállapotot vizsgált. A további beavatkozások és a helyzet megoldása töké bevonását igényli.

A Tisza ETT közel négy éve jelentős szerepet vállalt az orosz-ukrán háború első napjától a humanitárius segítségnyújtásban, adományok megszerzése, koordinálása, átjuttatása területén.

Magyarország Külgazdasági és Külügyminisztériuma pénzügyi támogatásával 2022-2025 között számos egyedi projekt valósult meg *Ukrán gyerekek pihenésének biztosítása Kárpátalján és Magyarországon* elnevezéssel. Összesen 11 táborhét megszervezésére került sor rendőrcsaládok, valamint Ternopil, Lviv, Ivano-Frankivsk, Irpiny, Kijev, Bucha és Kharkiv régiókból érkezett gyerekek számára.

Magyar-magyar kapcsolatok

A Vármegye Önkormányzata számára a magyar-magyar kapcsolatok fenntartása, bővítése, erősítése prioritás, beleértve az anyaország és a határon túli szórvány magyarság és a tömb magyarsággal való kapcsolattartást. Rendszeres kapcsolatban állunk a kárpátaljai magyar közösség, települések képviselőivel, akikkel konkrét projektek mentén is gyakran egyeztetünk.

Erdélyi és partiumi partnereink közül kiemelendő a Szatmár, Hargita, Maros és Beszterce-Naszód megyékkel kialakított és jól működő testvérmegyei kapcsolataink. A 2025. évi „Testvértelepülési programok és együttműködések támogatása” című pályázati kiírása 2025. július 17-én jelent meg. A pályázati kiírás célja a Magyarország határain kívül élő magyarság szülőföldjén való boldogulásának, Magyarországgal fennálló sokoldalú kapcsolatai ápolásának és fejlesztésének előmozdítása, magyar nemzeti azonosságtudata megerősítésének támogatása a testvértelepülési együttműködések erősítése útján. A pályázatok megvalósítási időszaka 2025. szeptember 1. és 2026. április 30. között. Cél, hogy vármegyénk és Hargita megye közösségei kölcsönösen felfedezhessék egymás hagyományait és értékeit, s ez egy hosszú távú, gyümölcsöző együttműködés alapja lehessen.

A TTP-KP-1-2025/1-000239 azonosító számú, a „Kulturális és testvérmegyei kapcsolatok erősítése Szabolcs-Szatmár-Bereg és Hargita megyék között” című pályázat 2025. augusztus 11-én került benyújtásra. A pályázat támogatásban részesült és 2025. november 13-15-én fogadtuk a Hargita Megyei Tanács elnöke által vezetett delegációt, melynek részvevői között számos települési polgármester szerepelt. A találkozót lehetővé tett vármegyei látogatásokra, és vármegyei polgármesterekkel való személyes egyeztetésekre.

Területrendezési feladatok ellátása

A területfejlesztésről szóló 2023. évi CII. törvény 26. §-a határozza meg azokat a feladatokat, melyeket a Vármegye Önkormányzatának koordinációs feladatkörében a települések településrendezési terveivel összefüggésben kell teljesítenie.

Ezeket – a Vármegyei Közgyűlés és szervei Szervezeti és Működési Szabályzatában egyébként nevesített – feladatokat a Vármegye Önkormányzata 2024. október 1. napjáig a vármegyei főépítész által teljesítette, míg a megjelölt időpontot követően azok a Koordinációs és Jogi Kabinet egyik feladatkörét képezik, teljesítésük a területrendezési munkatárs közreműködésével történik.

A 2025. évben 28 település vonatkozásában terjesztettek be véleménykérést településrendezési terv módosítására az önkormányzatok vagy Szabolcs-Szatmár-Bereg Vármegye Állami Főépítésze, mely az elmúlt évek átlagának felel meg. Néhány település két vagy több alkalommal is módosította a tervét és volt, ahol többlépcsős véleményezési folyamat zajlott le. A beterveztéseknél többnyire kisebb mértékű tervmódosítások történtek, de előfordult, hogy a teljes közigazgatási területre vonatkozó felülvizsgálat is megtörtént.

A vármegyei dokumentációk megtalálhatóak Szabolcs-Szatmár-Bereg Vármegye Önkormányzatának honlapján, így a településtervezők és önkormányzatok megfelelő módon tudják alkalmazni, továbbá a regisztrált, megbízási szerepkörrel rendelkező, települési önkormányzati felhasználók a saját településükre vonatkozó kiemelt térségi és vármegyei területrendezési terv téradatait a Lechner Tudásközpont digitális formában biztosítja.

2025. január 1-től hatályba lépett a településrendezési és építési követelmények alapszabályzatáról szóló 280/2024. Korm.rendeletben (a továbbiakban: TÉKA) – a magyar építészetéről szóló 2023. évi C. törvény új követelményrendszerére figyelemmel – újraszabályozásra került a szakterület. A TÉKA az eddiginél sokkal rugalmasabb, de kiszámíthatóbb szabályrendszert hozott létre azzal, hogy meghatározásra kerül a helyi építési szabályzatnak a TÉKA-tól, és egyedi eltérési ügyben a TÉKA-tól és a helyi építési szabályzattól való kis léptékű eltérésének lehetősége. A TÉKA közvetlenül alkalmazható lesz olyan településeken is, ahol nincs vagy hiányos a helyi építési szabályzat.

A területrendezés teljes digitalizációjának köszönhetően a vármegyei területrendezési terv újabb felülvizsgálatára már nem kerül sor, annak tervrendszerből történő kivezetése 2027. június 30-ig megtörténik. A településtervnek így a területrendezési dokumentumok közül az országos területrendezési tervvel kell majd összhangban állnia. A vármegyei területrendezési terv védelmi szintet biztosító követelményei beépülnek az országos területrendezési tervbe.

Nyíregyháza, 2026. február 19.

PROJEKT RIPORT
SZABOLCS-SZATMÁR-BEREG VÁRMEGYEI
MONITORING ADATOK
T-MER

Projekt riport

T-MER - Vármegyei monitoring adatok

Tartalomjegyzék

Szabolcs-Szatmár-Bereg vármegye	8
Természetes szaporodás, fogyás (ezrelék)	8
TEIR mutatók	
Élveszületés, 1000 lakosra (fő)	8
TEIR mutatók	
Halálozás, 1000 lakosra (fő)	8
TEIR mutatók	
65 év feletti népesség, 100 fő 0-14 éves korú népesség (fő)	9
TEIR mutatók	
Belföldi vándorlási egyenleg, ezer lakosra (ezrelék)	9
TEIR mutatók	
Népsűrűség (fő/km ²)	10
TEIR mutatók	
Születéskor várható élettartam; nők (év)	10
Szociális ágazat	
Születéskor várható élettartam; férfiak (év)	11
Szociális ágazat	
Általános iskola első évfolyamát el nem végző, 10-X éves népesség, a megfelelő korú népesség arányában (százalék)	11
KSH - Központi Statisztikai Hivatal	
Legalább érettségizett, 18-X éves népesség, a megfelelő korú népesség arányában (százalék)	12
KSH - Központi Statisztikai Hivatal	
Egyetemi, főiskolai, egyéb oklevéllel rendelkező, 25-X éves népesség, a megfelelő korú népesség arányában (százalék)	12
KSH - Központi Statisztikai Hivatal	
Felsőfokú legmagasabb iskolai végzettséggel rendelkező 15-74 éves nők aránya (százalék)	13
TEIR mutatók	
Felsőfokú legmagasabb iskolai végzettséggel rendelkező 15-74 éves férfiak aránya (százalék)	13
TEIR mutatók	
Érettségit adó középfokú legmagasabb iskolai végzettséggel rendelkező 15-74 éves nők aránya (százalék)	14
TEIR mutatók	
Érettségit adó középfokú legmagasabb iskolai végzettséggel rendelkező 15-74 éves férfiak aránya (százalék)	14
TEIR mutatók	
Foglalkoztatási ráta (15-74 évesek) (százalék)	15
KSH - Központi Statisztikai Hivatal	
Foglalkoztatási ráta (15-64 évesek) (százalék)	15
KSH - Központi Statisztikai Hivatal	

Nyilvántartott álláskeresők összesen (fő) KSH - Központi Statisztikai Hivatal	16
Nyilvántartott álláskereső, 100 15-X évesre (fő) TEIR mutatók	16
180 napnál hosszabb ideje nyilvántartott álláskeresők aránya (százalék) TEIR mutatók	17
Nyilvántartott álláskeresők: 0-18 éves (fő) KSH - Központi Statisztikai Hivatal	17
Nyilvántartott álláskeresők: 19-20 éves (fő) KSH - Központi Statisztikai Hivatal	18
Nyilvántartott álláskeresők: 21-25 éves (fő) KSH - Központi Statisztikai Hivatal	18
Nyilvántartott álláskeresők: 26-30 éves (fő) KSH - Központi Statisztikai Hivatal	19
Nyilvántartott álláskeresők: 31-35 éves (fő) KSH - Központi Statisztikai Hivatal	19
Nyilvántartott álláskeresők: 36-40 éves (fő) KSH - Központi Statisztikai Hivatal	20
Nyilvántartott álláskeresők: 41-45 éves (fő) KSH - Központi Statisztikai Hivatal	20
Nyilvántartott álláskeresők: 46-50 éves (fő) KSH - Központi Statisztikai Hivatal	21
Nyilvántartott álláskeresők: 51-55 éves (fő) KSH - Központi Statisztikai Hivatal	21
Nyilvántartott álláskeresők: 56-60 éves (fő) KSH - Központi Statisztikai Hivatal	22
Nyilvántartott álláskeresők: 61-X éves (fő) KSH - Központi Statisztikai Hivatal	22
Általános iskola 8 osztályánál kevesebb végzettséggel rendelkező nyilvántartott álláskeresők (fő) KSH - Központi Statisztikai Hivatal	23
Általános iskolai végzettségű nyilvántartott álláskeresők (fő) KSH - Központi Statisztikai Hivatal	23
Szakmunkás végzettségű nyilvántartott álláskeresők (fő) KSH - Központi Statisztikai Hivatal	24
Szakiskolai végzettségű nyilvántartott álláskeresők (fő) KSH - Központi Statisztikai Hivatal	24
Szakközépiskolai, technikumi, gimnáziumi végzettségű nyilvántartott álláskeresők (fő) KSH - Központi Statisztikai Hivatal	25
Főiskolai végzettségű nyilvántartott álláskeresők (fő) KSH - Központi Statisztikai Hivatal	25
Egyetemi végzettségű nyilvántartott álláskeresők (fő) KSH - Központi Statisztikai Hivatal	26
Pályakezdő nyilvántartott álláskeresők aránya (százalék) TEIR mutatók	26
SZJA adófizető, 100 lakosra (fő) TEIR mutatók	27

Egy lakosra jutó SZJA adóalapot képező belföldi jövedelem (Ft) TEIR mutatók	27
SZJA adófizetők évi 5 millió Ft feletti jövedelmi sávban, egy SZJA adófizetőre évi 1 millió Ft alatti jövedelmi sávban (fő) TEIR mutatók	28
Személygépkocsi, 1000 lakosra (db) TEIR mutatók	28
Az év folyamán épített lakás, 1000 lakásra (db) TEIR mutatók	29
Az év folyamán épített lakások átlagos alapterülete (m2) TEIR mutatók	29
Lakónépesség, 100 lakásra (fő) TEIR mutatók	30
Egy házi- és házi gyermekorvosra jutó lakos (fő) TEIR mutatók	30
Működő kórházi ágy, 1000 lakosra (db) TEIR mutatók	31
Bölcsődébe beírt gyermek (2017-től érvényes módszertan), 100 0-2 éves lakosra (fő) TEIR mutatók	31
Önkormányzat kezelésében lévő tartós bentlakásos és átmeneti elhelyezést nyújtó intézményekben gondozott, 100 férőhelyre (fő) TEIR mutatók	32
Rendszeres gyermekvédelmi támogatásban részesítettek havi átlagos létszáma, 100 0-18 évesre (fő) TEIR mutatók	32
Óvodába beírt gyermek, 100 3-5 éves lakosra (fő) TEIR mutatók	33
Általános iskolák átlagos tanulólétszáma (fő) TEIR mutatók	33
Más településről bejáró általános iskolai tanulók aránya a nappali oktatásban (százalék) TEIR mutatók	34
Nemzetiségi oktatásban tanuló általános iskolások aránya a nappali oktatásban (százalék) TEIR mutatók	34
Gimnáziumi tanulók a nappali oktatásban (fő) KSH - Központi Statisztikai Hivatal	35
Szakközépiskolai tanulók a nappali oktatásban (fő) KSH - Központi Statisztikai Hivatal	35
Szakközépiskolai tanulók a nappali oktatásban (fő) KSH - Központi Statisztikai Hivatal	36
Szakközépiskolai és készségfejlesztő iskolai tanulók a nappali oktatásban (fő) KSH - Központi Statisztikai Hivatal	36
Más településről bejáró gimnáziumi tanulók aránya a nappali oktatásban (százalék) TEIR mutatók	37
Felsőfokú alap- és mesterképzésben részt vevő hallgatók a nappali képzésben (képzési hely szerint) (fő) KSH - Központi Statisztikai Hivatal	37

Felsőoktatásban részt vevő hallgatók a nappali tagozaton (székhely szerint) (fő) KSH - Központi Statisztikai Hivatal	38
Települési könyvtárak egységei, 100 lakosra (db) TEIR mutatók	38
Múzeumi látogatók, 100 lakosra (fő) TEIR mutatók	39
Civil szervezet, 1000 lakosra (db) TEIR mutatók	39
Egy főre jutó beruházás (1000 Ft) TEIR mutatók	40
GDP arányos beruházás (százalék) TEIR mutatók	40
Nemzetgazdasági beruházások teljesítményértéke; Mezőgazdaság, erdőgazdálkodás, halászat (TEÁOR08: A) (teljeskörű+adóadattal pótolta adatok) (millió Ft) KSH - Központi Statisztikai Hivatal	41
Nemzetgazdasági beruházások teljesítményértéke; Bányászat, kőfejtés (TEÁOR08: B) (teljeskörű+adóadattal pótolta adatok) (millió Ft) KSH - Központi Statisztikai Hivatal	41
Nemzetgazdasági beruházások teljesítményértéke; Feldolgozóipar (TEÁOR08: C) (teljeskörű+adóadattal pótolta adatok) (millió Ft) KSH - Központi Statisztikai Hivatal	42
Nemzetgazdasági beruházások teljesítményértéke; Villamosenergia-, gáz-, gőzellátás, légkondicionálás (TEÁOR08: D) (teljeskörű+adóadattal pótolta adatok) (millió Ft) KSH - Központi Statisztikai Hivatal	42
Nemzetgazdasági beruházások teljesítményértéke; Vízellátás, szennyvíz gyűjtése, kezelése, hulladékgazdálkodás, szennyeződésmntesítés (TEÁOR08: E) (teljeskörű +adóadattal pótolta adatok) (millió Ft) KSH - Központi Statisztikai Hivatal	43
Nemzetgazdasági beruházások teljesítményértéke; Építőipar (TEÁOR08: F) (teljeskörű +adóadattal pótolta adatok) (millió Ft) KSH - Központi Statisztikai Hivatal	43
Nemzetgazdasági beruházások teljesítményértéke; Kereskedelem, gépjárműjavítás (TEÁOR08: G) (teljeskörű+adóadattal pótolta adatok) (millió Ft) KSH - Központi Statisztikai Hivatal	44
Nemzetgazdasági beruházások teljesítményértéke; Szállítás, raktározás (TEÁOR08: H) (teljeskörű+adóadattal pótolta adatok) (millió Ft) KSH - Központi Statisztikai Hivatal	44
Nemzetgazdasági beruházások teljesítményértéke; Szálláshely-szolgáltatás, vendéglátás (TEÁOR08: I) (teljeskörű+adóadattal pótolta adatok) (millió Ft) KSH - Központi Statisztikai Hivatal	45
Nemzetgazdasági beruházások teljesítményértéke; Információ, kommunikáció (TEÁOR08: J) (teljeskörű+adóadattal pótolta adatok) (millió Ft) KSH - Központi Statisztikai Hivatal	45
Nemzetgazdasági beruházások teljesítményértéke; Pénzügyi, biztosítási tevékenység (TEÁOR08: K) (teljeskörű+adóadattal pótolta adatok) (millió Ft) KSH - Központi Statisztikai Hivatal	46
Nemzetgazdasági beruházások teljesítményértéke; Ingatlanügyletek (TEÁOR08: L) (teljeskörű+adóadattal pótolta adatok) (millió Ft) KSH - Központi Statisztikai Hivatal	46

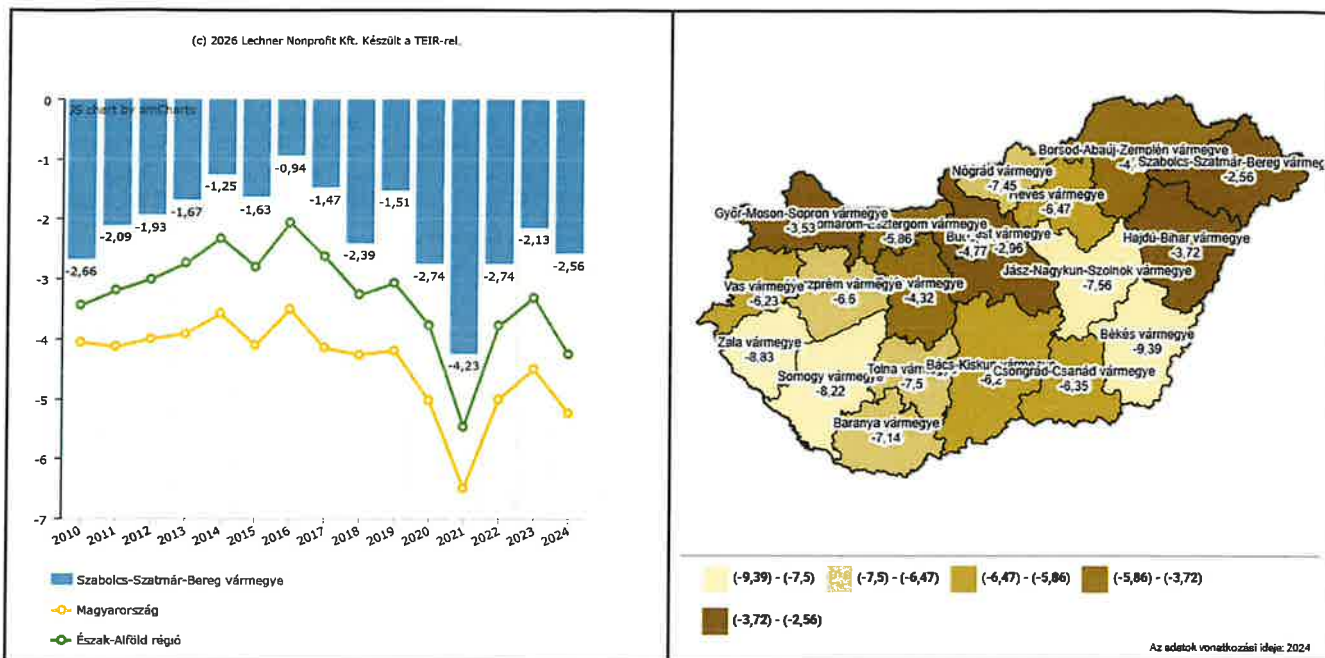
Nemzetgazdasági beruházások teljesítményértéke; Szakmai, tudományos, műszaki tevékenység (TEÁOR08: M) (teljeskörű+adóadattal pótoltt adatok) (millió Ft) KSH - Központi Statisztikai Hivatal	47
Nemzetgazdasági beruházások teljesítményértéke; Adminisztratív és szolgáltatást támogató tevékenység (TEÁOR08: N) (teljeskörű+adóadattal pótoltt adatok) (millió Ft) KSH - Központi Statisztikai Hivatal	47
Nemzetgazdasági beruházások teljesítményértéke; Közigazgatás, védelem, kötelező társadalombiztosítás (TEÁOR08: O) (a beruházás helye szerint, (teljeskörű+adóadattal pótoltt adatok)) (millió Ft) KSH - Központi Statisztikai Hivatal	48
Nemzetgazdasági beruházások teljesítményértéke; Oktatás (TEÁOR08: P) (teljeskörű +adóadattal pótoltt adatok) (millió Ft) KSH - Központi Statisztikai Hivatal	48
Nemzetgazdasági beruházások teljesítményértéke; Humán-egészségügyi, szociális ellátás (TEÁOR08: Q) (teljeskörű+adóadattal pótoltt adatok) (millió Ft) KSH - Központi Statisztikai Hivatal	49
Nemzetgazdasági beruházások teljesítményértéke; Művészet, szórakoztatás, szabadidő (TEÁOR08: R) (teljeskörű+adóadattal pótoltt adatok) (millió Ft) KSH - Központi Statisztikai Hivatal	49
Nemzetgazdasági beruházások teljesítményértéke; Egyéb szolgáltatás (TEÁOR08: S) (teljeskörű+adóadattal pótoltt adatok) (millió Ft) KSH - Központi Statisztikai Hivatal	50
Kutató-fejlesztő helyek K+F ráfordítása, 1000 lakosra (1000 Ft) TEIR mutatók	50
Kutató-fejlesztő helyek K+F ráfordításai a GDP százalékában (százalék) TEIR mutatók	51
Egy főre jutó bruttó hozzáadott érték (1000 Ft) TEIR mutatók	51
Export aránya az értékesítés nettó árbevételből (százalék) TEIR mutatók	52
Jegyzett tőkéből: Külföldi tulajdon (TAO mérlegadatok; magyar számviteli szabályok szerint adózók) (1000 Ft) NAV - Nemzeti Adó- és Vámhivatal	52
Működő vállalkozás, 1000 lakosra (db) TEIR mutatók	53
Működő társas vállalkozás, 1000 lakosra (db) TEIR mutatók	53
Működő mezőgazdasági vállalkozás, 1000 lakosra (db) TEIR mutatók	54
Működő vállalkozás; Mezőgazdaság, erdőgazdálkodás, halászat (TEÁOR08: A) (nonprofit gazdasági társaságokkal együtt az év során, vállalkozási demográfia szerint) (GFO14) (db) KSH - Központi Statisztikai Hivatal	54
Egy főre jutó bruttó hozzáadott érték; Mezőgazdaság, vad-, erdő-, halgazdálkodás (1000 Ft) TEIR mutatók	55
Ipar-, építőiparban regisztrált vállalkozások aránya (százalék) TEIR mutatók	55

Ipar, építőiparban foglalkoztatottak aránya (15-64 évesek) (százalék) TEIR mutatók	56
Összes kereskedelmi szálláshely szállásférőhelyei (db) KSH - Központi Statisztikai Hivatal	56
Egyéb szálláshelyek férőhelyei (db) KSH - Központi Statisztikai Hivatal	57
Falusi szállásadás férőhelyei (db) KSH - Központi Statisztikai Hivatal	57
Szállodai szállásférőhely, 4* és 5*-os együtt (db) KSH - Központi Statisztikai Hivatal	58
Vendégéjszakák a kereskedelmi szálláshelyeken (db) KSH - Központi Statisztikai Hivatal	58
Szántóterület aránya a termőterületből (százalék) TEIR mutatók	59
Gyepterület aránya a termőterületből (százalék) TEIR mutatók	59
Erdőterület aránya a termőterületből (százalék) TEIR mutatók	60
Konyhakert terület aránya a termőterületből (százalék) TEIR mutatók	60
Szőlőterület aránya a termőterületből (százalék) TEIR mutatók	61
Gyümölcsös terület aránya a termőterületből (százalék) TEIR mutatók	61
Halastó terület aránya a termőterületből (százalék) TEIR mutatók	62
Nádas terület aránya a termőterületből (százalék) TEIR mutatók	62
Művelés alól kivett terület aránya (százalék) TEIR mutatók	63
Elszállított települési hulladék, egy lakosra (kg) TEIR mutatók	63
Lakosságtól elkülönített gyűjtéssel elszállított települési hulladék aránya (százalék) TEIR mutatók	64
Veszélyes hulladék keletkezett mennyisége (kg) EM - Energiaügyi Minisztérium	64
Szennyezett objektum; tényfeltárás előtt (db) EM - Energiaügyi Minisztérium	65
Szennyezett objektum; tényfeltárás után (db) EM - Energiaügyi Minisztérium	65
Szennyezett objektum; műszaki beavatkozás után (db) EM - Energiaügyi Minisztérium	66
Országos jelentőségű védett természeti területek aránya (százalék) TEIR mutatók	66
Saját vármegyeszékhely elérési ideje közúton a leggyorsabb úton (perc) GeoX Kft.	67

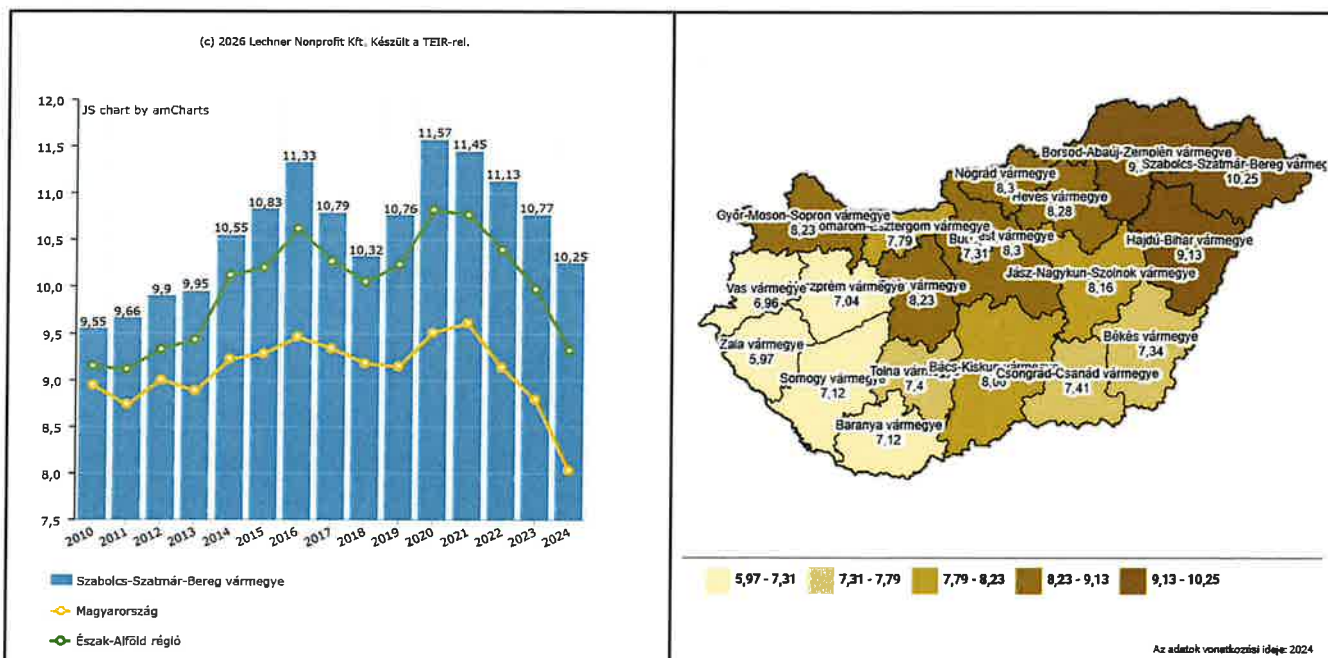
Legközelebbi gyorsforgalmi út csomópont elérési ideje közúton a leggyorsabb úton (perc) GeoX Kft.	67
Állami közutak hossza (km) KSH - Központi Statisztikai Hivatal	68
Budapest elérési ideje közúton a leggyorsabb úton (perc) GeoX Kft.	68
Saját járásszékhely elérési ideje közúton a leggyorsabb úton (perc) GeoX Kft.	69
Közüzemi ivóvízvezeték-hálózatba bekapcsolt lakások aránya (százalék) TEIR mutatók	69
Háztartásoknak szolgáltatott víz, egy lakosra (m3) TEIR mutatók	70
Közcsatornahálózatba bekapcsolt lakások aránya (százalék) TEIR mutatók	70
Közcsatornahálózatba bekapcsolt lakás, 100 vezetékes ivóvízhálózatba bekapcsolt lakásra (db) TEIR mutatók	71
Közcsatornában elvezetett összes szennyvíz, egy lakosra (m3) TEIR mutatók	71
Háztartási gázfogyasztó, 100 lakásra (fő) TEIR mutatók	72
Háztartások részére szolgáltatott gáz, egy lakosra (m3) TEIR mutatók	72
Háztartások részére szolgáltatott villamosenergia, egy lakosra (kWh) TEIR mutatók	73

Szabolcs-Szatmár-Bereg vármegye

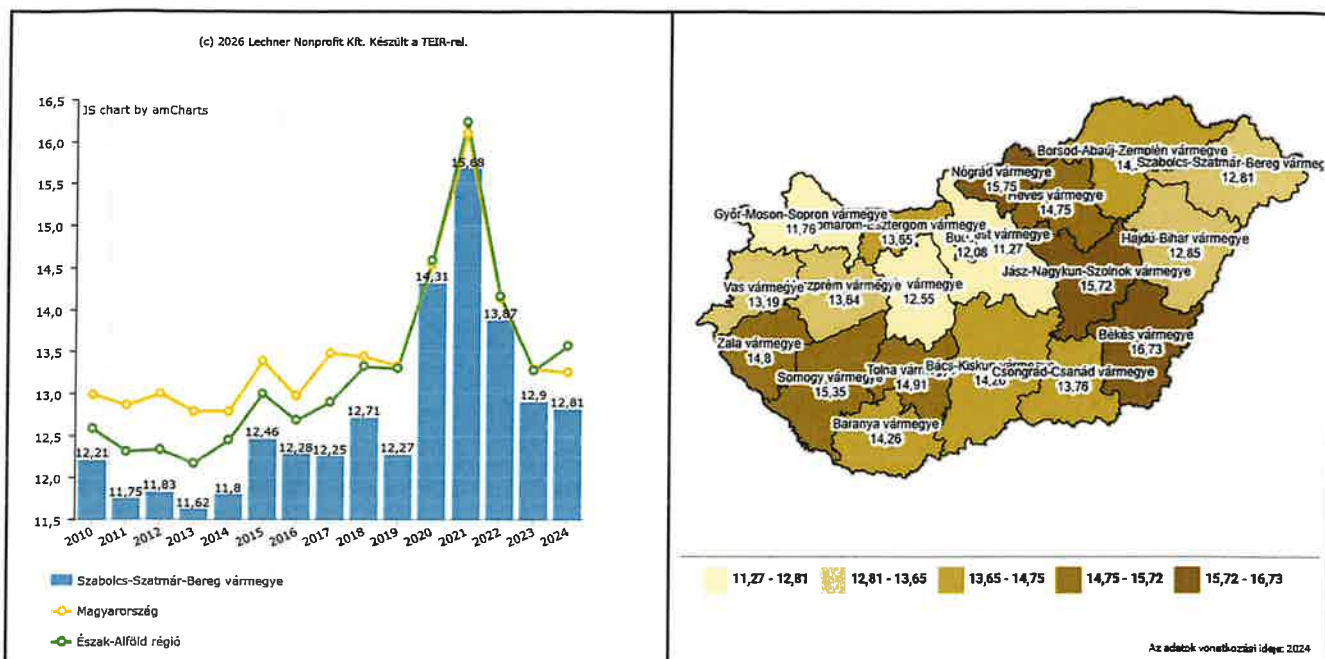
Természetes szaporodás, fogyás (ezrelék) TEIR mutatók



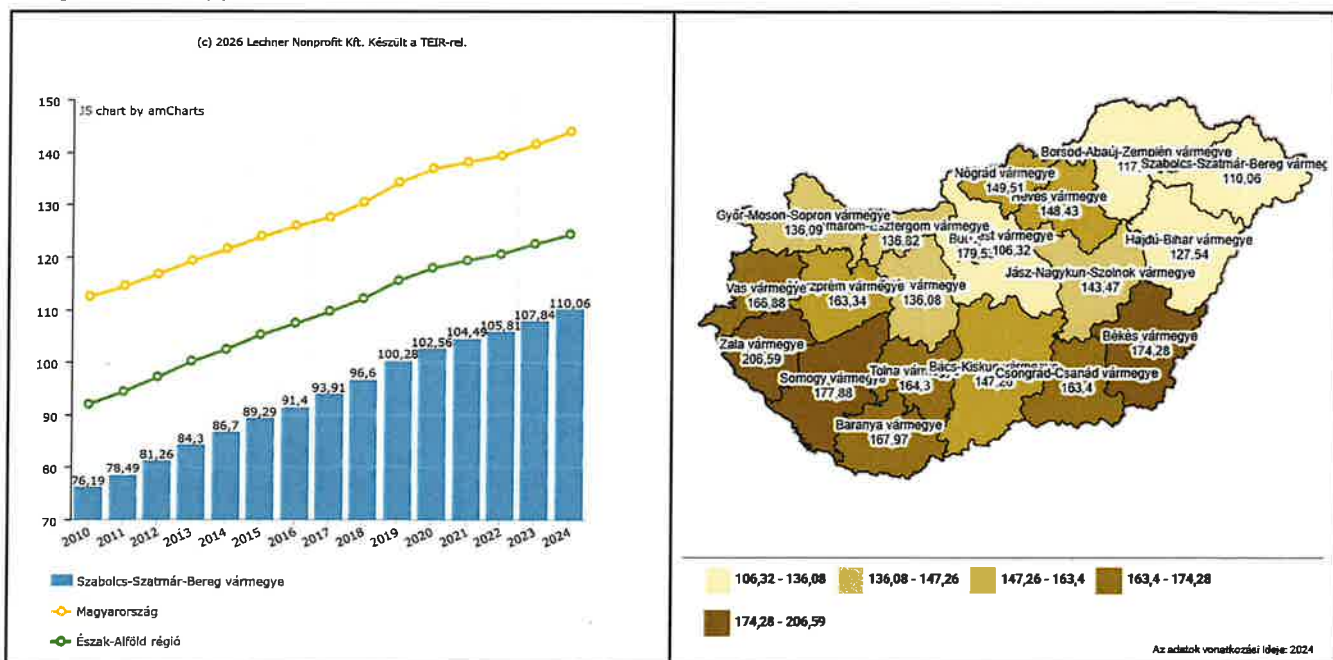
Élveszületés, 1000 lakosra (fő) TEIR mutatók



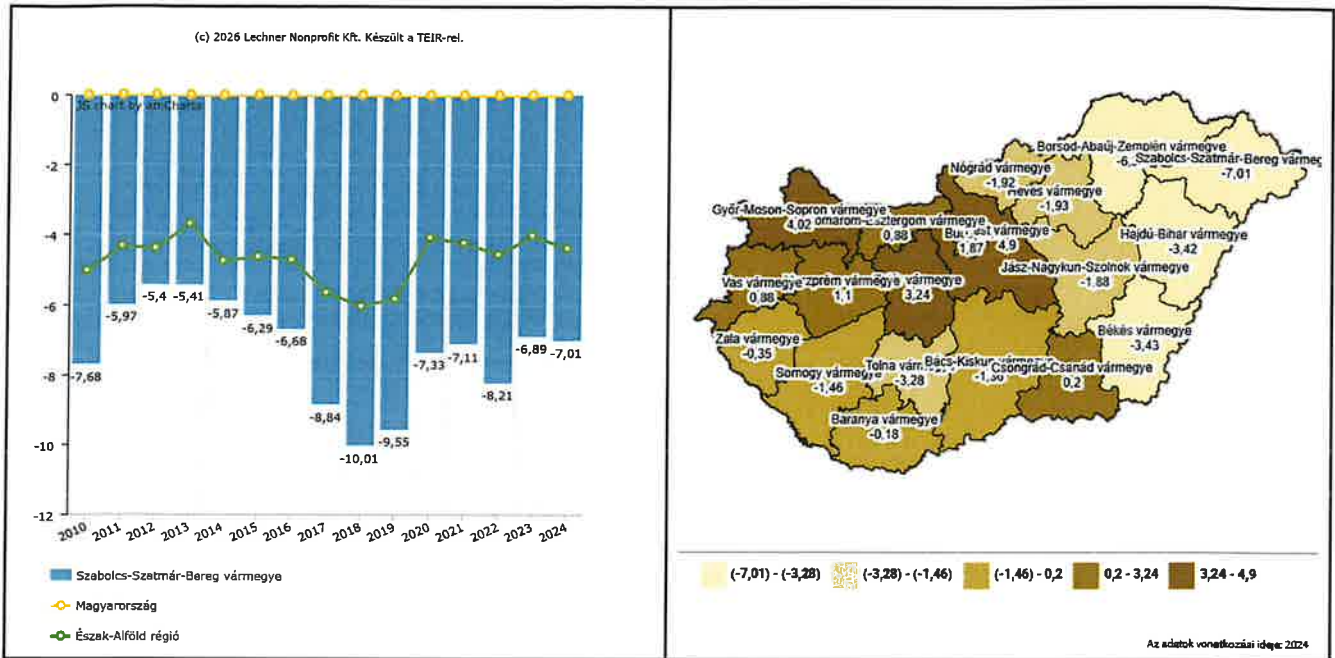
Halálozás, 1000 lakosra (fő) TEIR mutatók



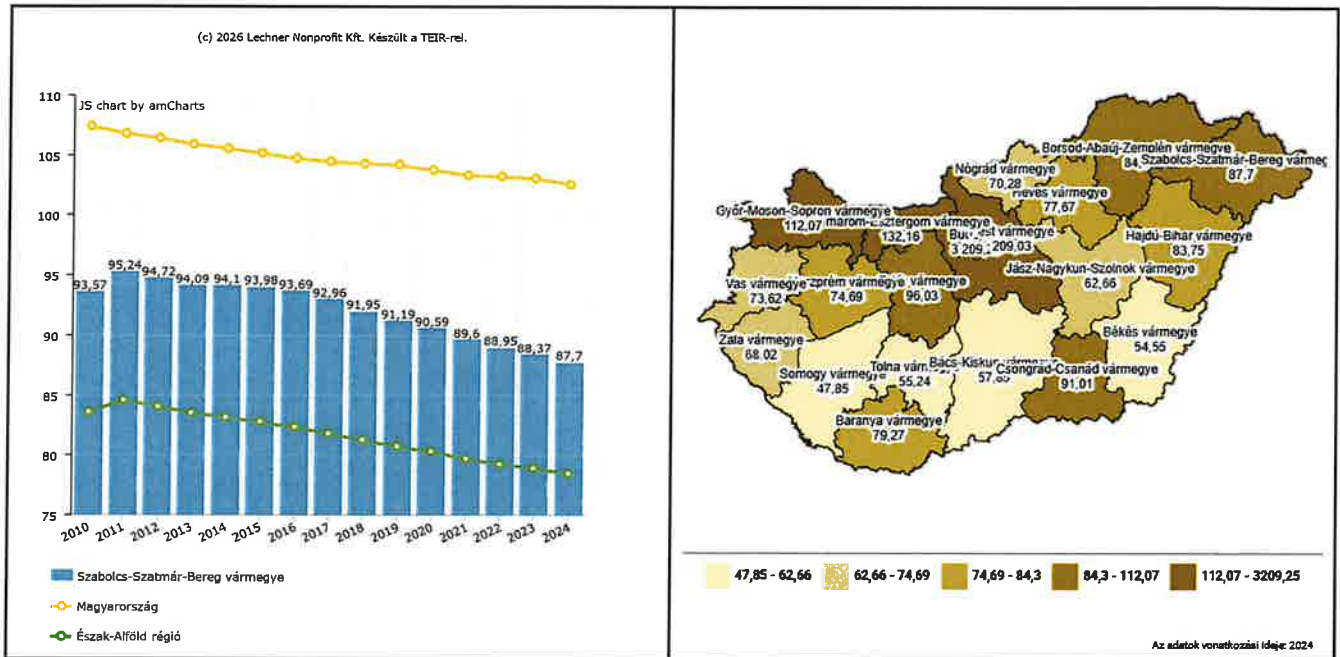
65 év feletti népesség, 100 fő 0-14 éves korú népesség (fő) TEIR mutatók



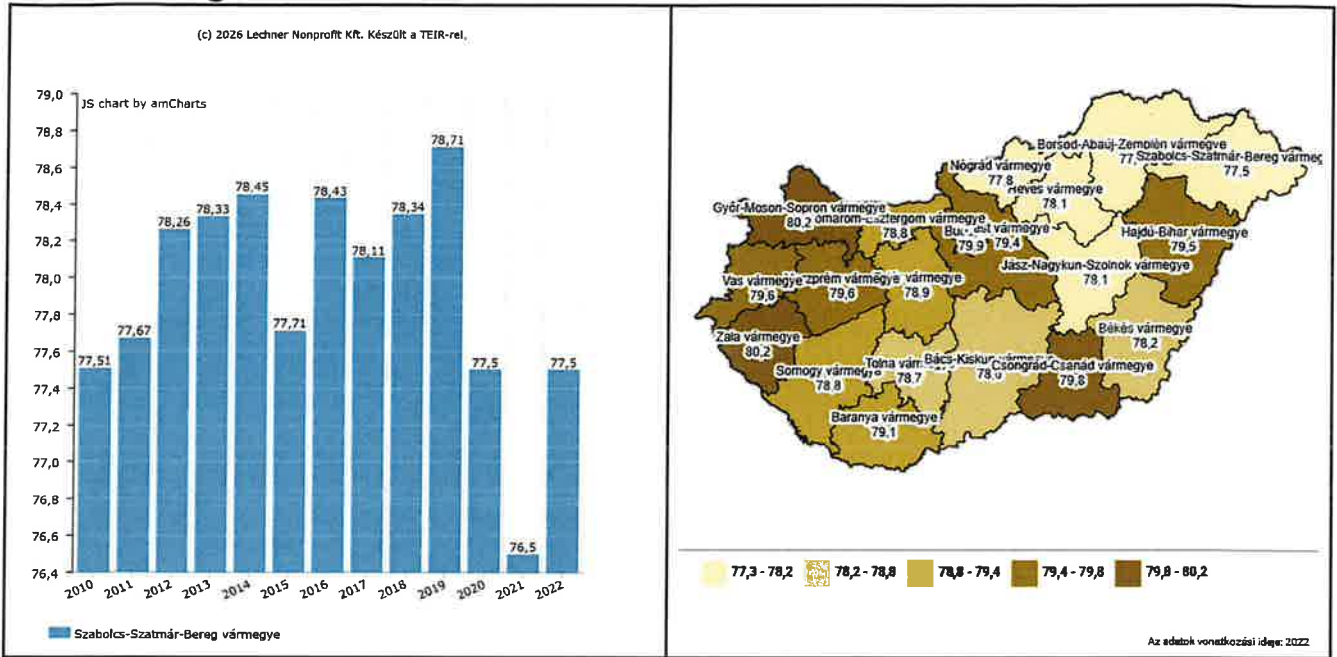
Belföldi vándorlási egyenleg, ezer lakosra (ezrelék) TEIR mutatók



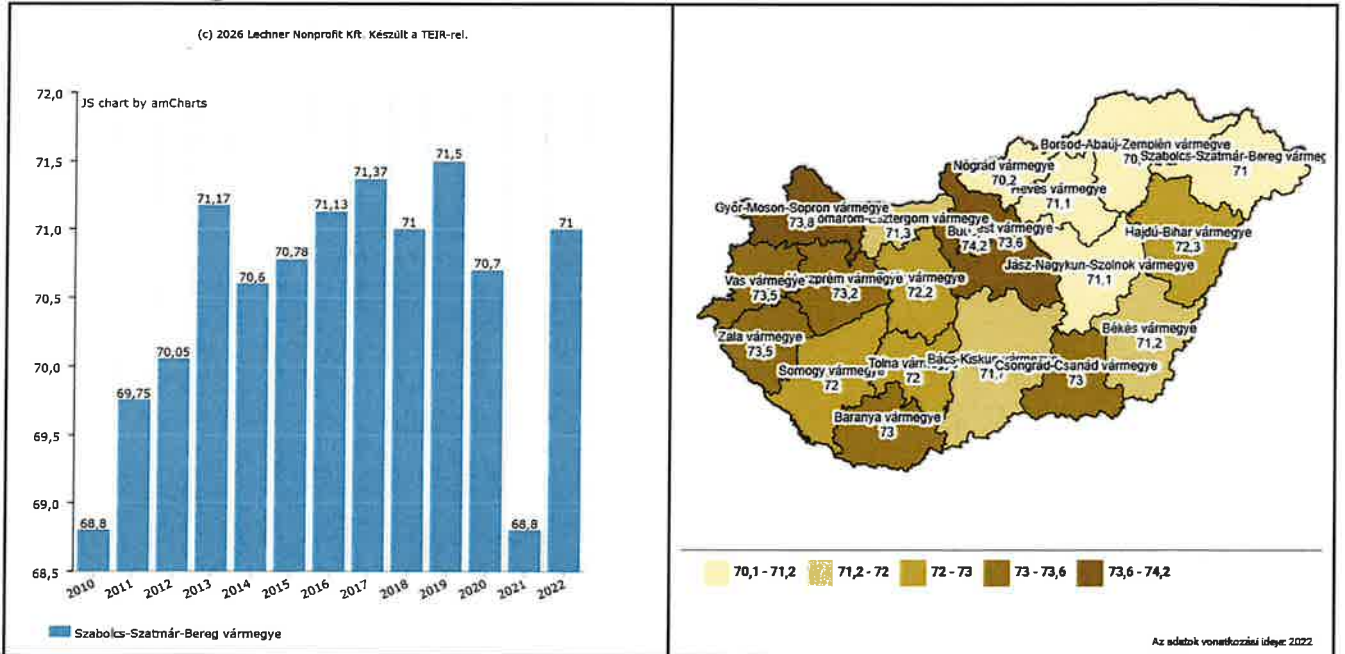
Népsűrűség (fő/km2) TEIR mutatók



Születéskor várható élettartam; nők (év) Szociális ágazat

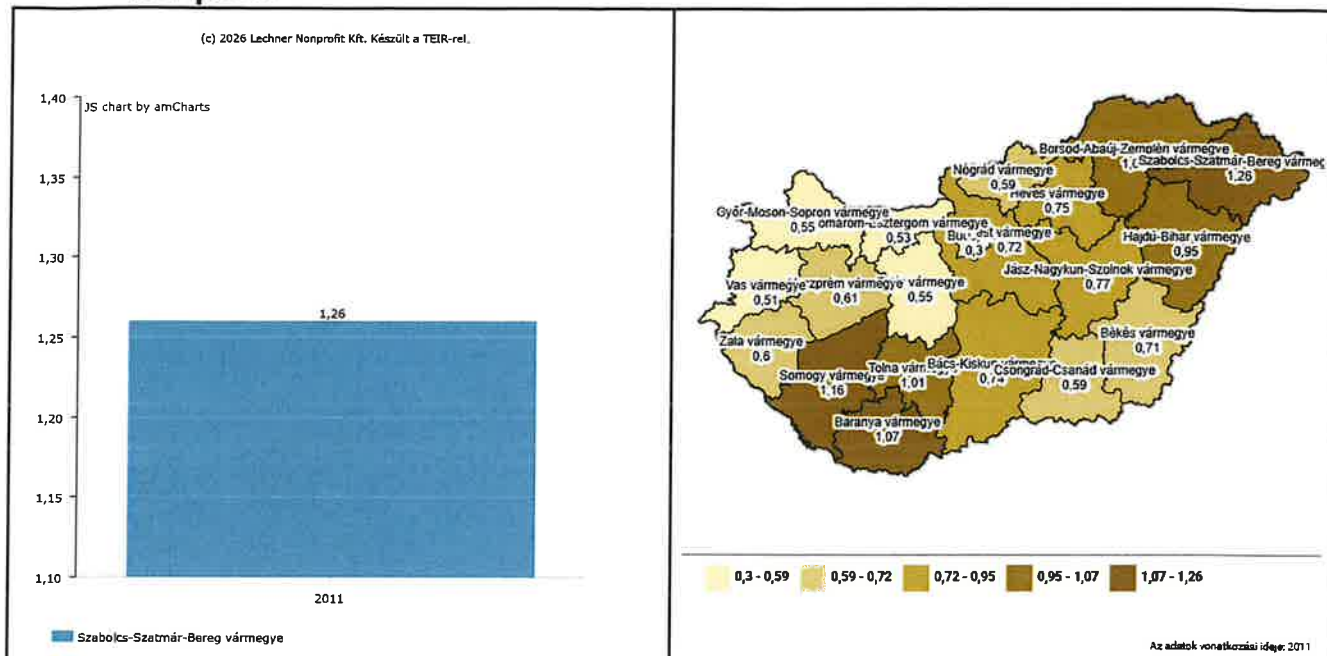


Születéskor várható élettartam; férfiak (év) Szociális ágazat



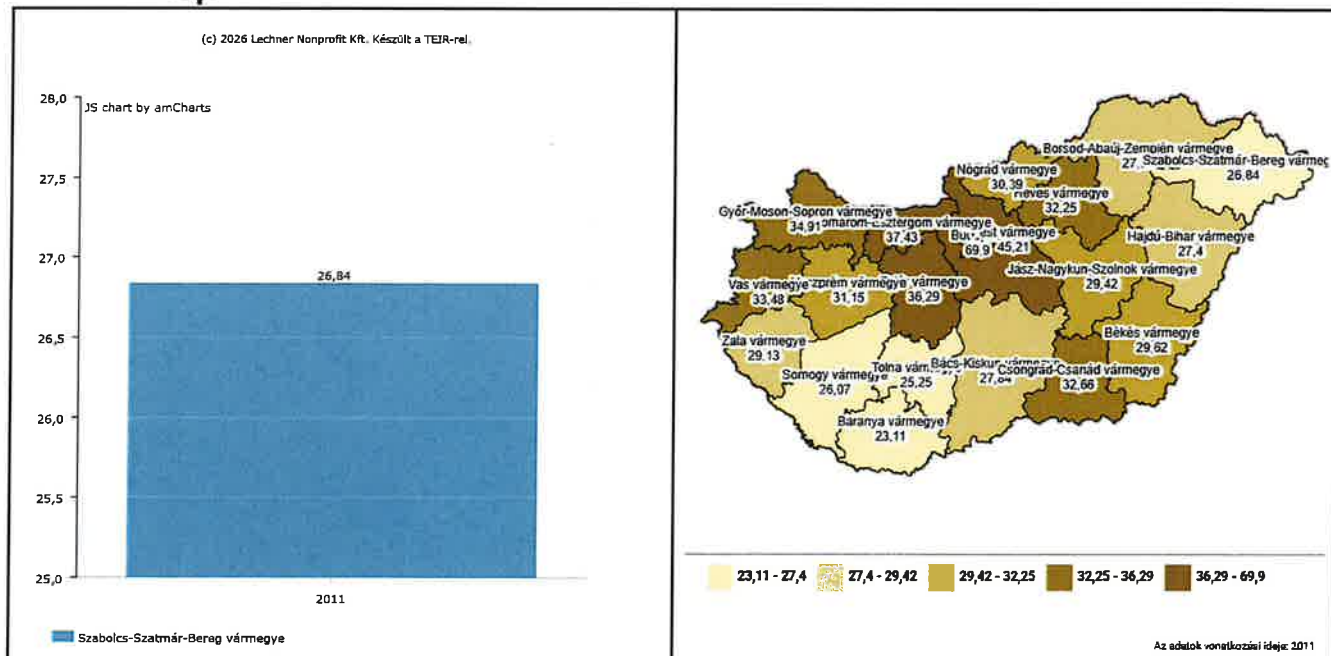
Általános iskola első évfolyamát el nem végző, 10-X éves népesség, a megfelelő korú népesség arányában (százalék)

KSH - Központi Statisztikai Hivatal



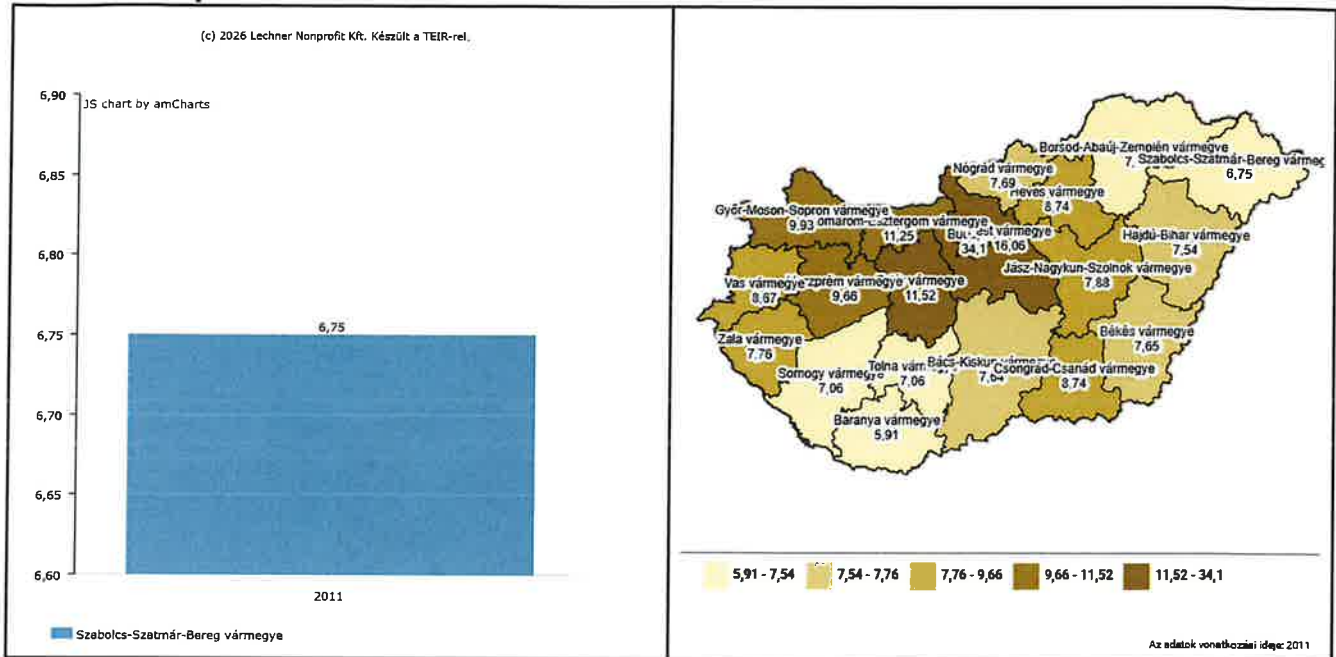
Legalább érettségizett, 18-X éves népesség, a megfelelő korú népesség arányában (százalék)

KSH - Központi Statisztikai Hivatal



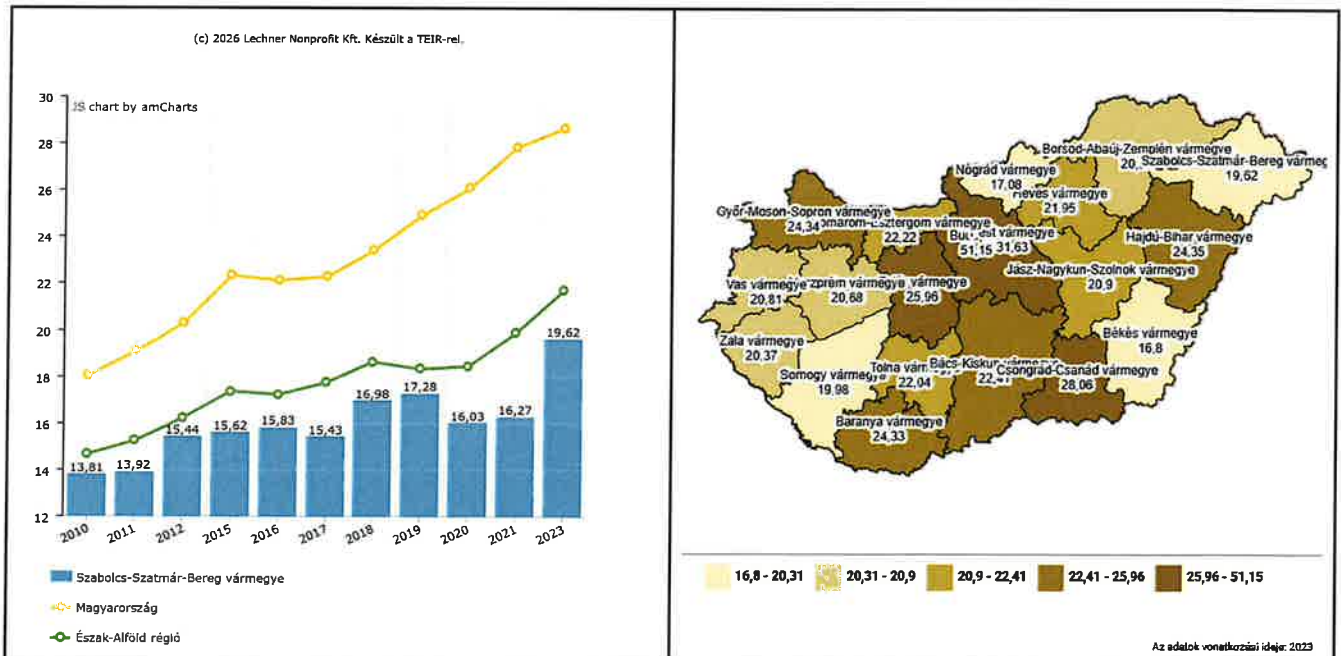
Egyetemi, főiskolai, egyéb oklevéllel rendelkező, 25-X éves népesség, a megfelelő korú népesség arányában (százalék)

KSH - Központi Statisztikai Hivatal

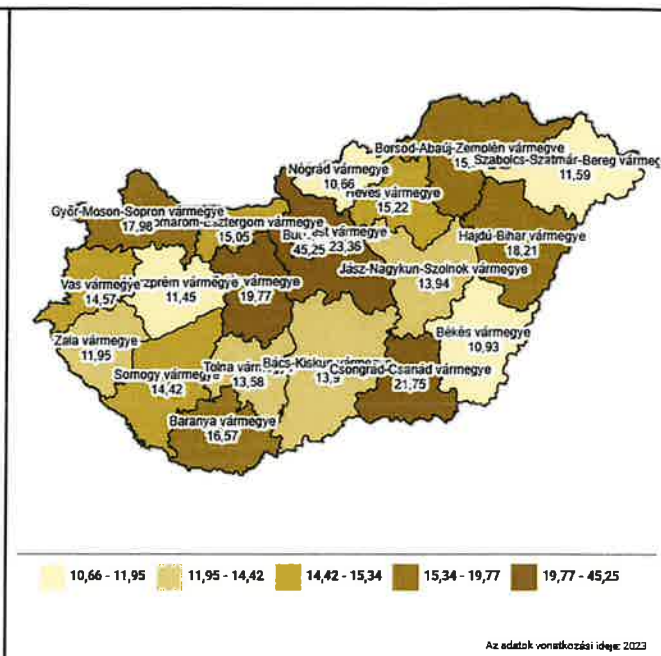
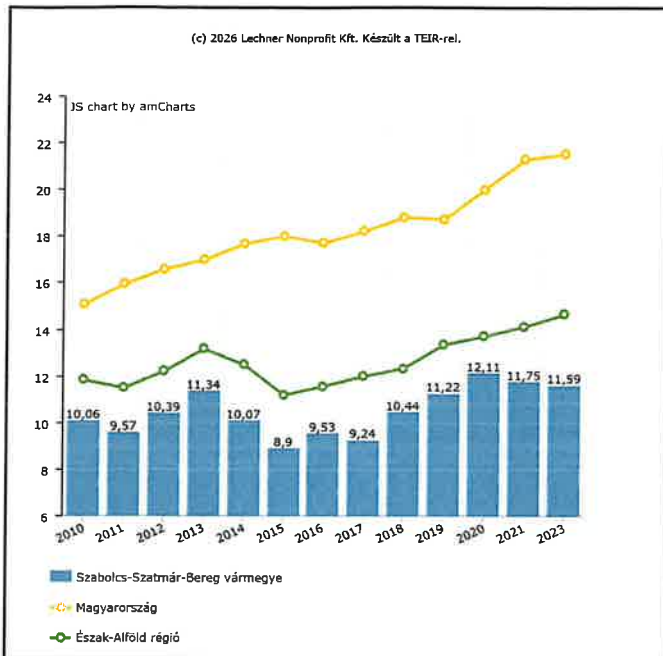


Felsőfokú legmagasabb iskolai végzettséggel rendelkező 15-74 éves nők aránya (százalék)

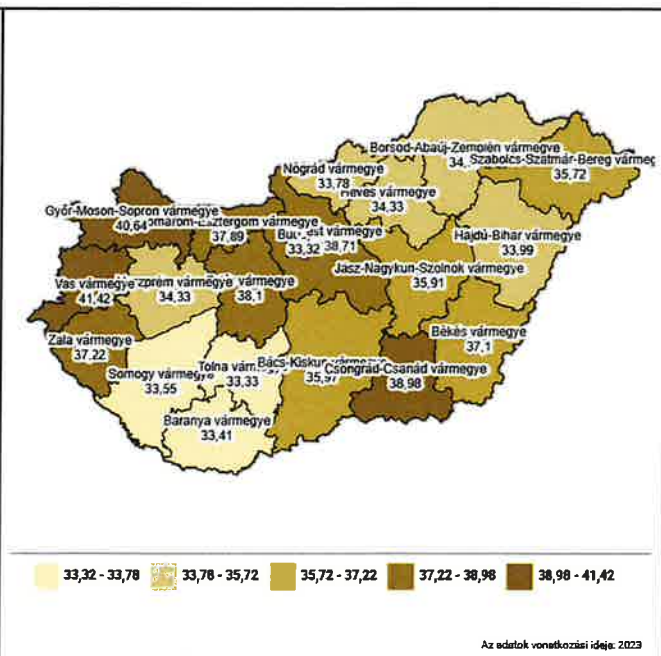
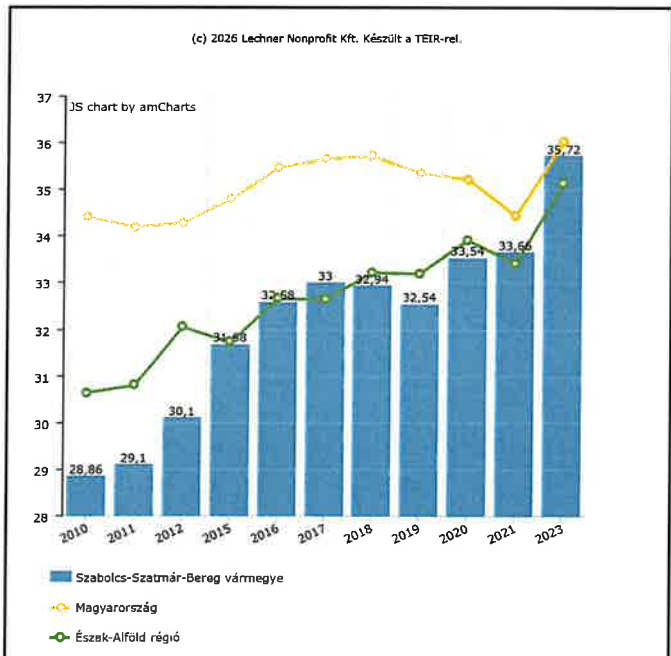
TEIR mutatók



Felsőfokú legmagasabb iskolai végzettséggel rendelkező 15-74 éves férfiak aránya (százalék) TEIR mutatók

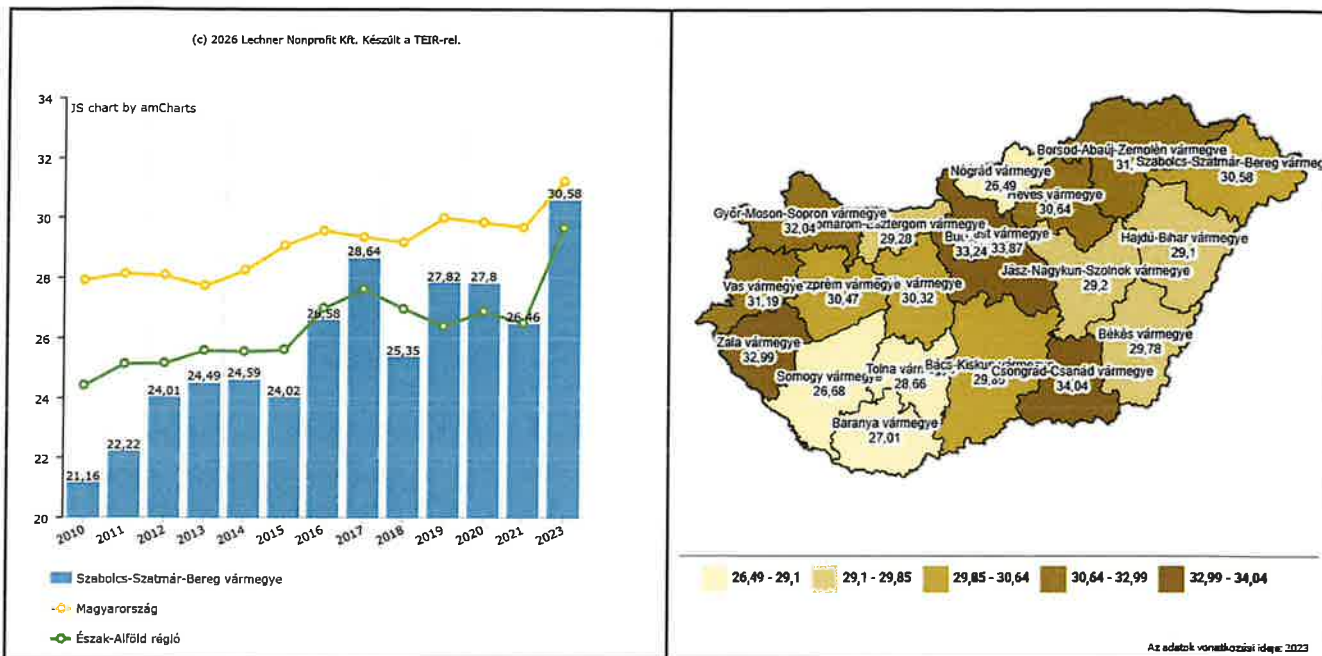


Érettségit adó középfokú legmagasabb iskolai végzettséggel rendelkező 15-74 éves nők aránya (százalék) TEIR mutatók



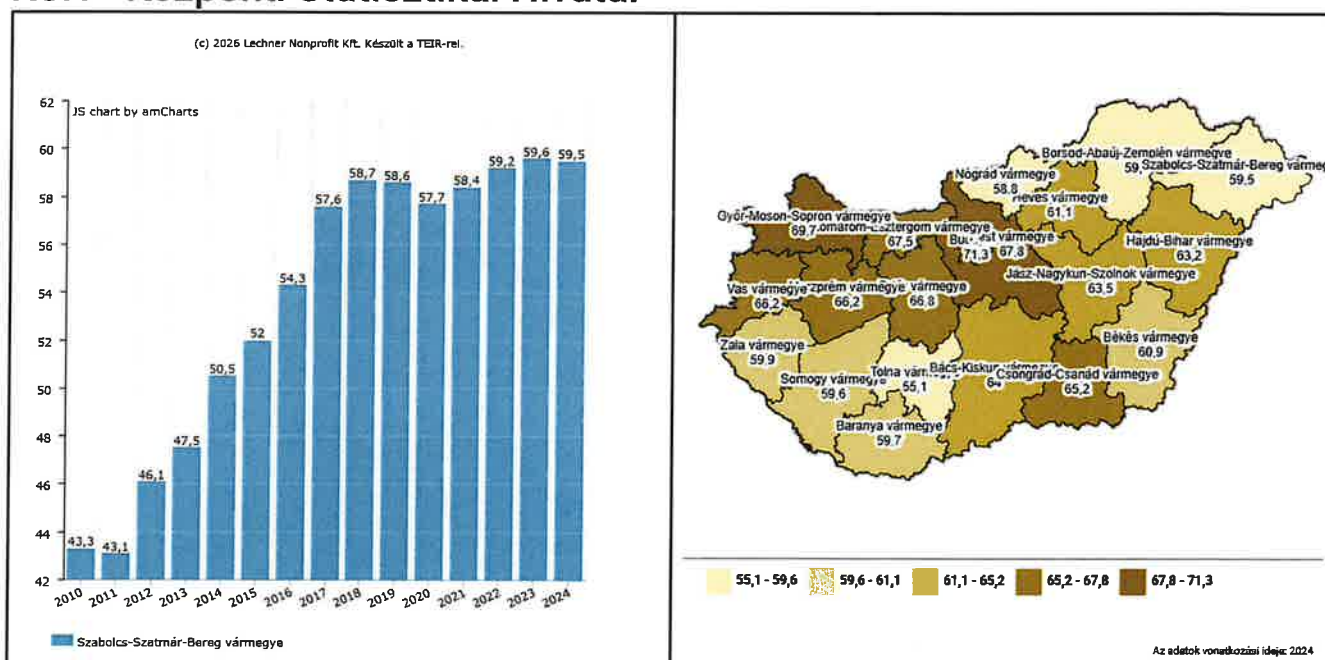
Érettségit adó középfokú legmagasabb iskolai végzettséggel rendelkező 15-74 éves férfiak aránya (százalék)

TEIR mutatók



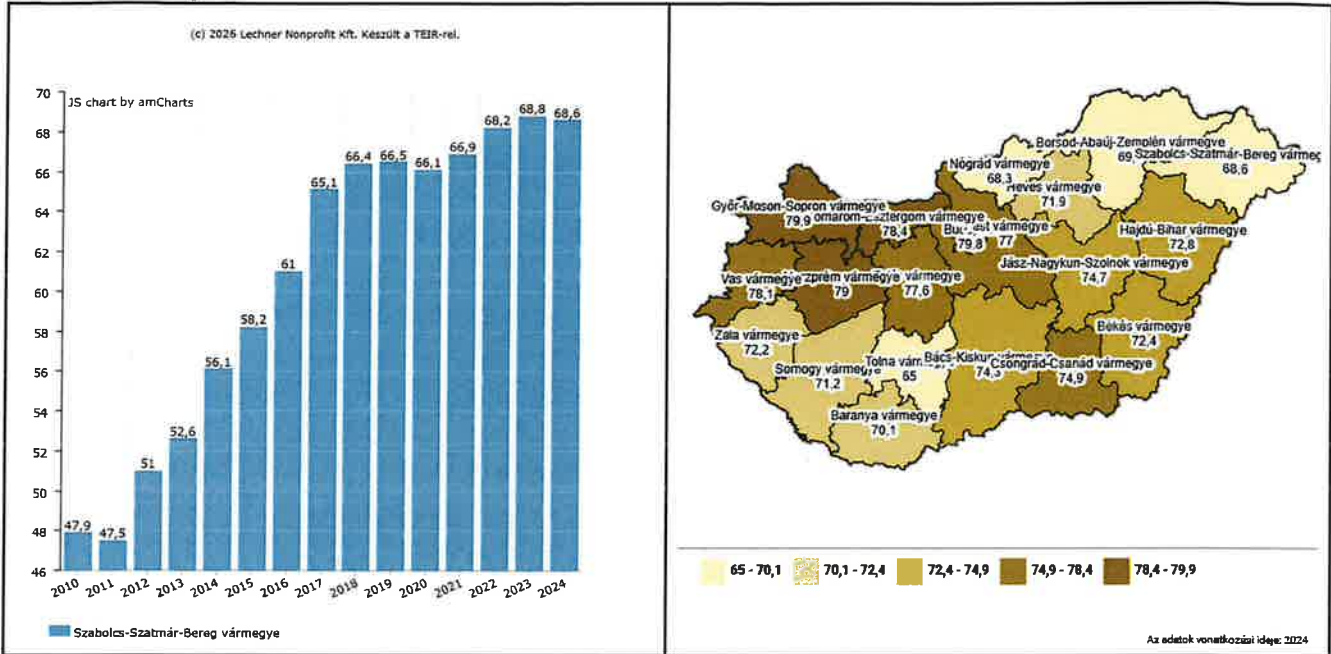
Foglalkoztatási ráta (15-74 évesek) (százalék)

KSH - Központi Statisztikai Hivatal



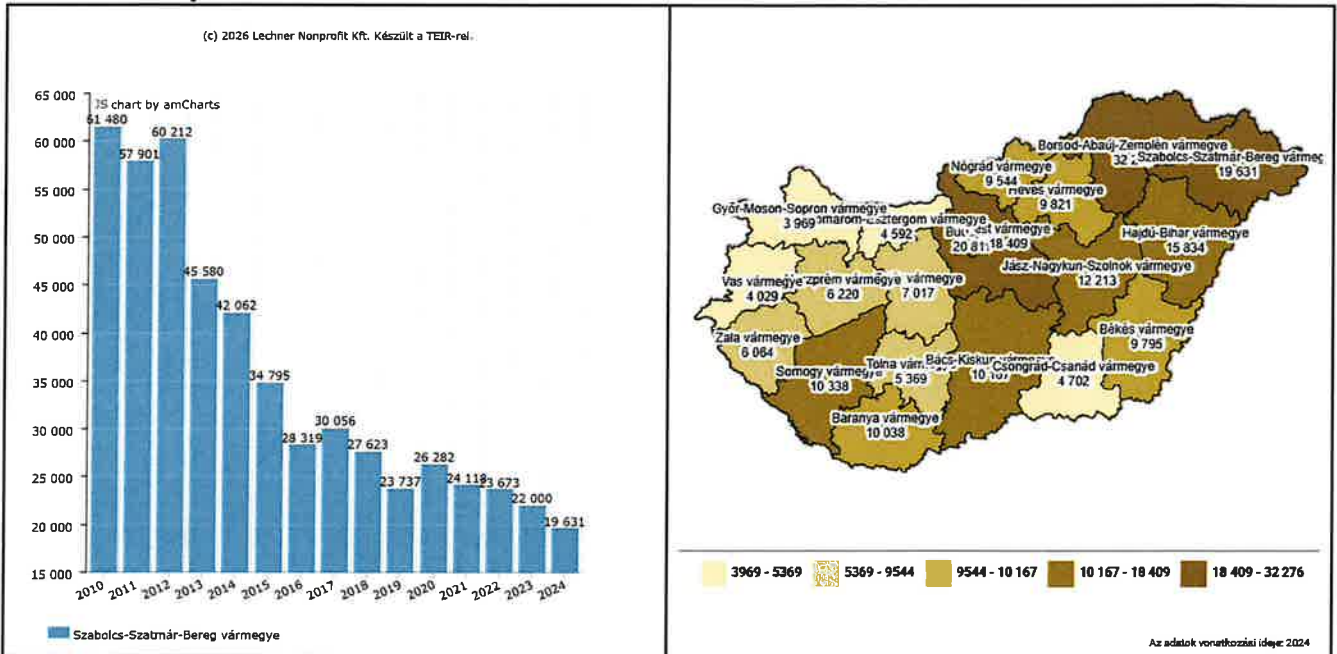
Foglalkoztatási ráta (15-64 évesek) (százalék)

KSH - Központi Statisztikai Hivatal

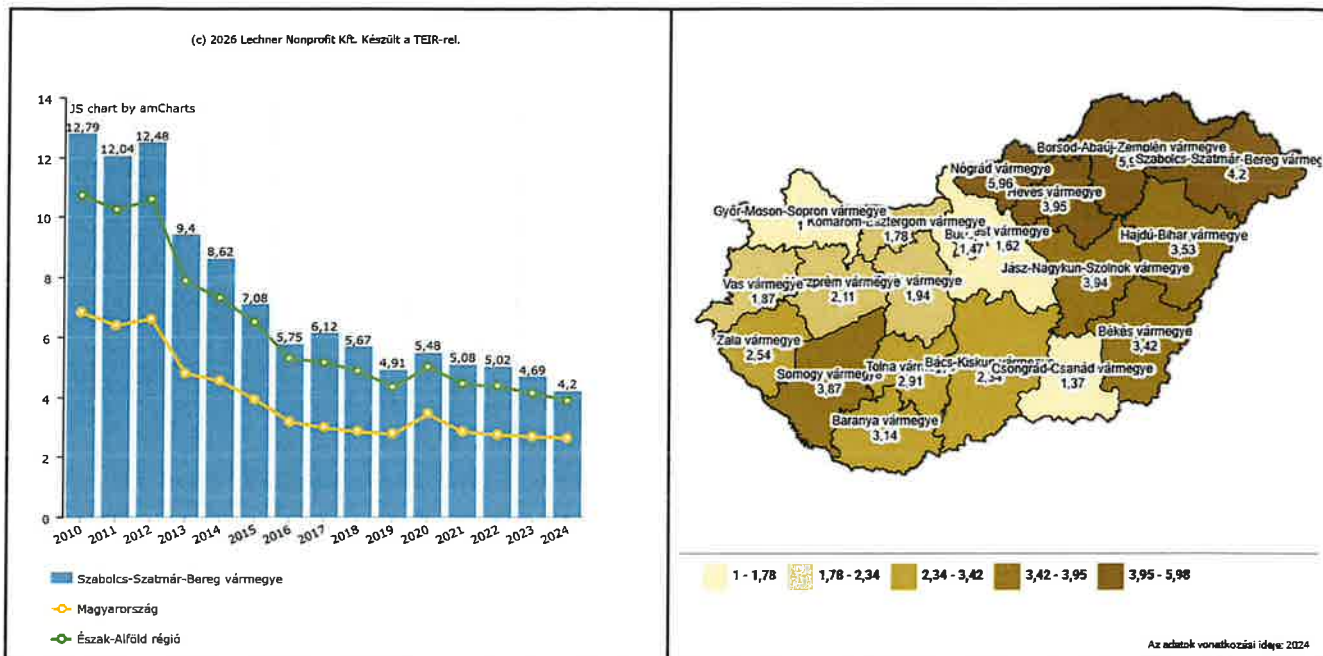


Nyilvántartott álláskeresők összesen (fő)

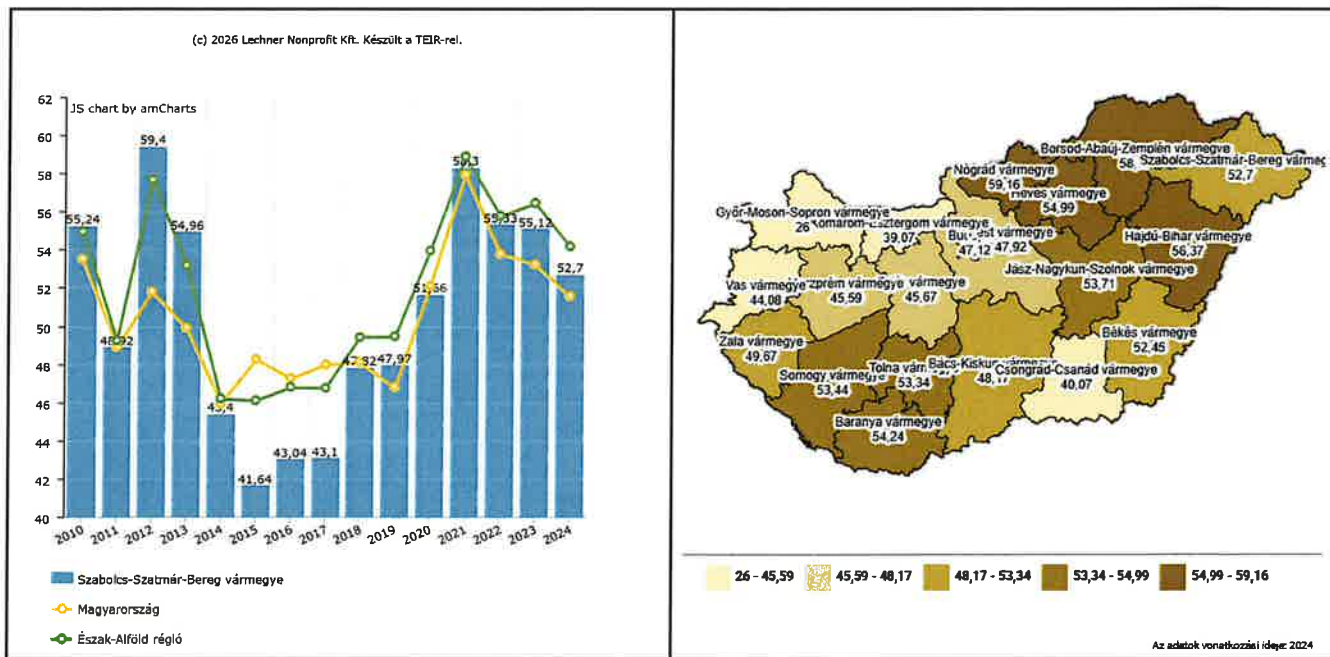
KSH - Központi Statisztikai Hivatal



Nyilvántartott álláskereső, 100 15-X évesre (fő) TEIR mutatók

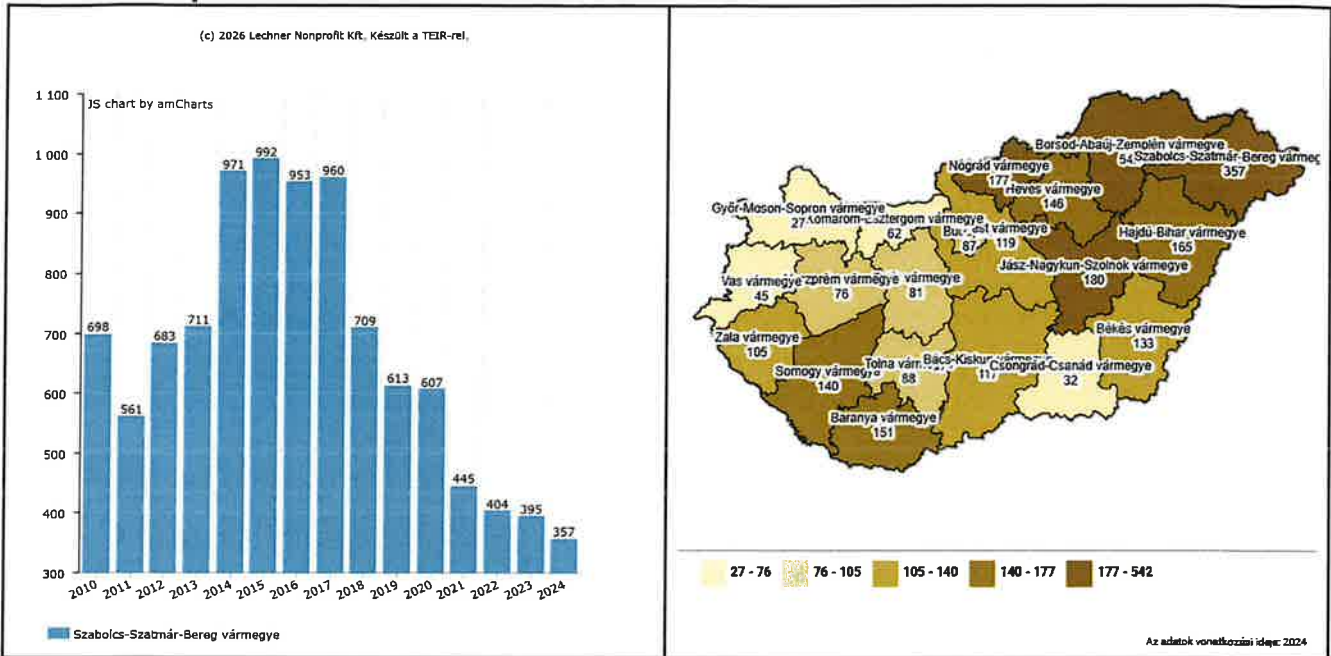


180 napnál hosszabb ideje nyilvántartott álláskeresők aránya (százalék) TEIR mutatók



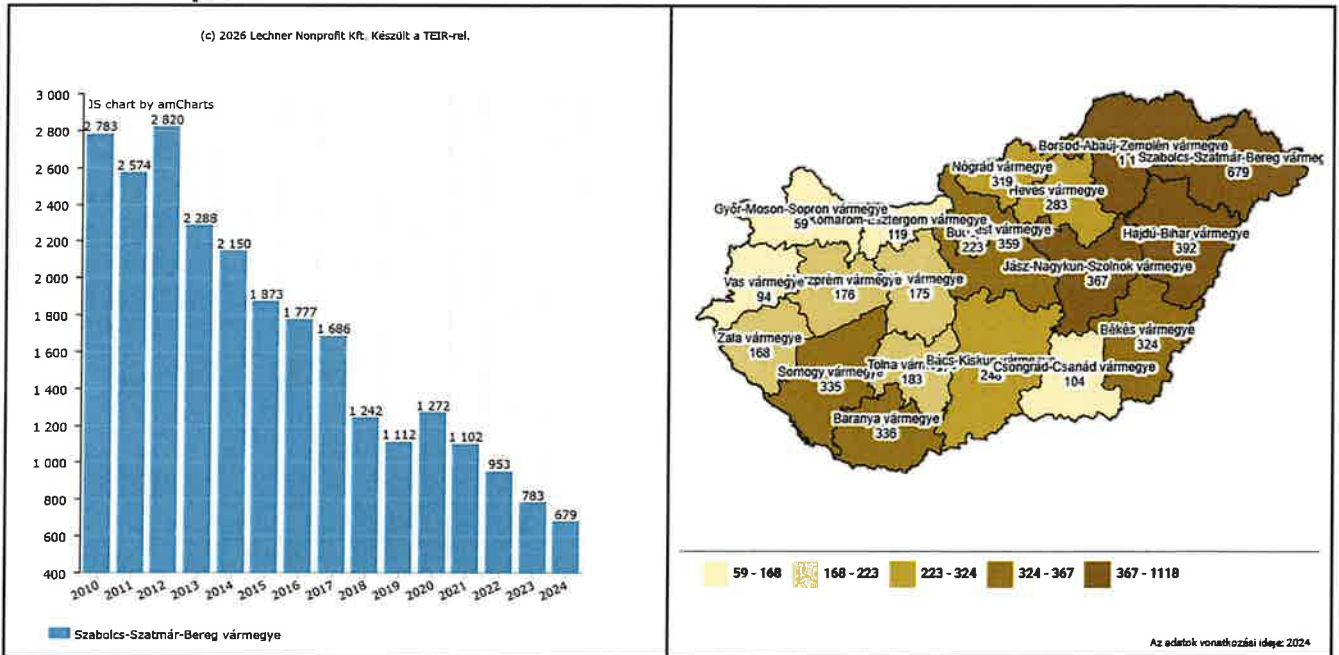
Nyilvántartott álláskeresők: 0-18 éves (fő)

KSH - Központi Statisztikai Hivatal



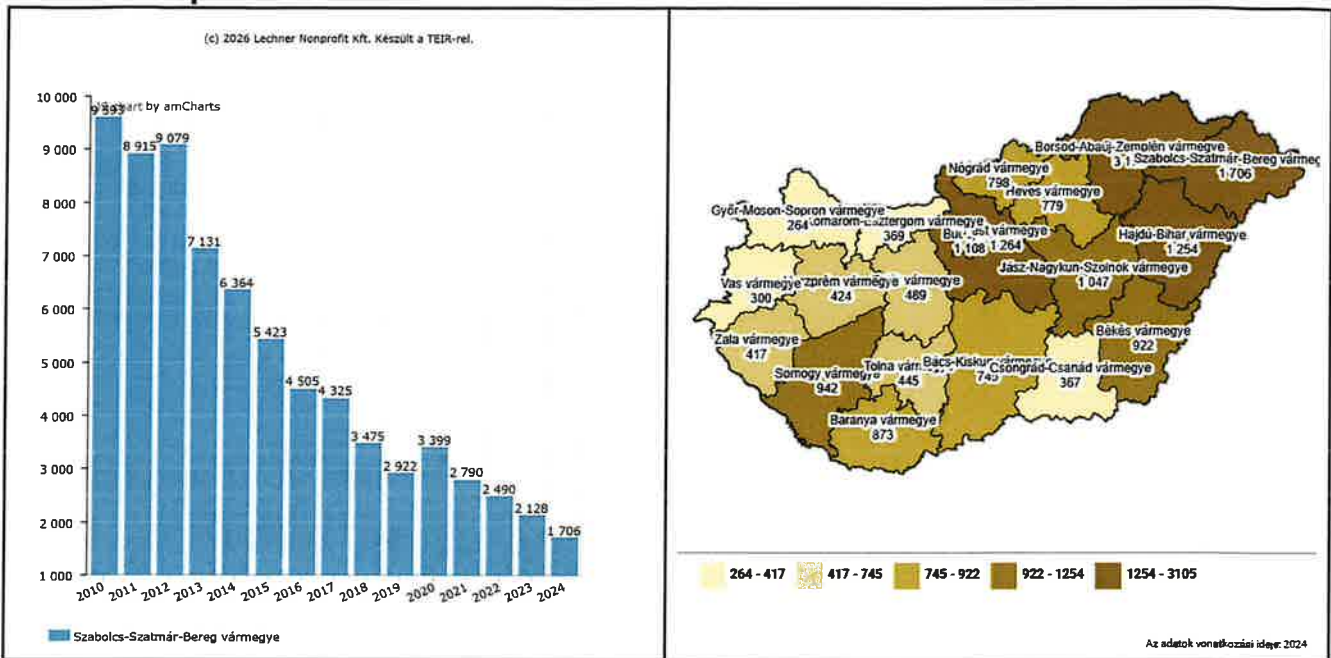
Nyilvántartott álláskeresők: 19-20 éves (fő)

KSH - Központi Statisztikai Hivatal



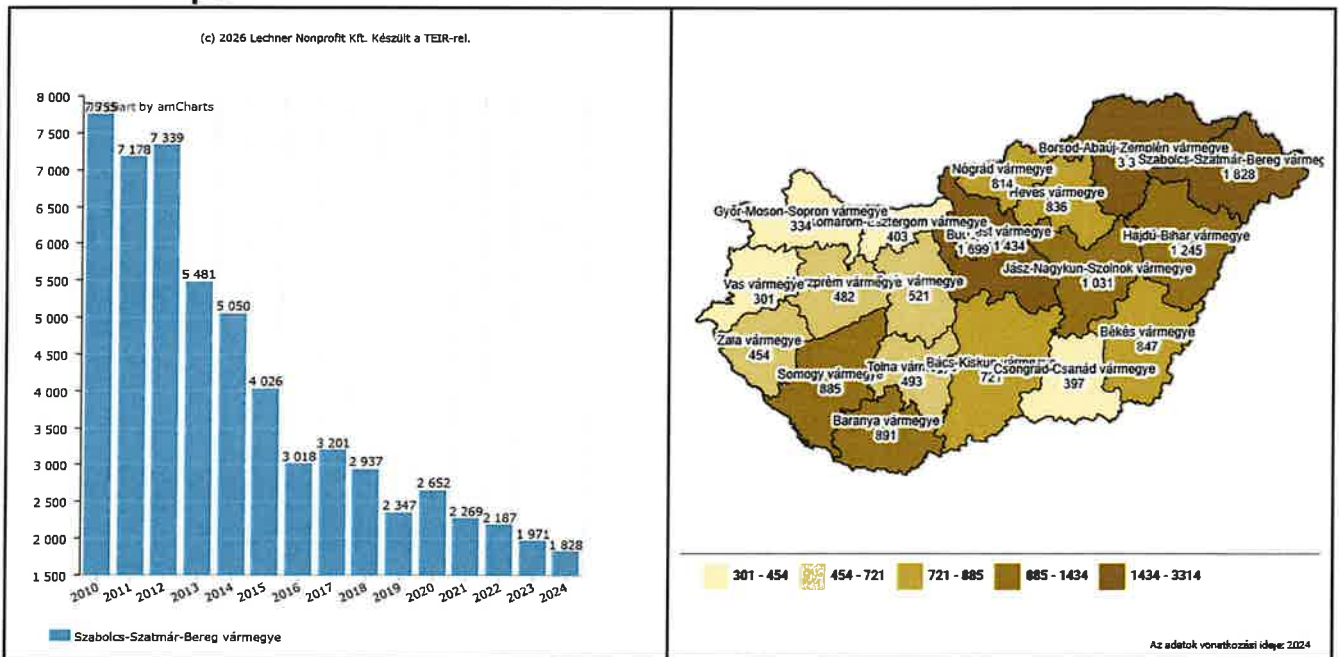
Nyilvántartott álláskeresők: 21-25 éves (fő)

KSH - Központi Statisztikai Hivatal



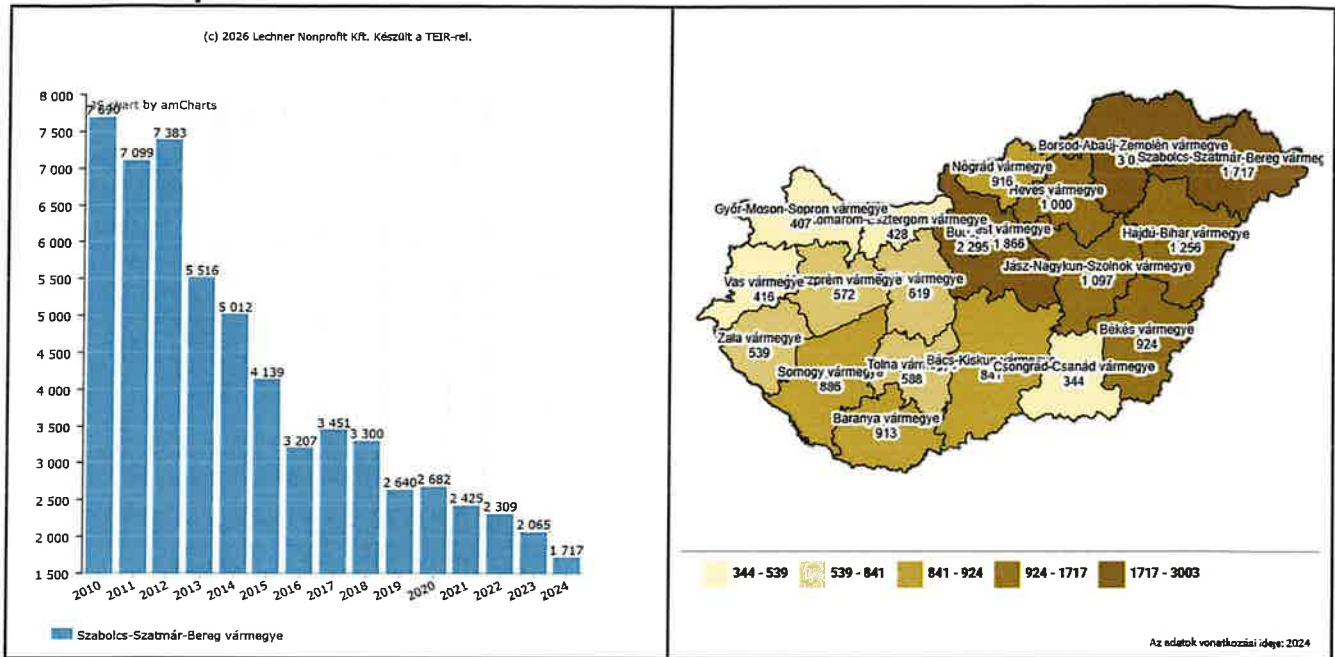
Nyilvántartott álláskeresők: 26-30 éves (fő)

KSH - Központi Statisztikai Hivatal



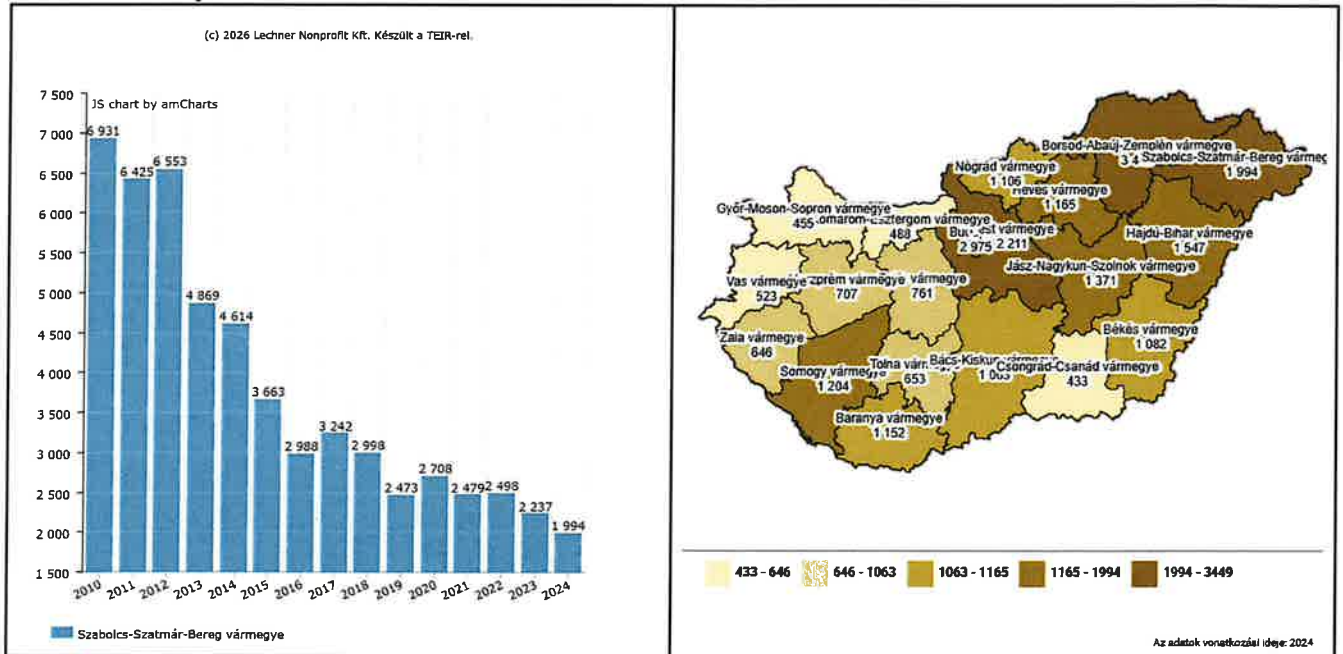
Nyilvántartott álláskeresők: 41-45 éves (fő)

KSH - Központi Statisztikai Hivatal



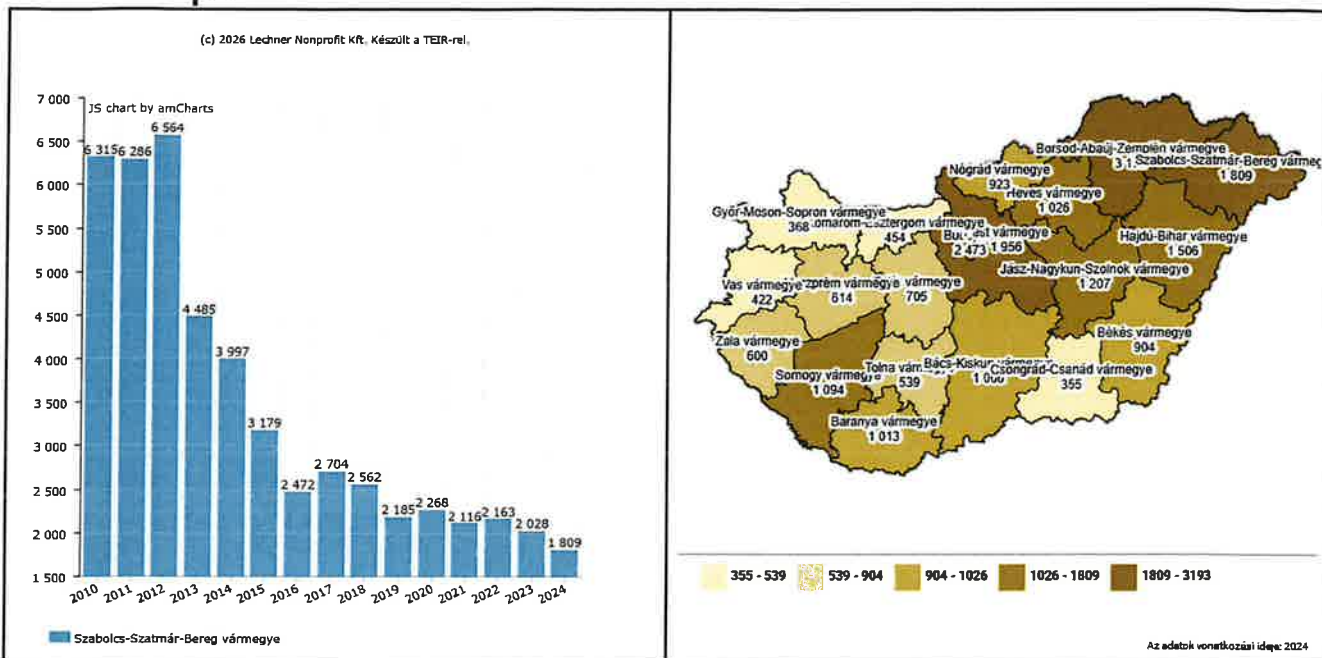
Nyilvántartott álláskeresők: 46-50 éves (fő)

KSH - Központi Statisztikai Hivatal



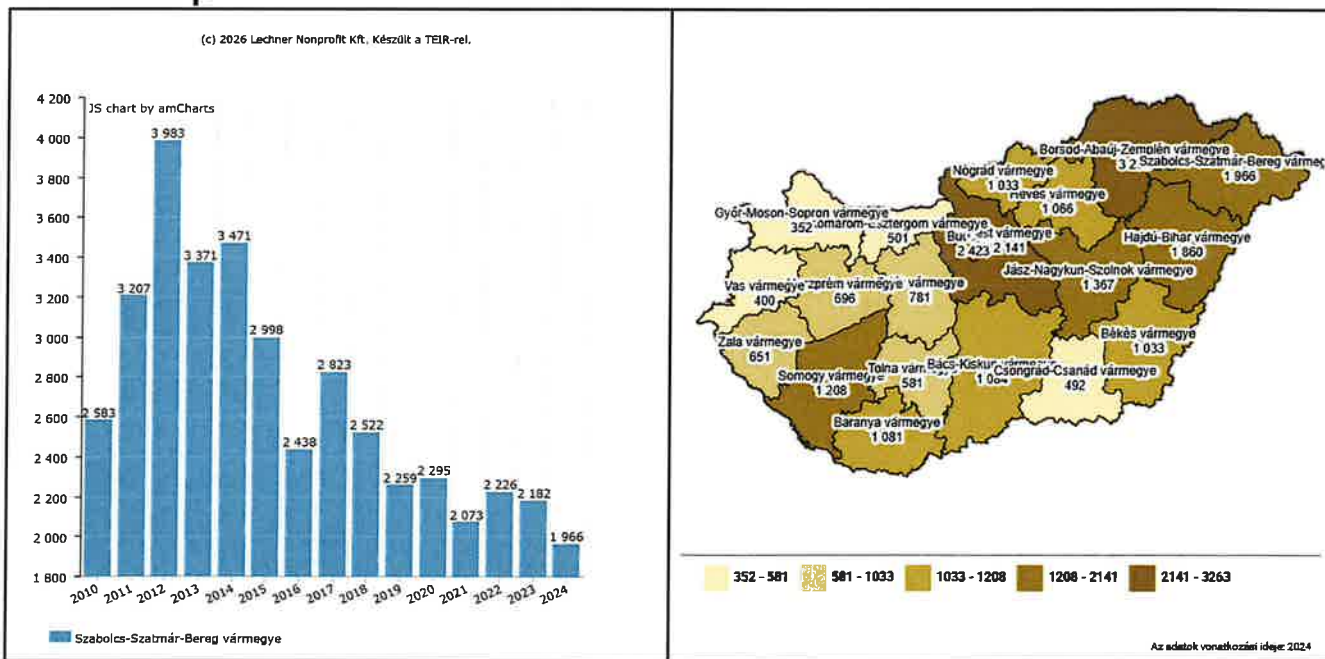
Nyilvántartott álláskeresők: 51-55 éves (fő)

KSH - Központi Statisztikai Hivatal

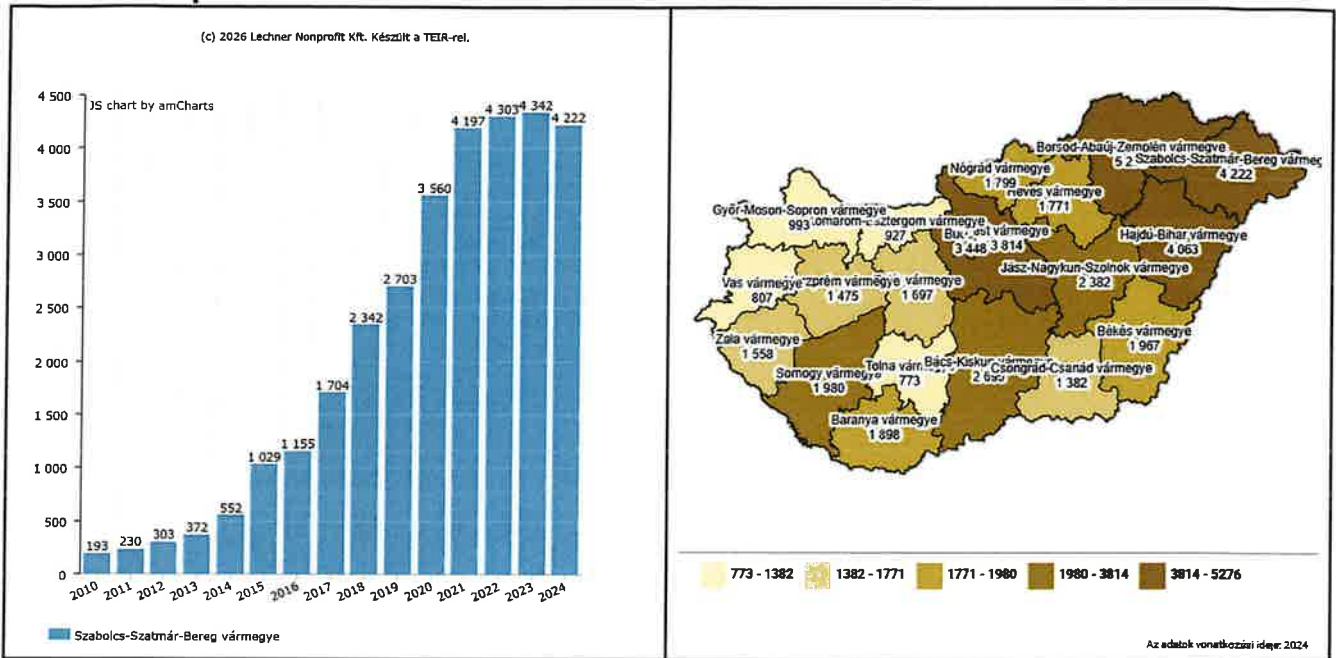


Nyilvántartott álláskeresők: 56-60 éves (fő)

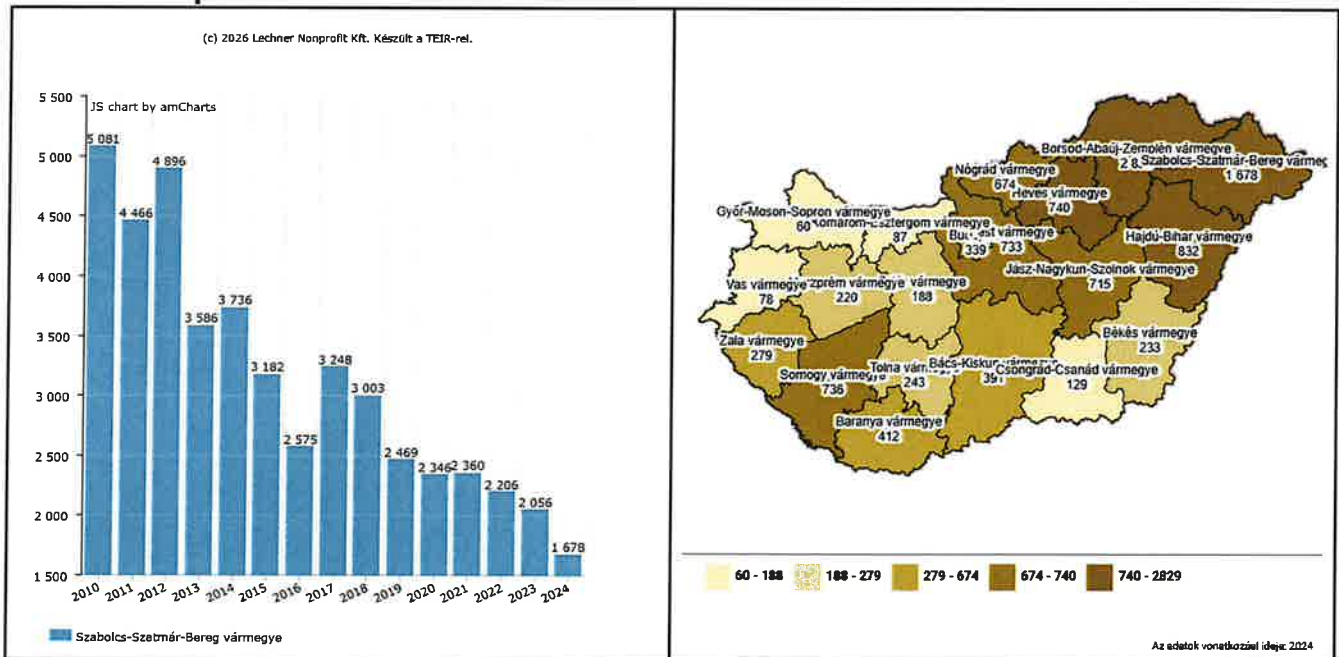
KSH - Központi Statisztikai Hivatal



Nyilvántartott álláskereső: 61-X éves (fő) KSH - Központi Statisztikai Hivatal

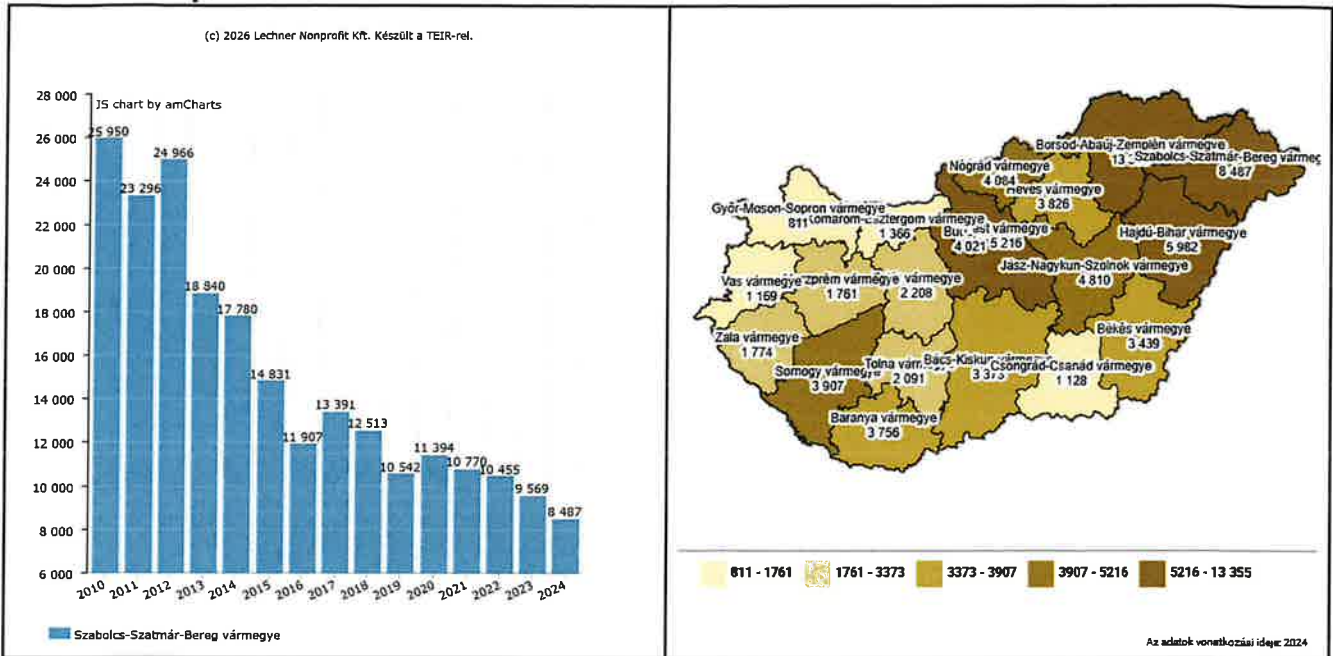


Általános iskola 8 osztályánál kevesebb végzettséggel rendelkező nyilvántartott álláskereső (fő) KSH - Központi Statisztikai Hivatal



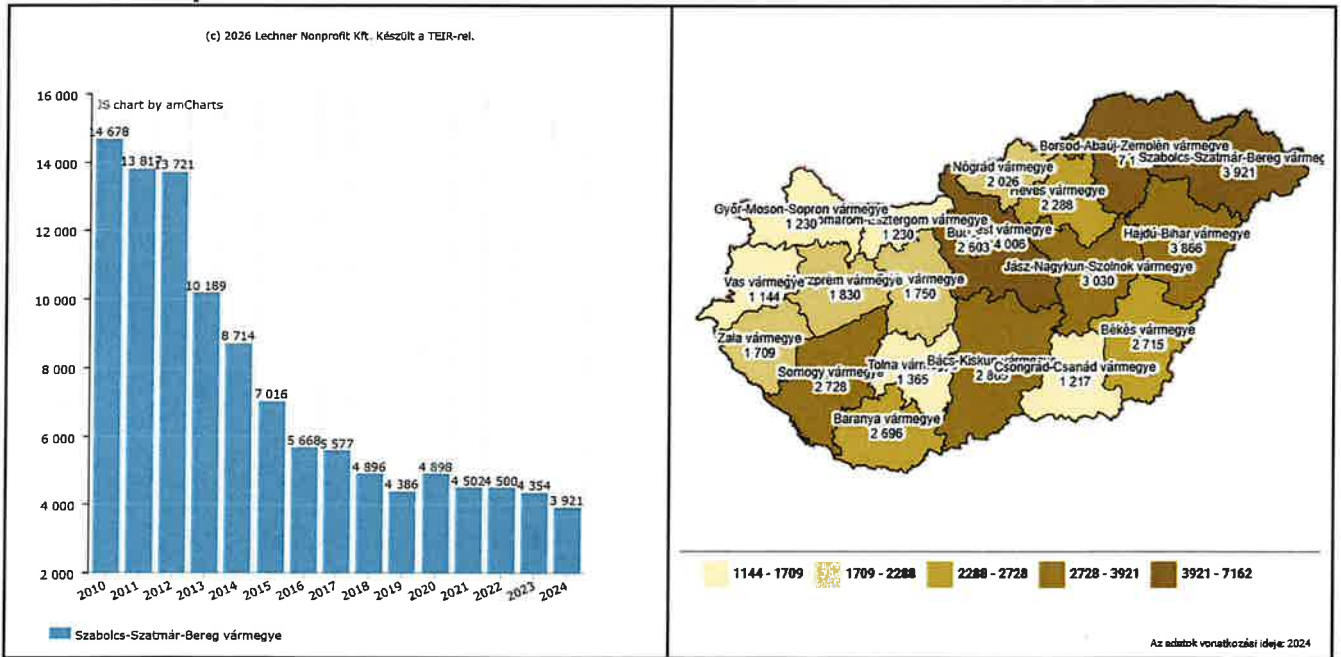
Általános iskolai végzettségű nyilvántartott álláskeresők (fő)

KSH - Központi Statisztikai Hivatal

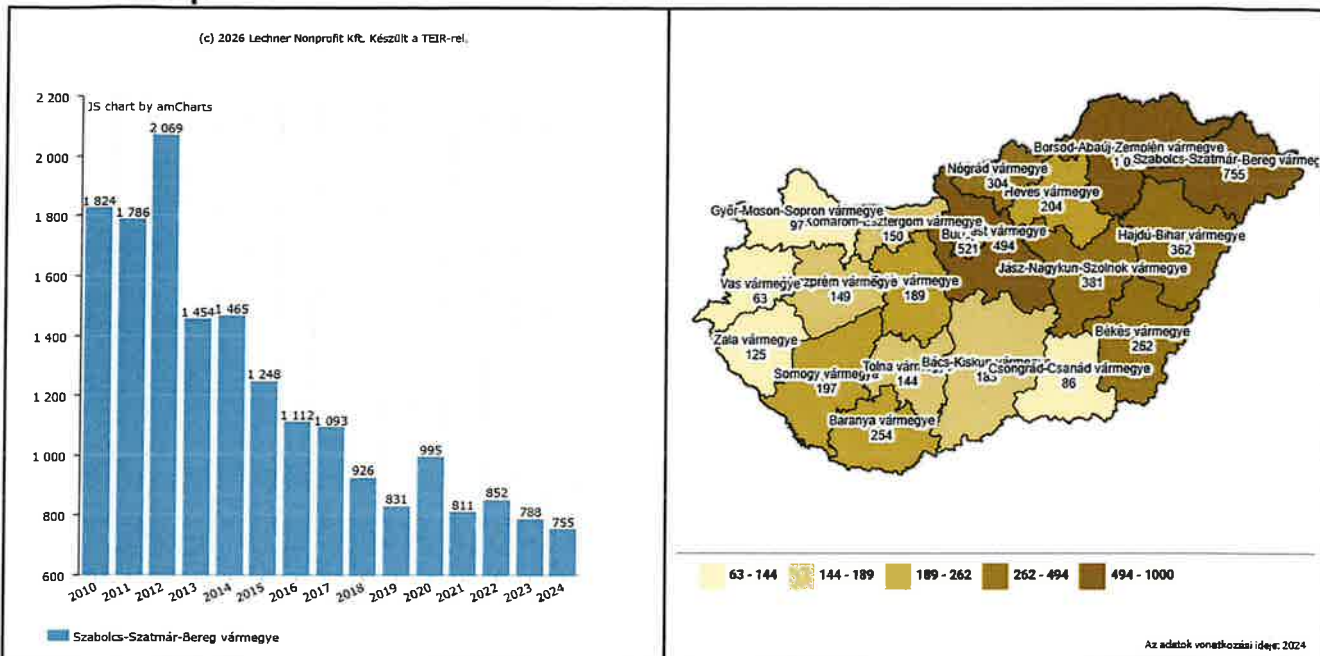


Szakmunkás végzettségű nyilvántartott álláskeresők (fő)

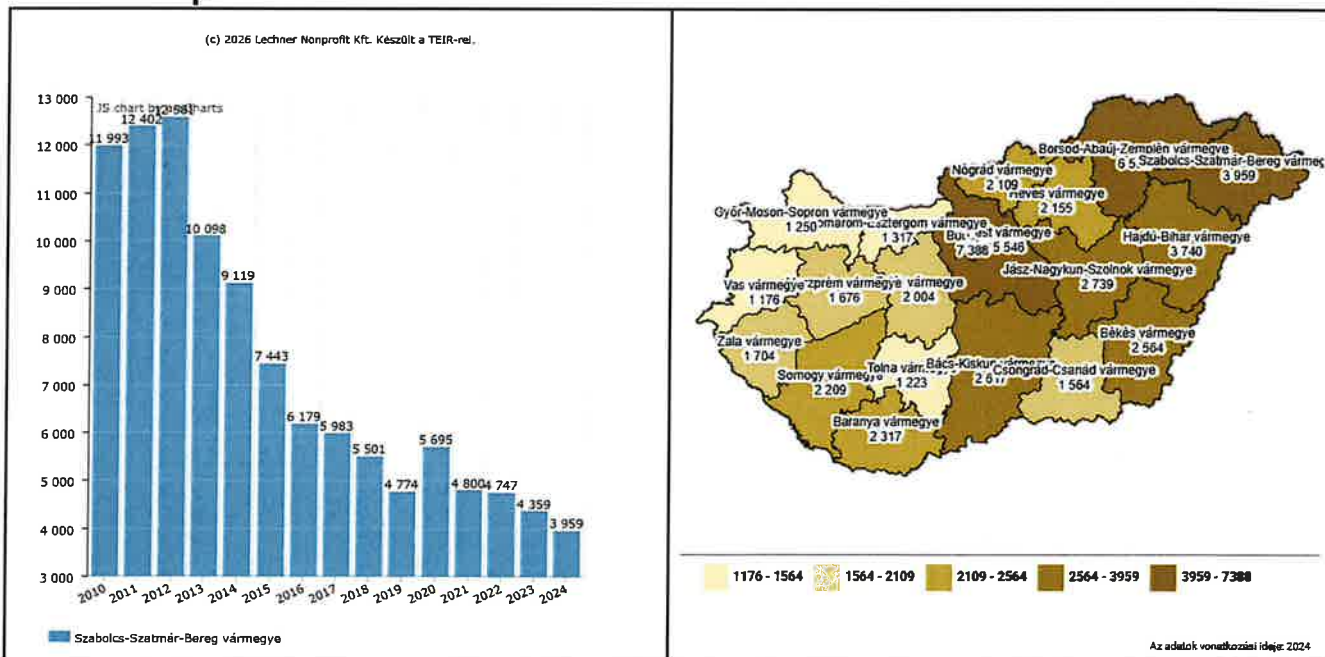
KSH - Központi Statisztikai Hivatal



Szakiskolai végzettségű nyilvántartott álláskereső (fő) KSH - Központi Statisztikai Hivatal

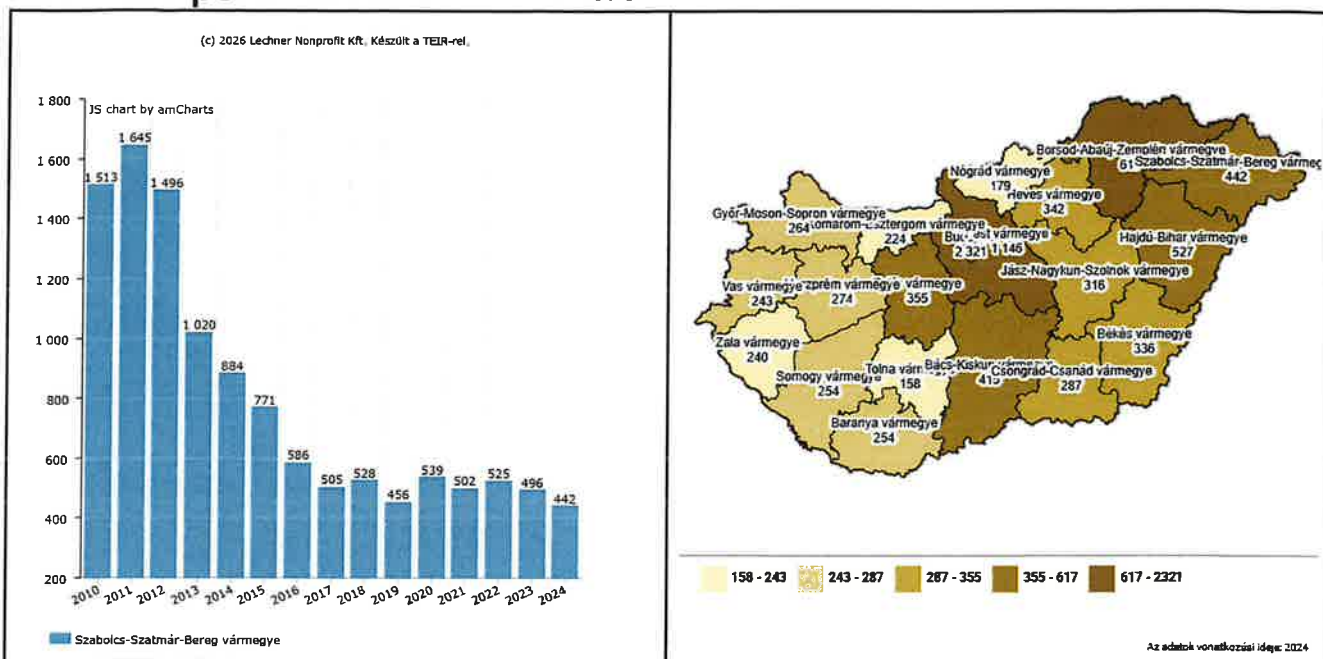


Szakközépiskolai, technikai, gimnáziumi végzettségű nyilvántartott álláskereső (fő) KSH - Központi Statisztikai Hivatal



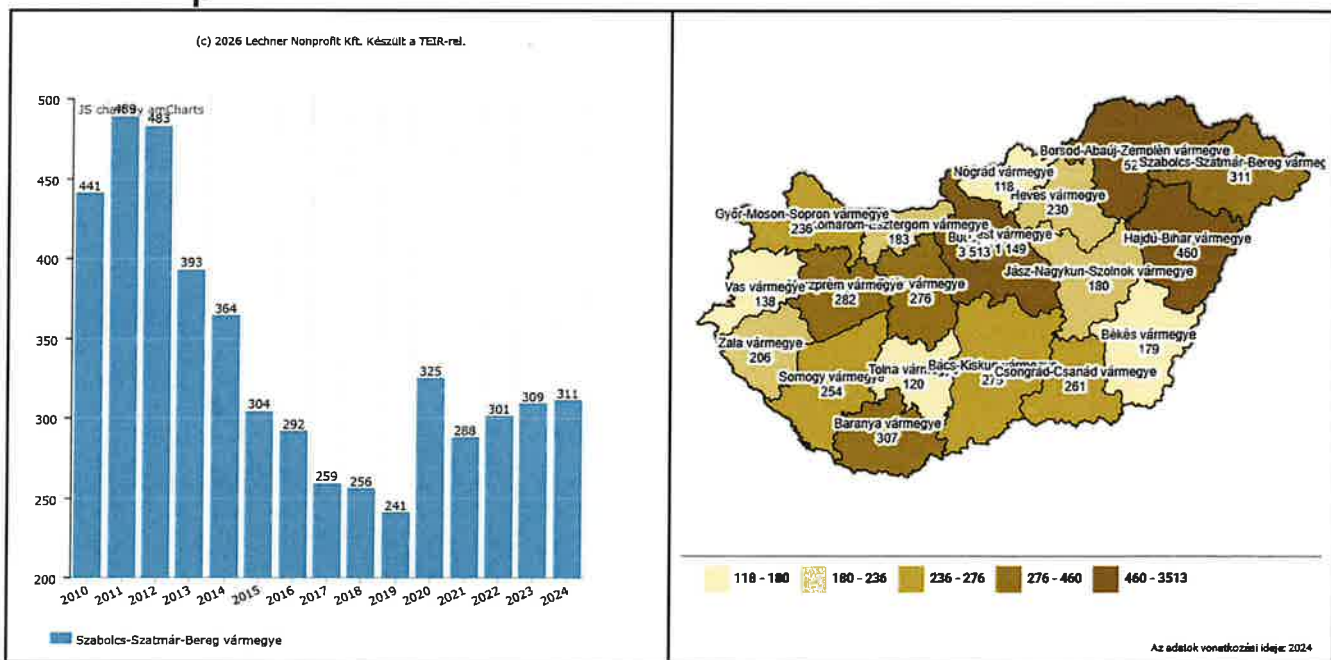
Főiskolai végzettségű nyilvántartott álláskeresők (fő)

KSH - Központi Statisztikai Hivatal

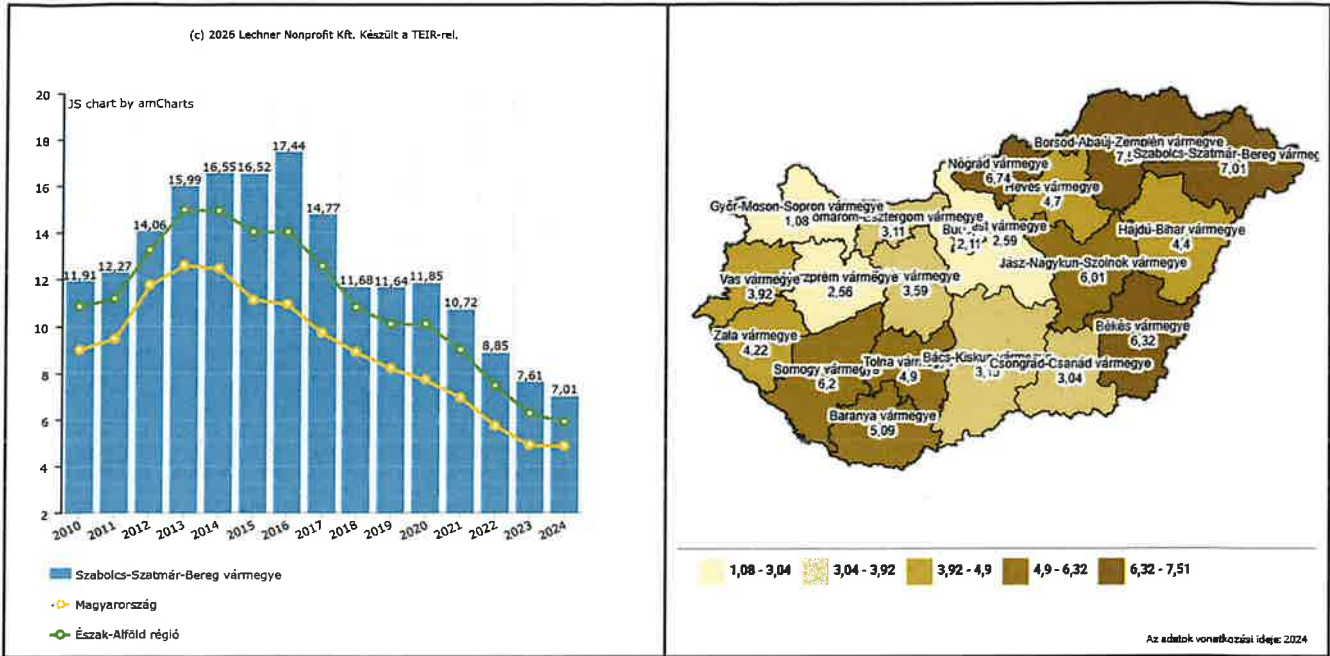


Egyetemi végzettségű nyilvántartott álláskeresők (fő)

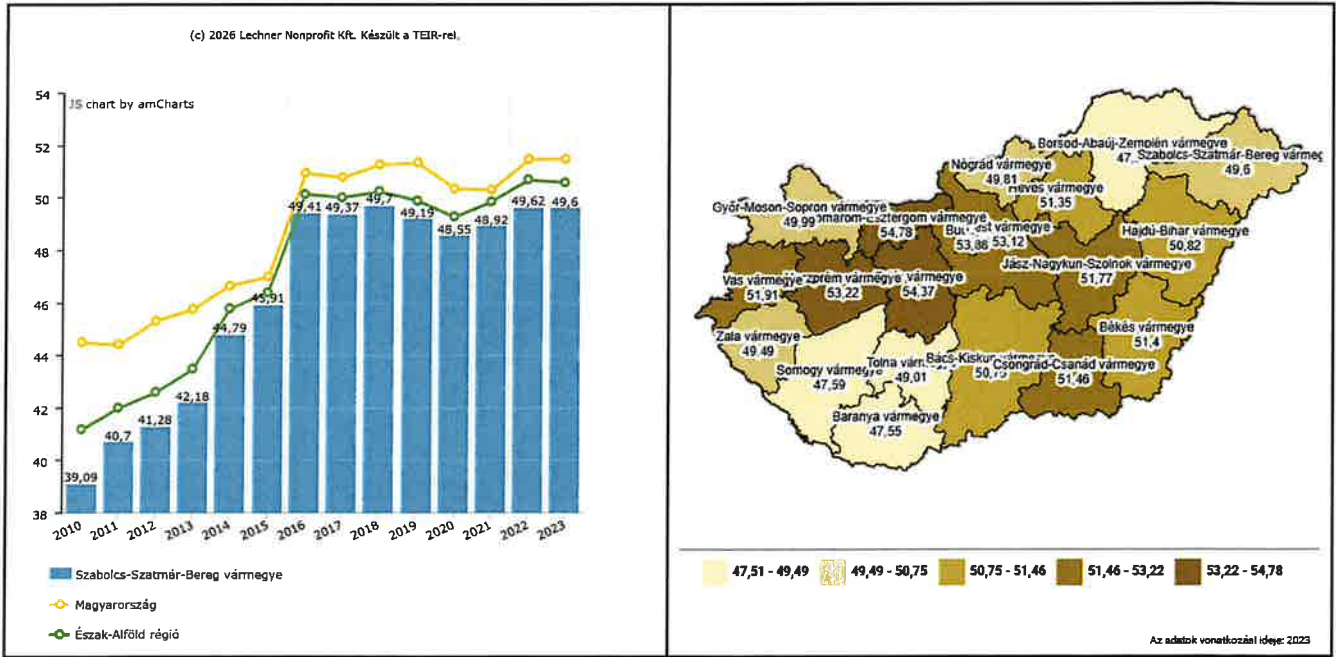
KSH - Központi Statisztikai Hivatal



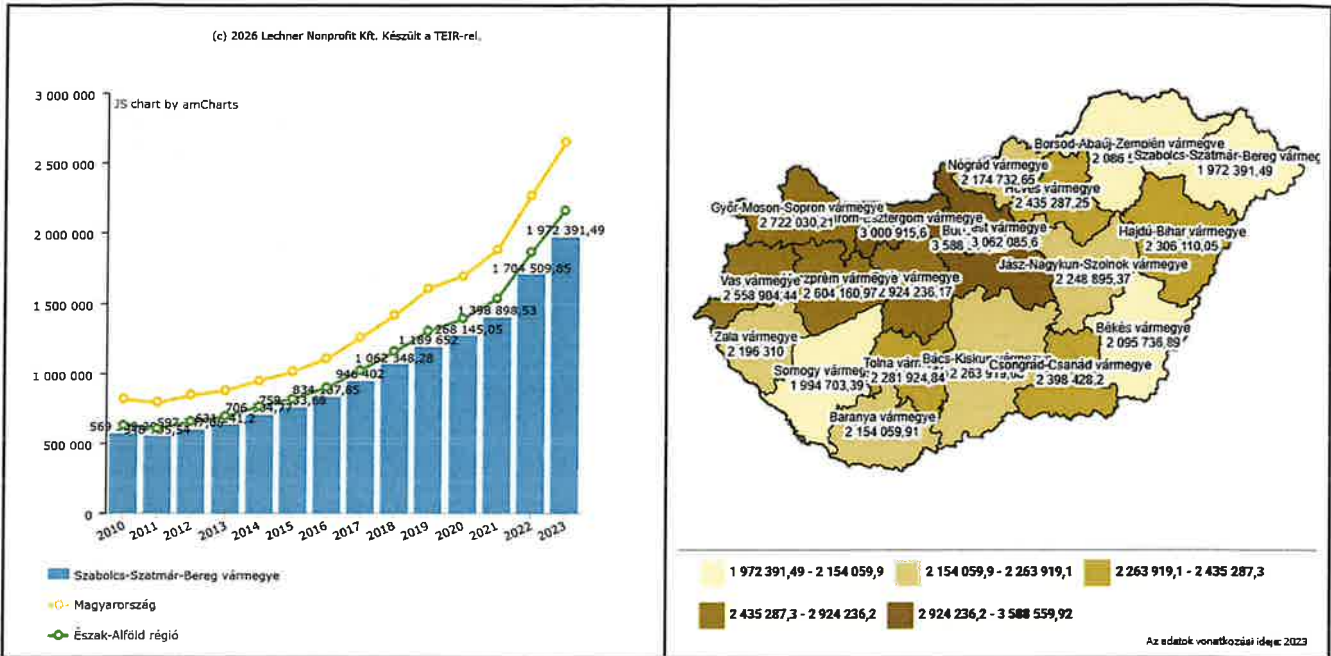
Pályakezdő nyilvántartott álláskereső aránya (százalék) TEIR mutatók



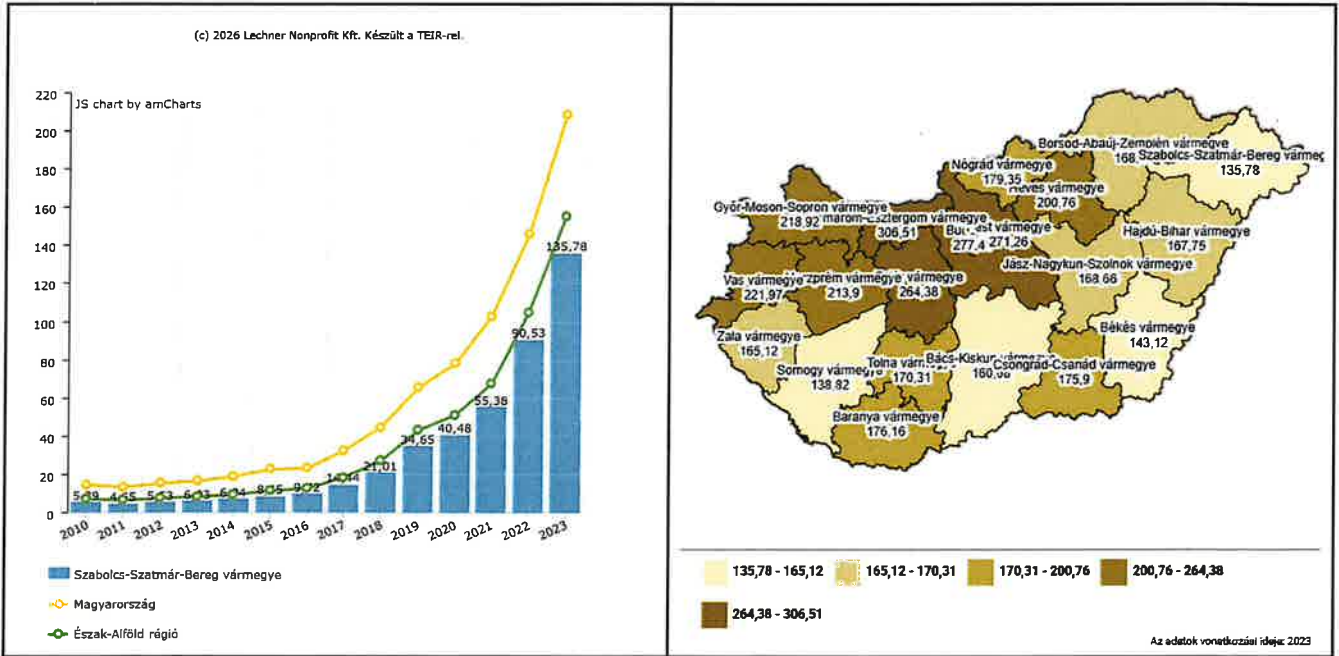
SZJA adófizető, 100 lakosra (fő) TEIR mutatók



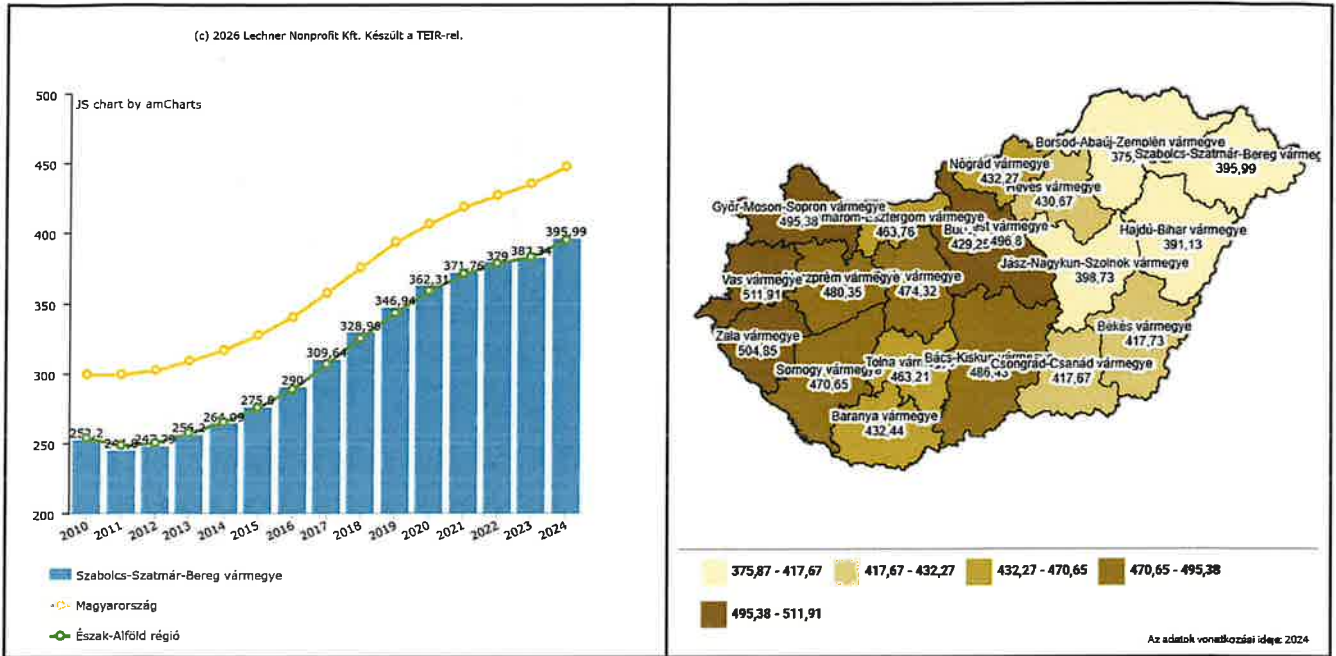
Egy lakosra jutó SZJA adóalapot képező beföldi jövedelem (Ft) TEIR mutatók



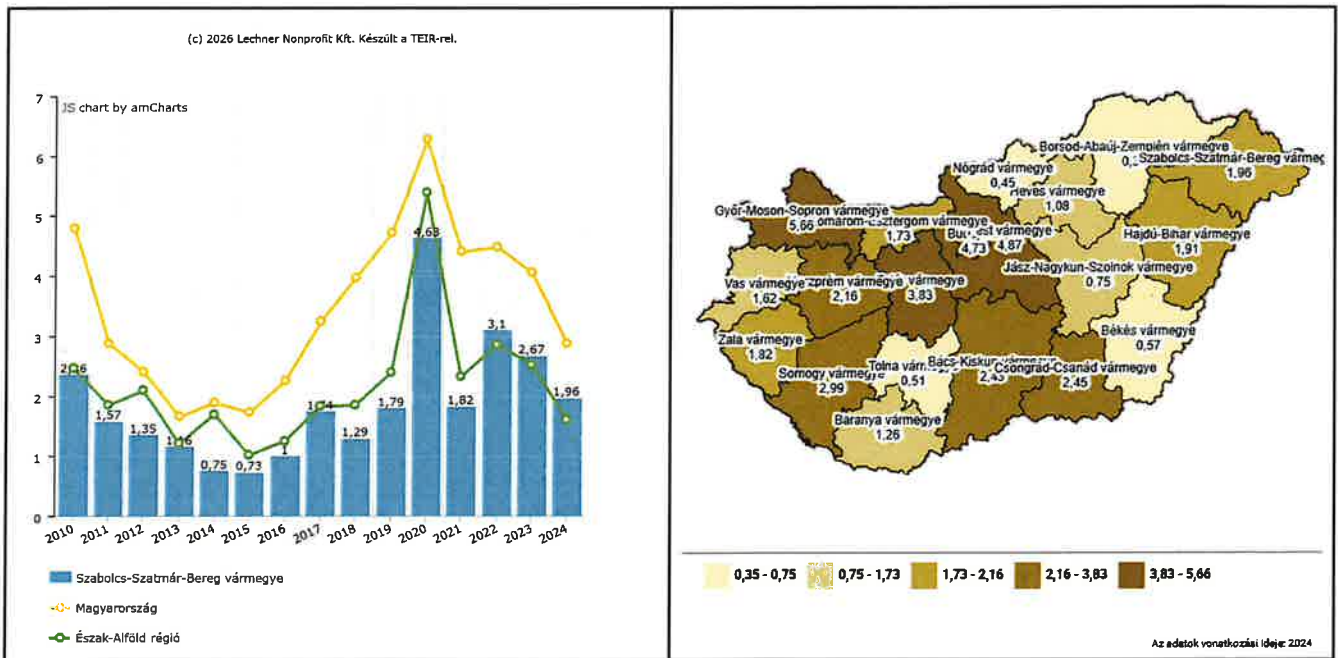
SZJA adófizetők évi 5 millió Ft feletti jövedelmi sávban, egy SZJA adófizetőre évi 1 millió Ft alatti jövedelmi sávban (fő) TEIR mutatók



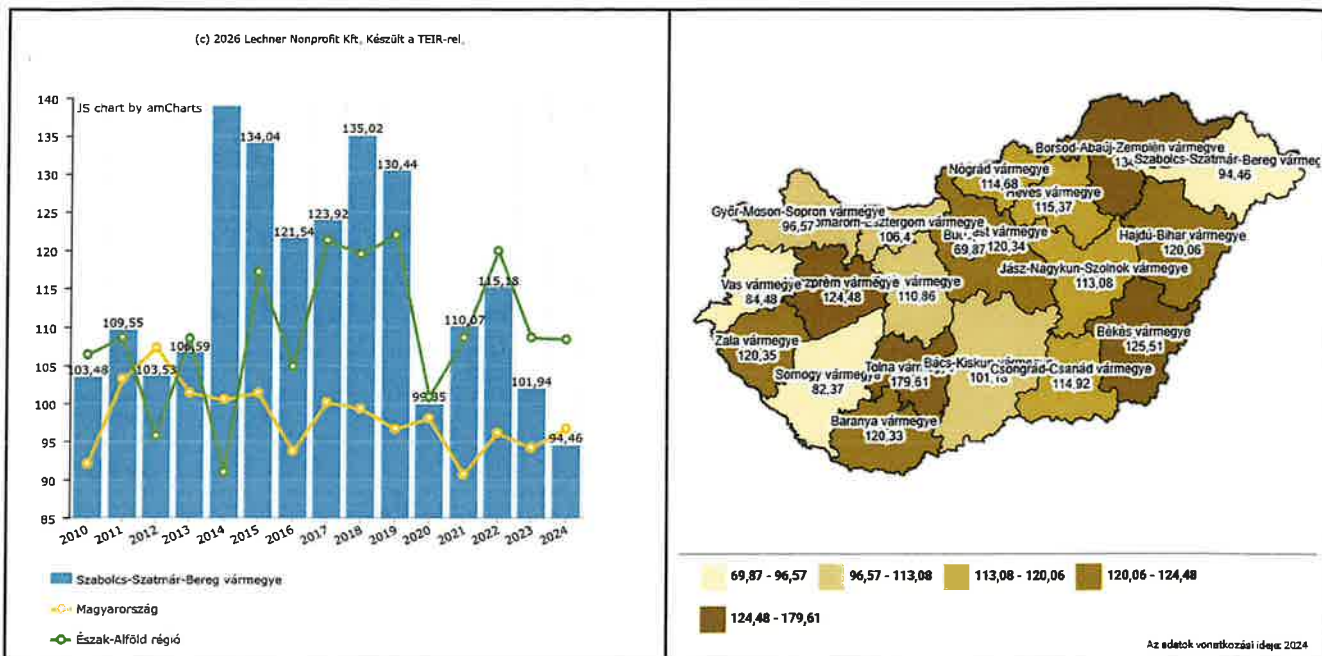
Személygépkocsi, 1000 lakosra (db) TEIR mutatók



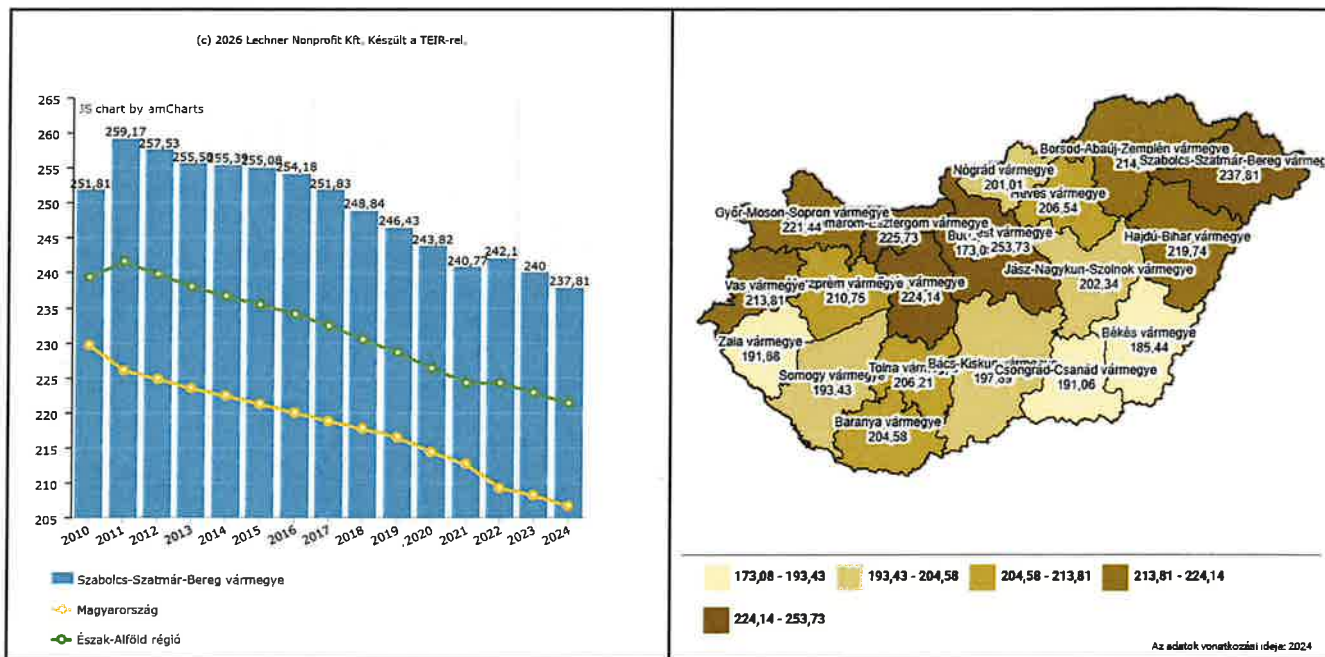
Az év folyamán épített lakás, 1000 lakásra (db) TEIR mutatók



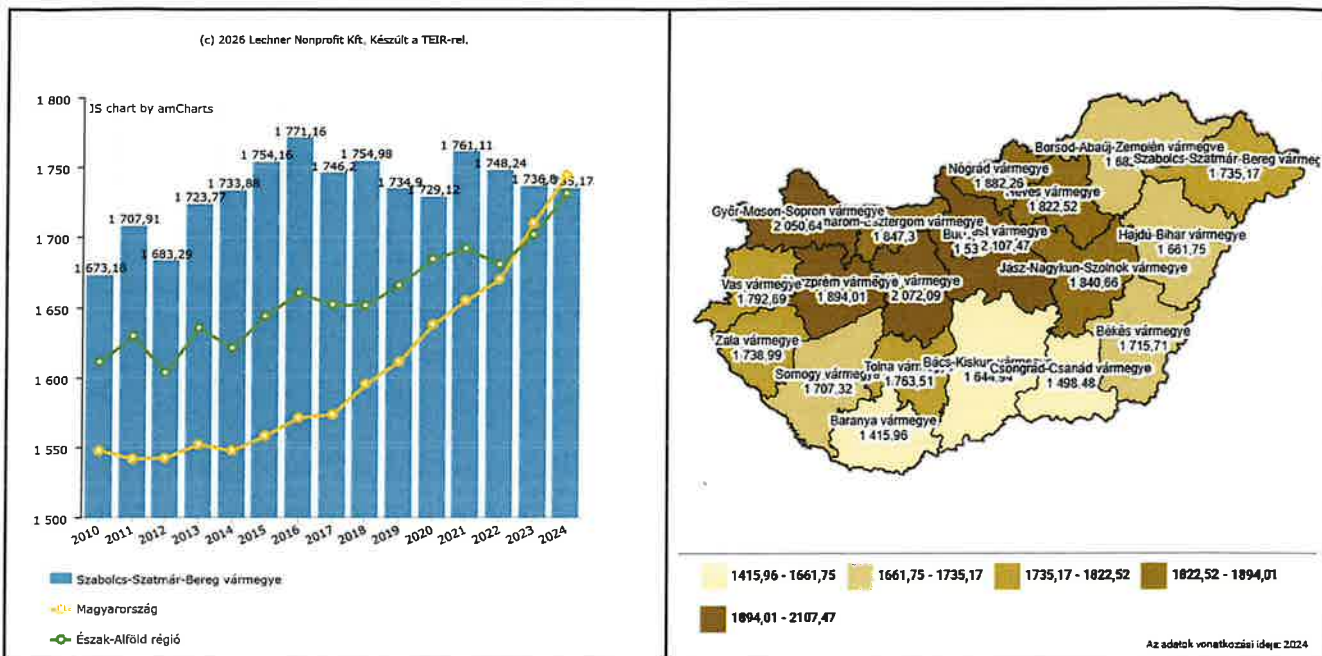
Az év folyamán épített lakások átlagos alapterülete (m2) TEIR mutatók



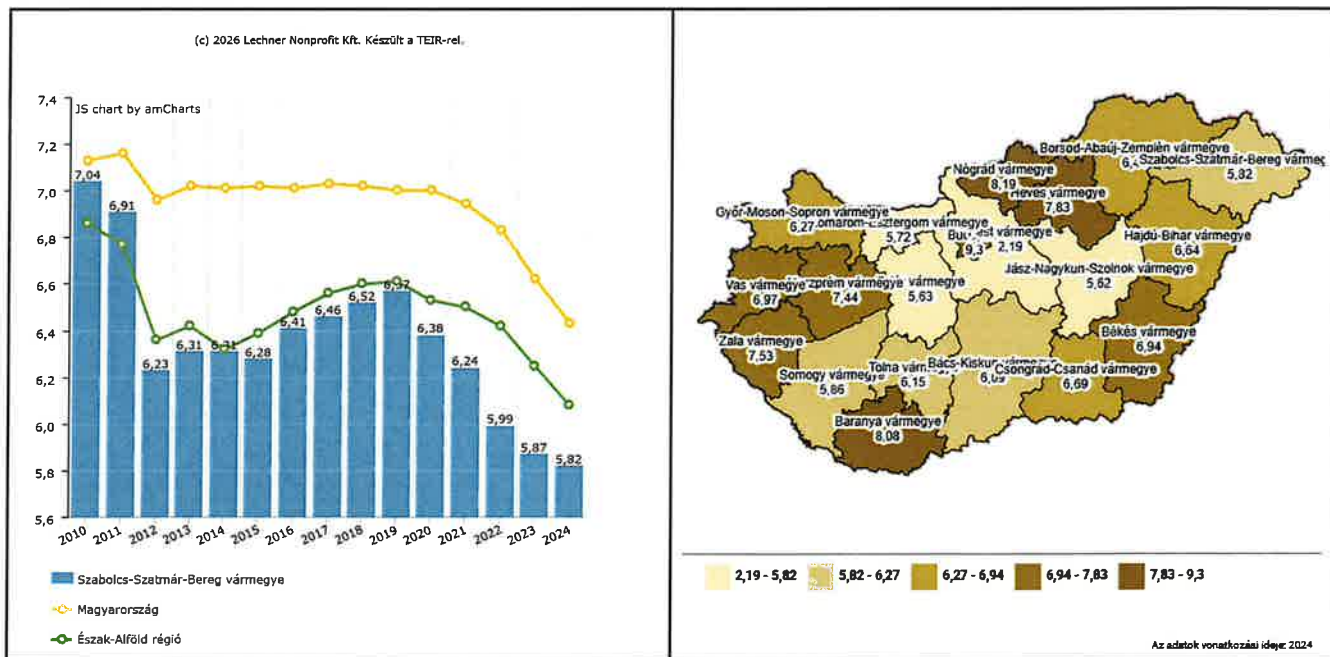
Lakónépesség, 100 lakásra (fő) TEIR mutatók



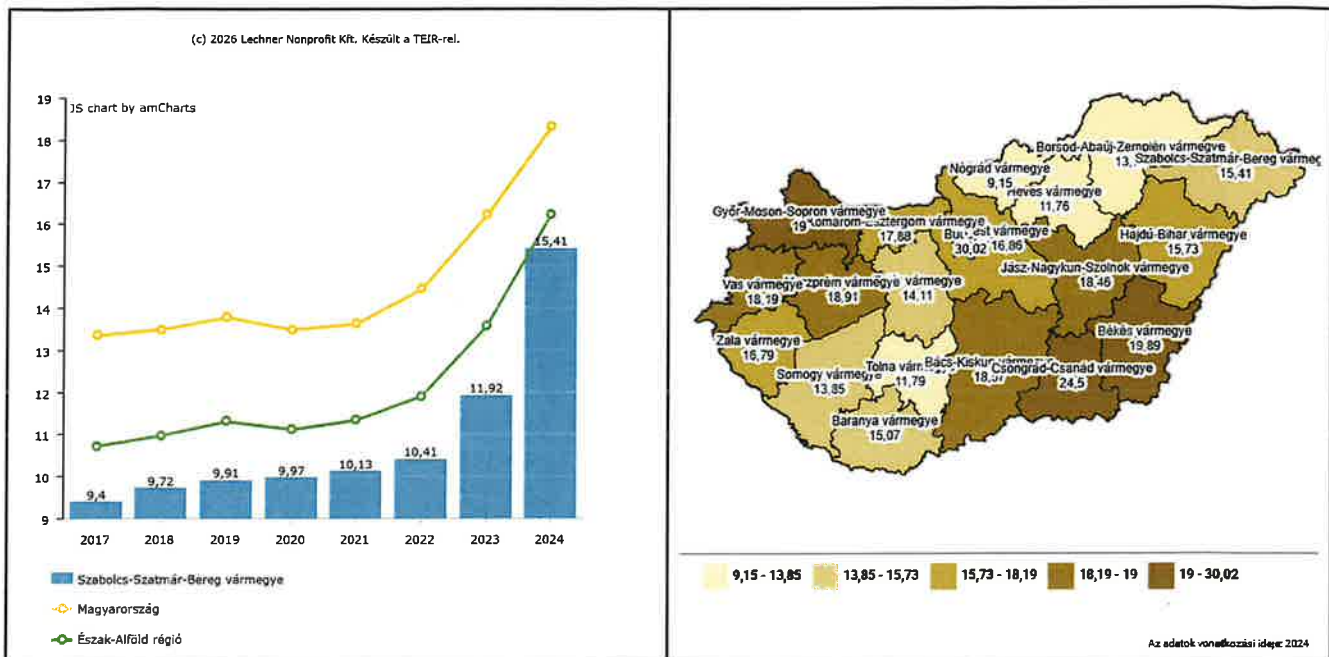
Egy házi- és házi gyermekorvosra jutó lakos (fő) TEIR mutatók



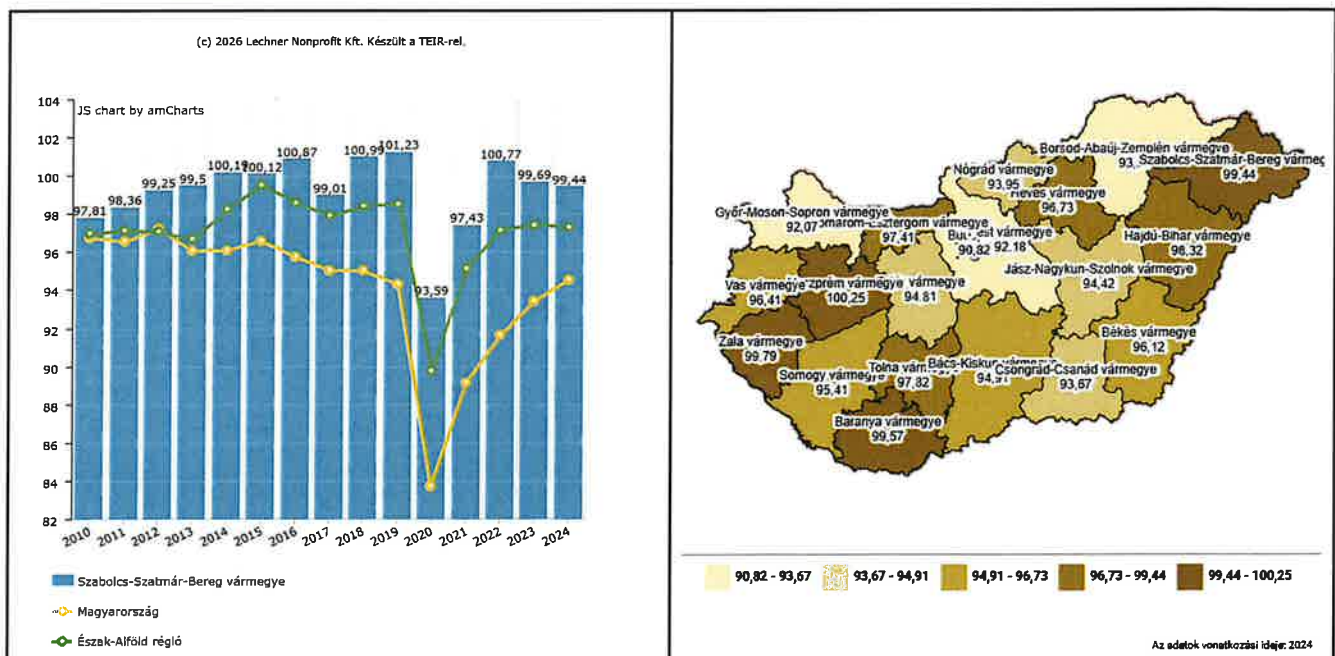
Működő kórházi ágy, 1000 lakosra (db) TEIR mutatók



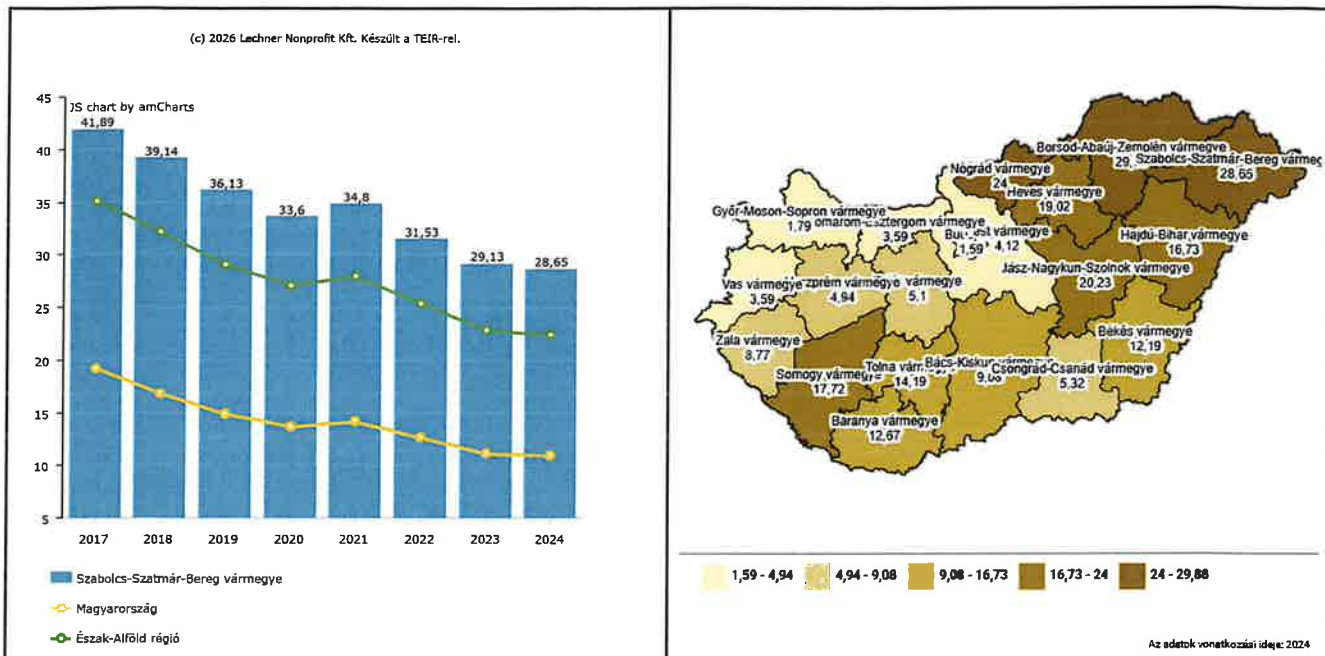
Bölcsődébe beírt gyermek (2017-től érvényes módszertan), 100 0-2 éves lakosra (fő) TEIR mutatók



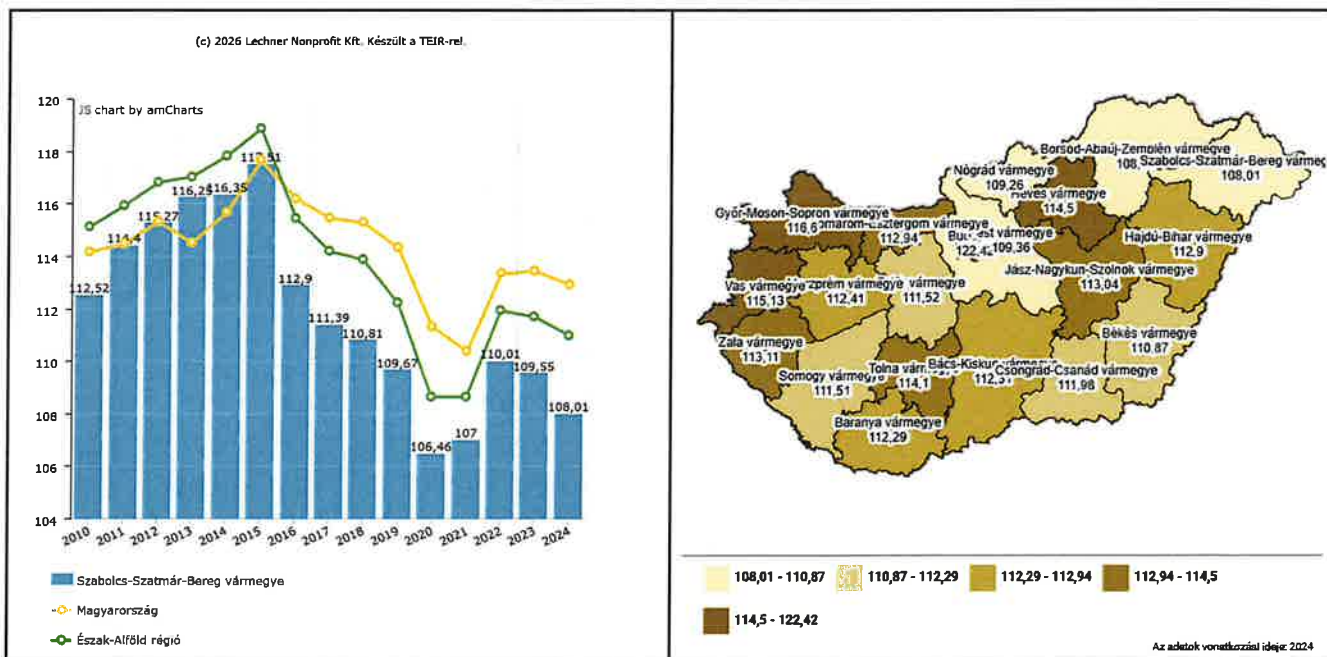
Önkormányzat kezelésében lévő tartós bentlakásos és átmeneti elhelyezést nyújtó intézményekben gondozott, 100 férőhelyre (fő) TEIR mutatók



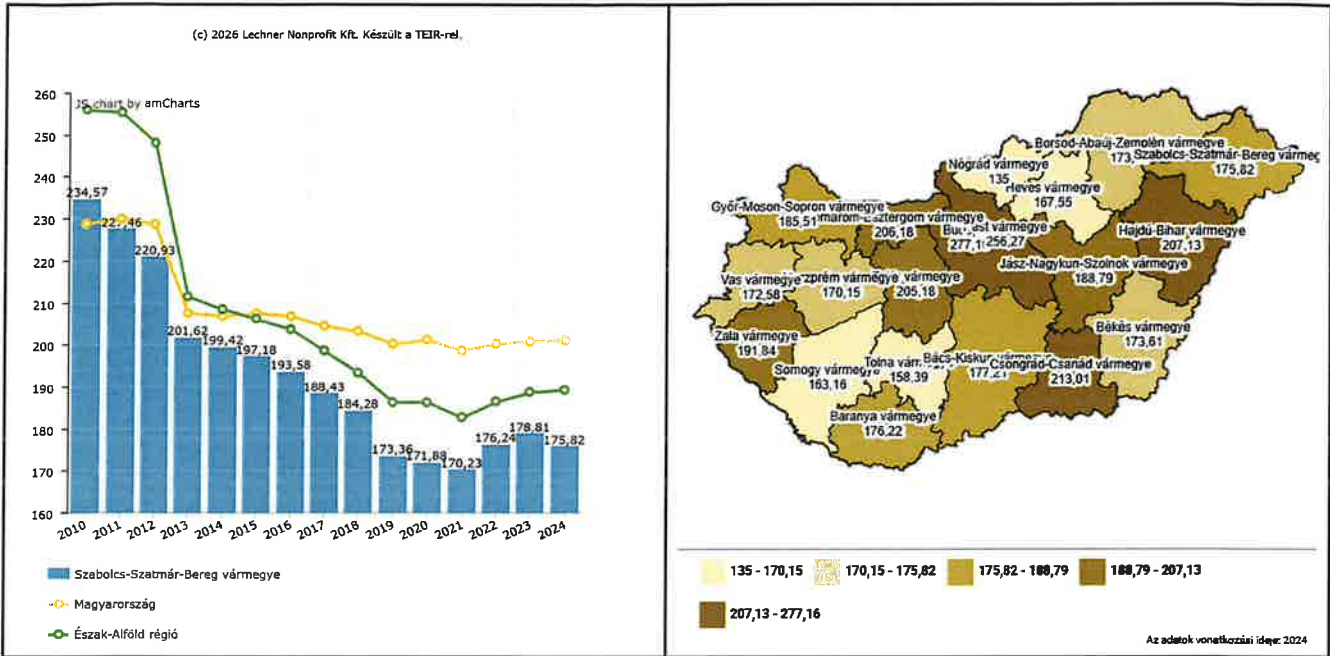
Rendszeres gyermekvédelmi támogatásban részesítettek havi átlagos létszáma, 100 0-18 évesre (fő) TEIR mutatók



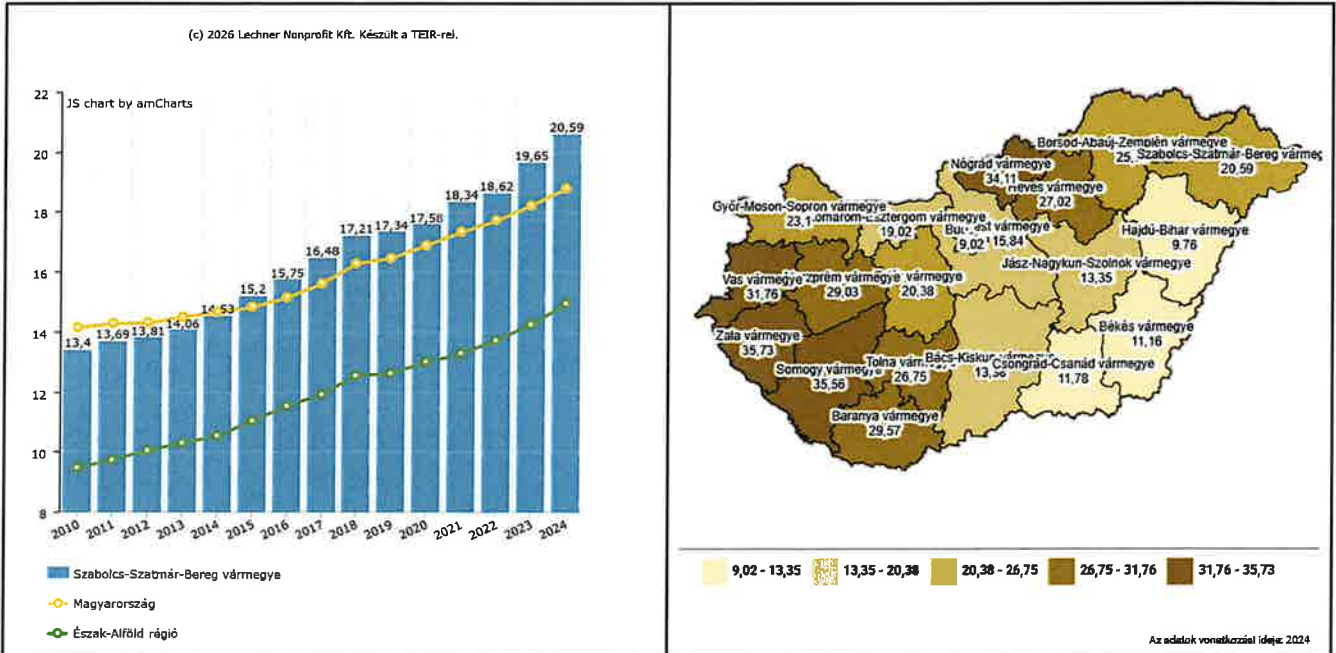
Óvodába beírt gyermek, 100 3-5 éves lakosra (fő) TEIR mutatók



Általános iskolák átlagos tanulólétszáma (fő) TEIR mutatók

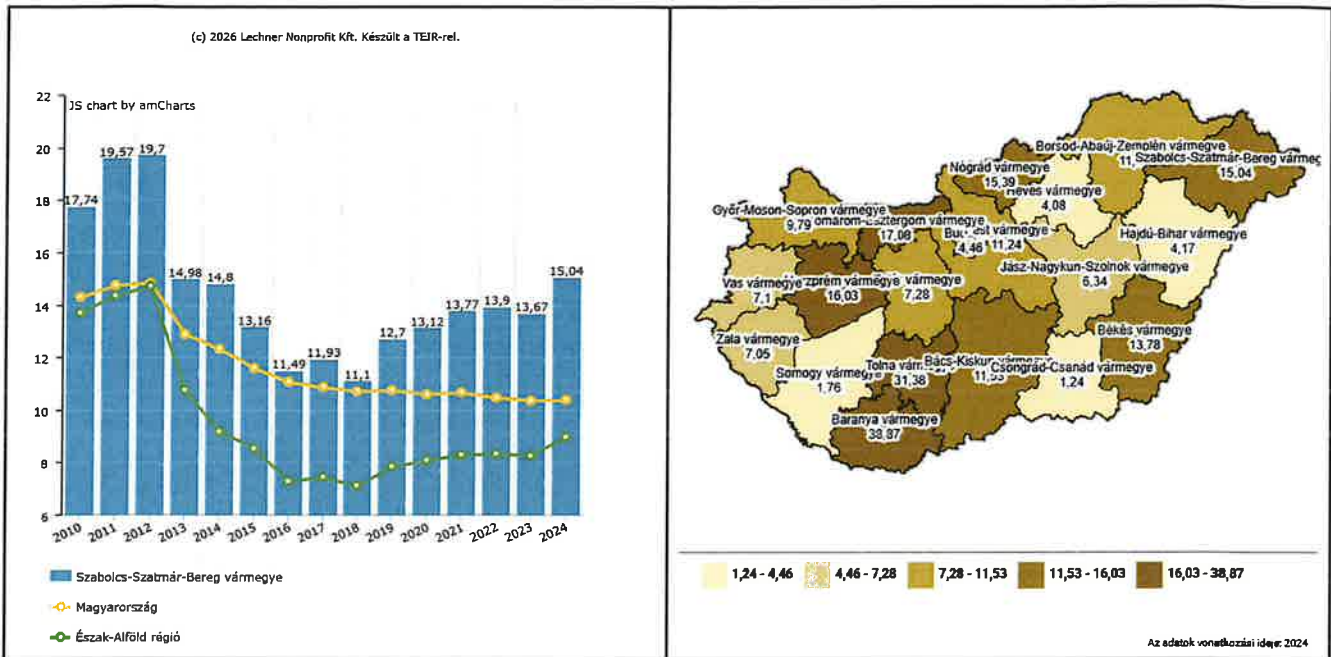


Más településről bejáró általános iskolai tanulók aránya a nappali oktatásban (százalék) TEIR mutatók



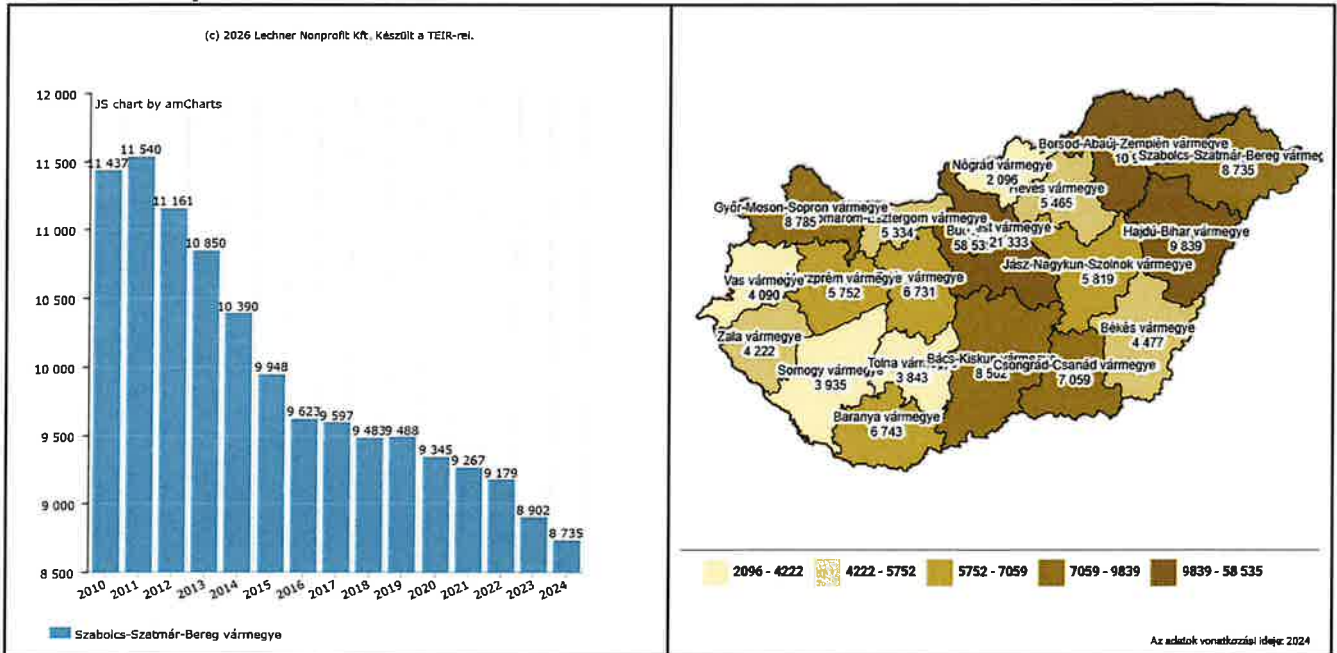
Nemzetiségi oktatásban tanuló általános iskolások aránya a nappali oktatásban (százalék)

TEIR mutatók



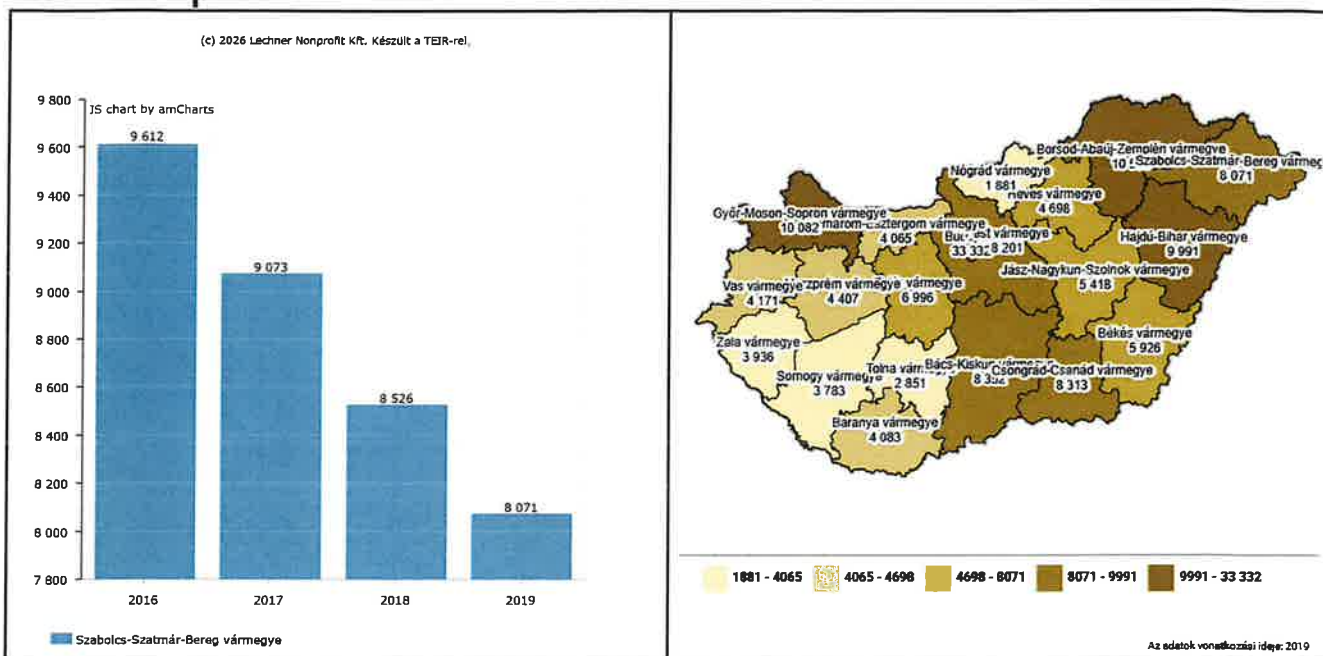
Gimnáziumi tanulók a nappali oktatásban (fő)

KSH - Központi Statisztikai Hivatal



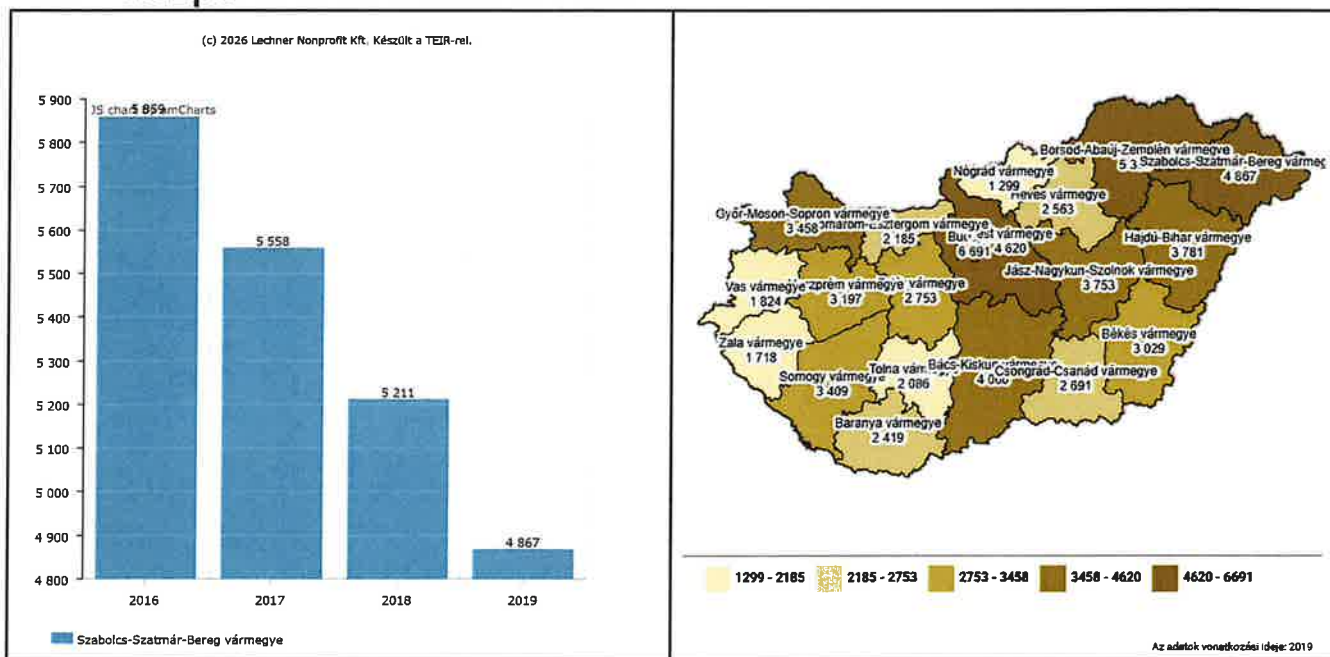
Szaskgimnáziumi tanulók a nappali oktatásban (fő)

KSH - Központi Statisztikai Hivatal



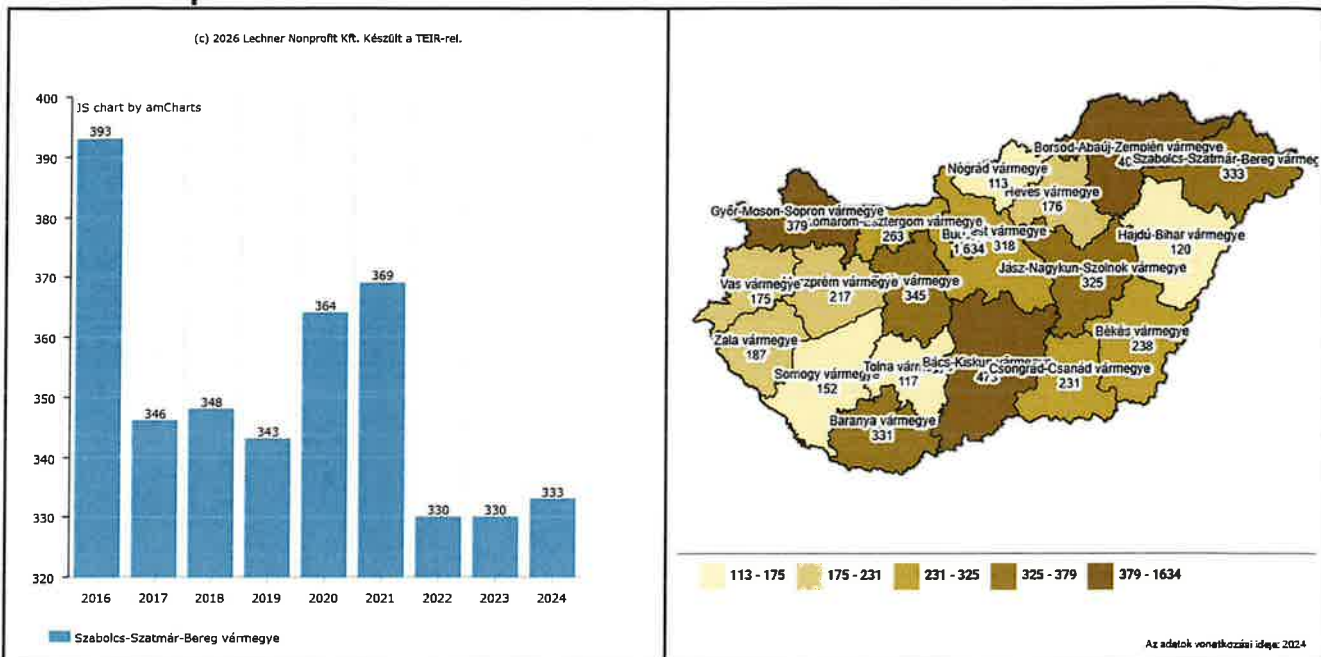
Szakközépiskolai tanulók a nappali oktatásban (fő)

KSH - Központi Statisztikai Hivatal



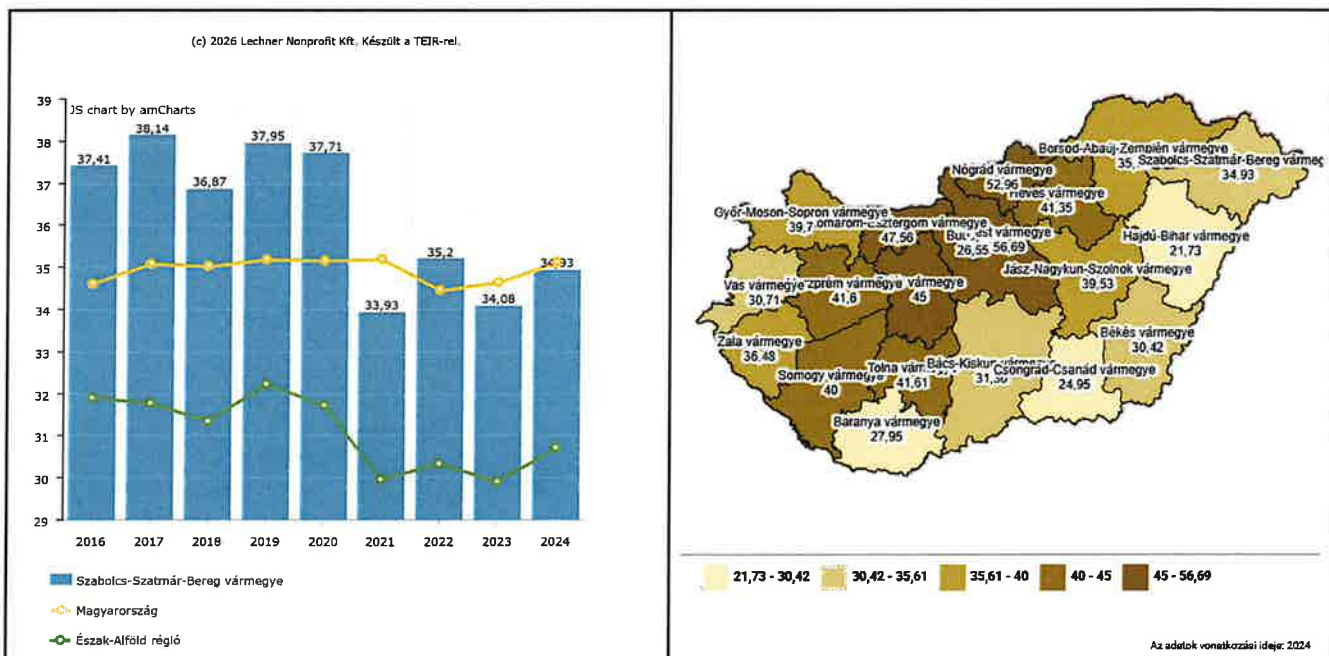
Szakiskolai és készségfejlesztő iskolai tanulók a nappali oktatásban (fő)

KSH - Központi Statisztikai Hivatal

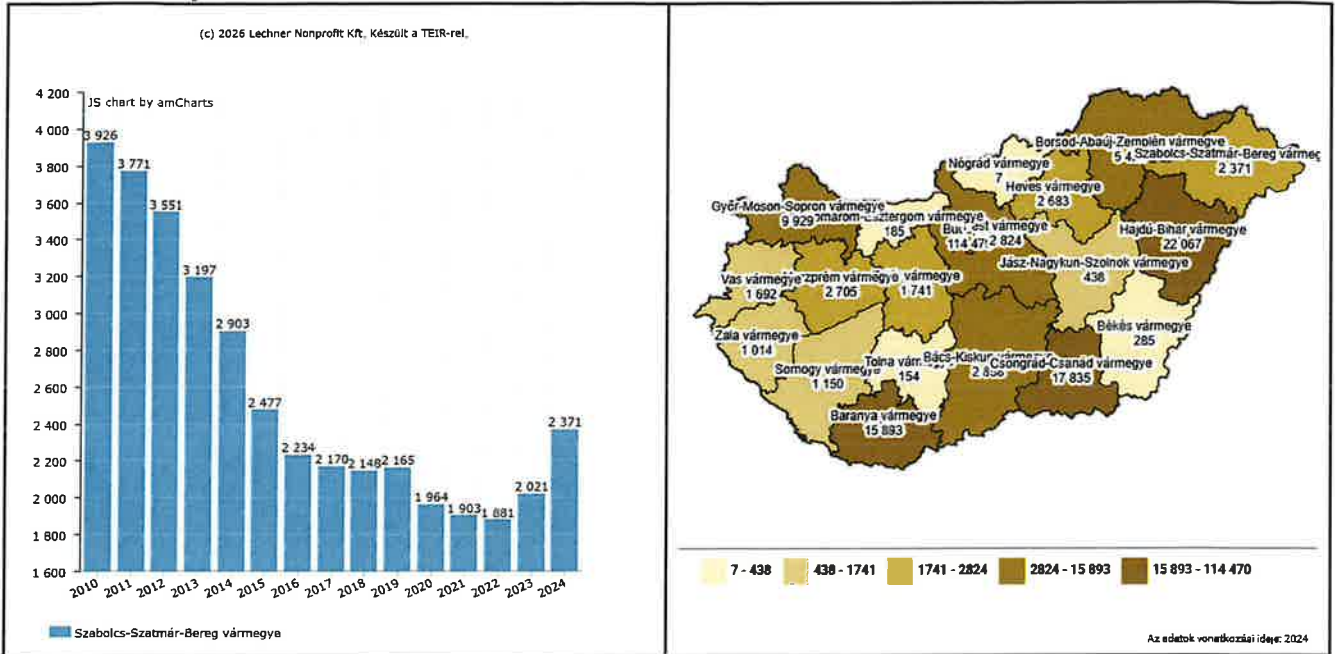


Más településről bejáró gimnáziumi tanulók aránya a nappali oktatásban (százalék)

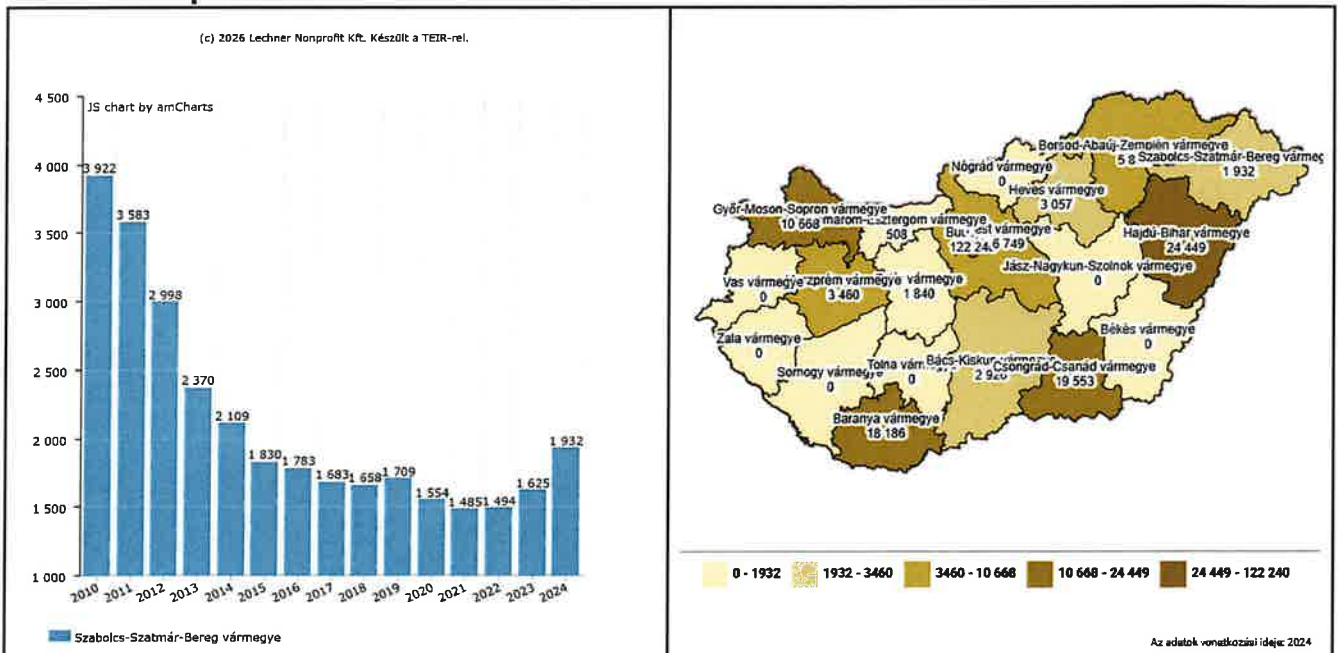
TEIR mutatók



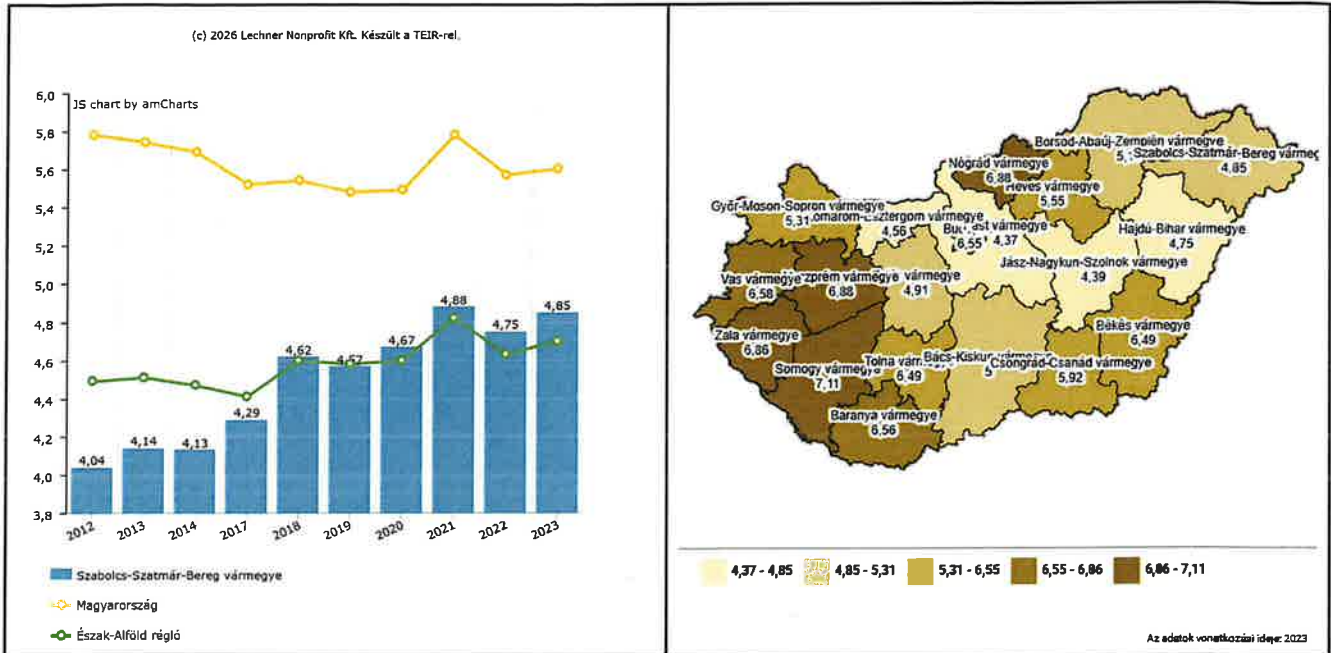
Felsőfokú alap- és mesterképzésben részt vevő hallgatók a nappali képzésben (képzési hely szerint) (fő) KSH - Központi Statisztikai Hivatal



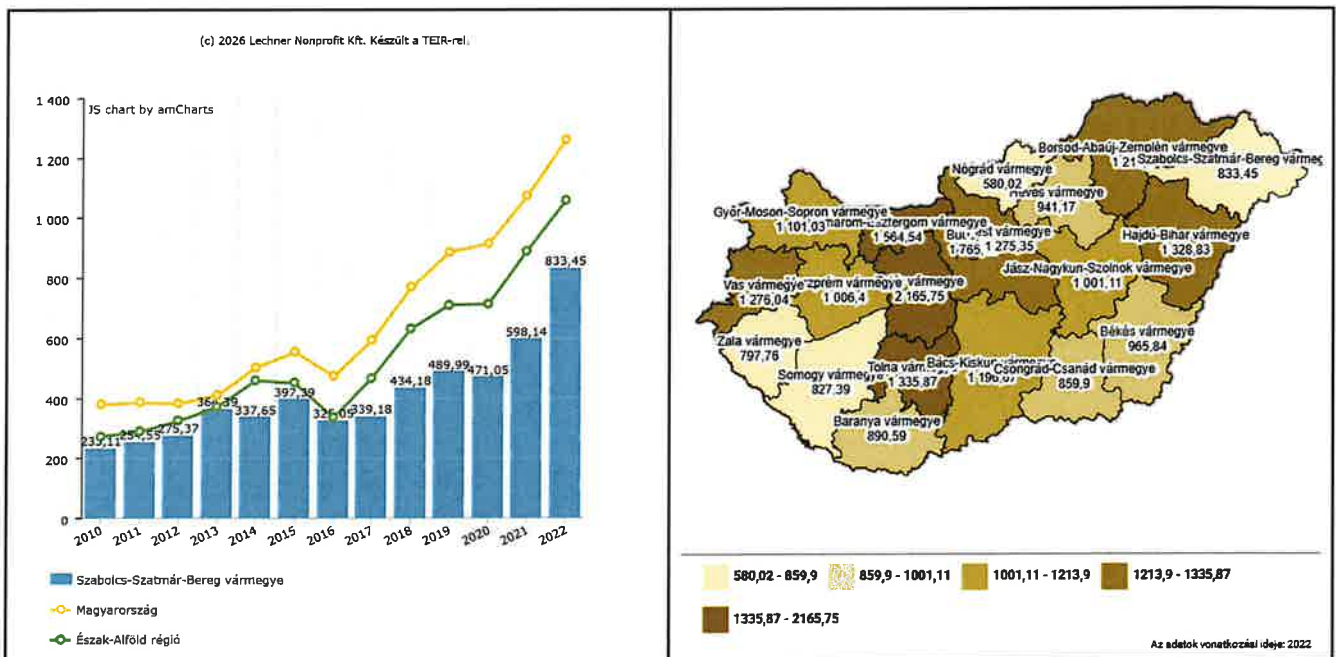
Felsőoktatásban részt vevő hallgatók a nappali tagozaton (székhely szerint) (fő) KSH - Központi Statisztikai Hivatal



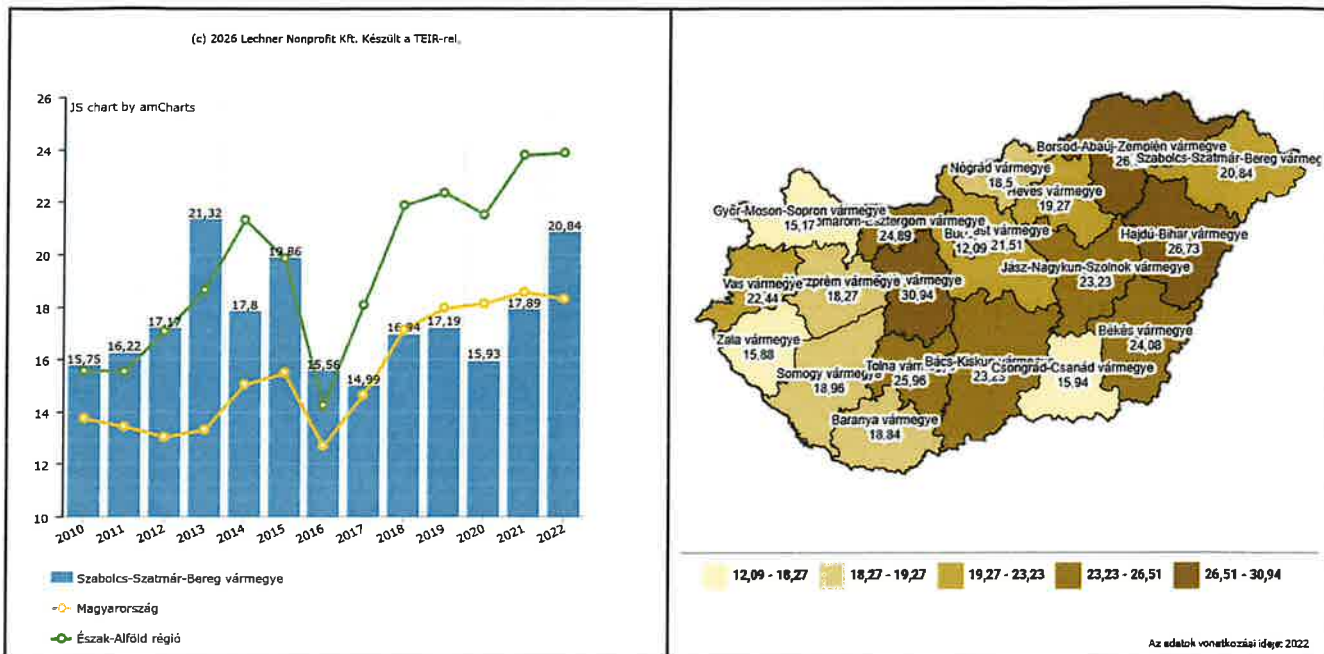
Civil szervezet, 1000 lakosra (db) TEIR mutatók



Egy főre jutó beruházás (1000 Ft) TEIR mutatók

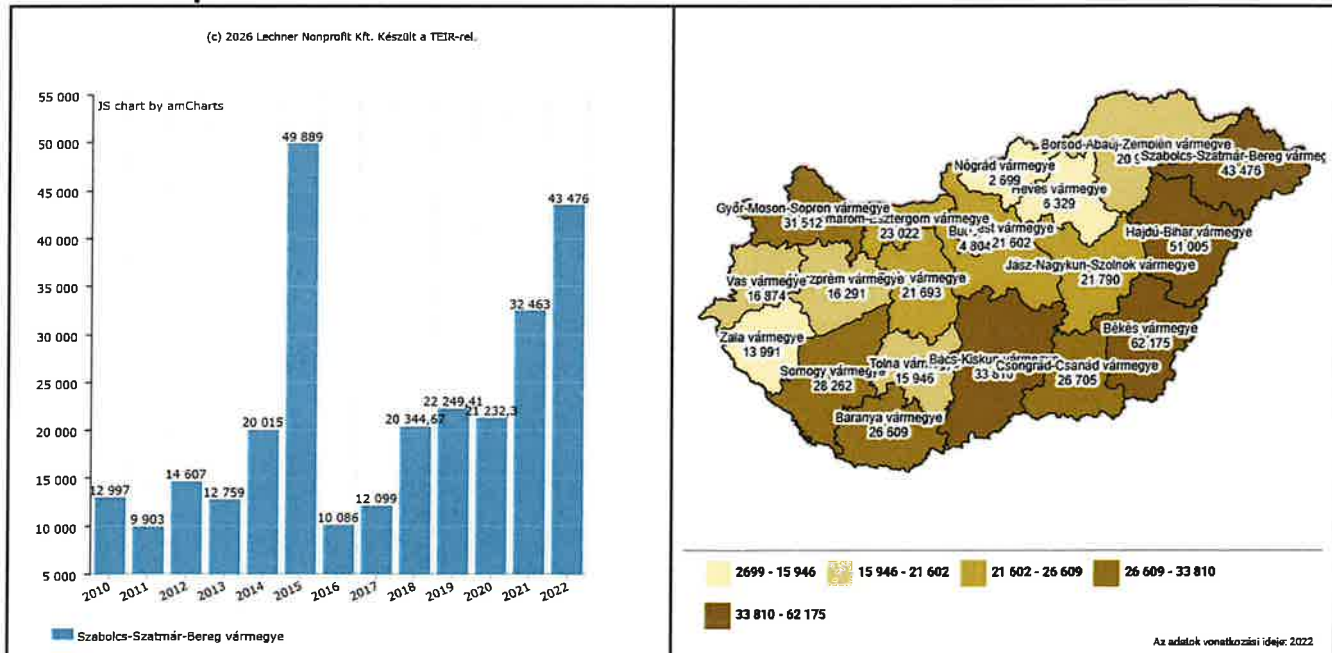


GDP arányos beruházás (százalék) TEIR mutatók

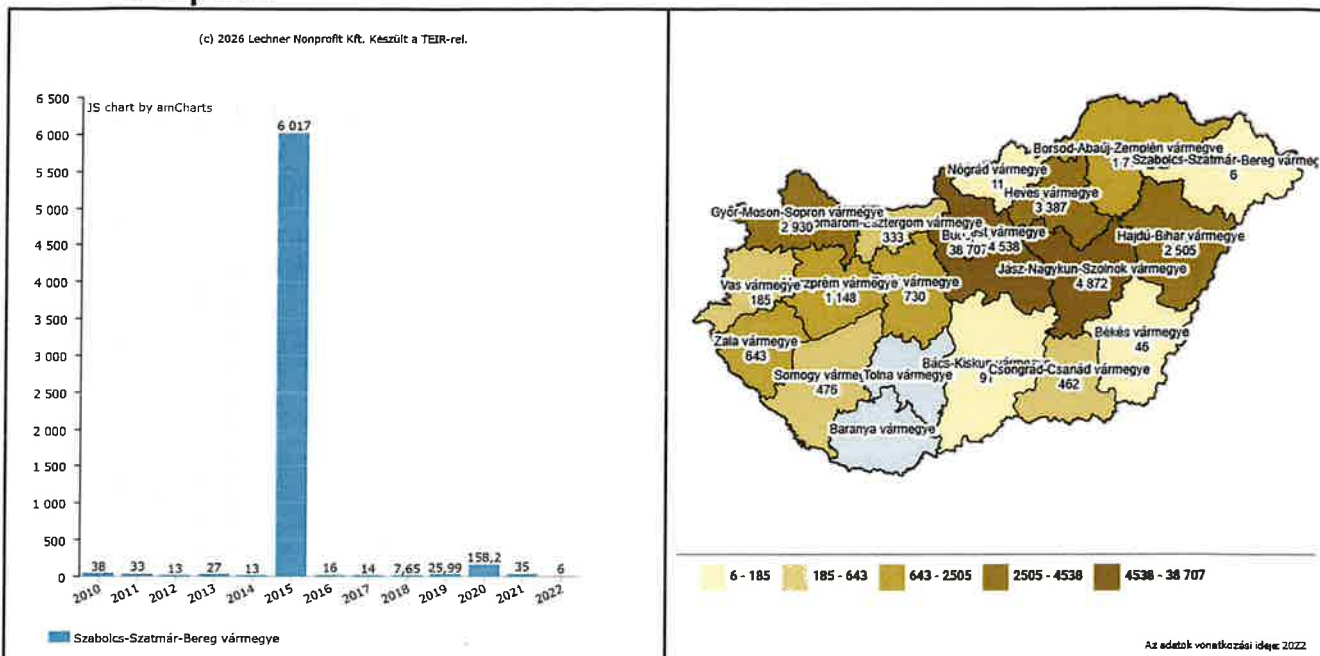


Nemzetgazdasági beruházások teljesítményértéke; Mezőgazdaság, erdőgazdálkodás, halászat (TEÁOR08: A) (teljeskörű+adóadattal pótoltt adatok) (millió Ft)

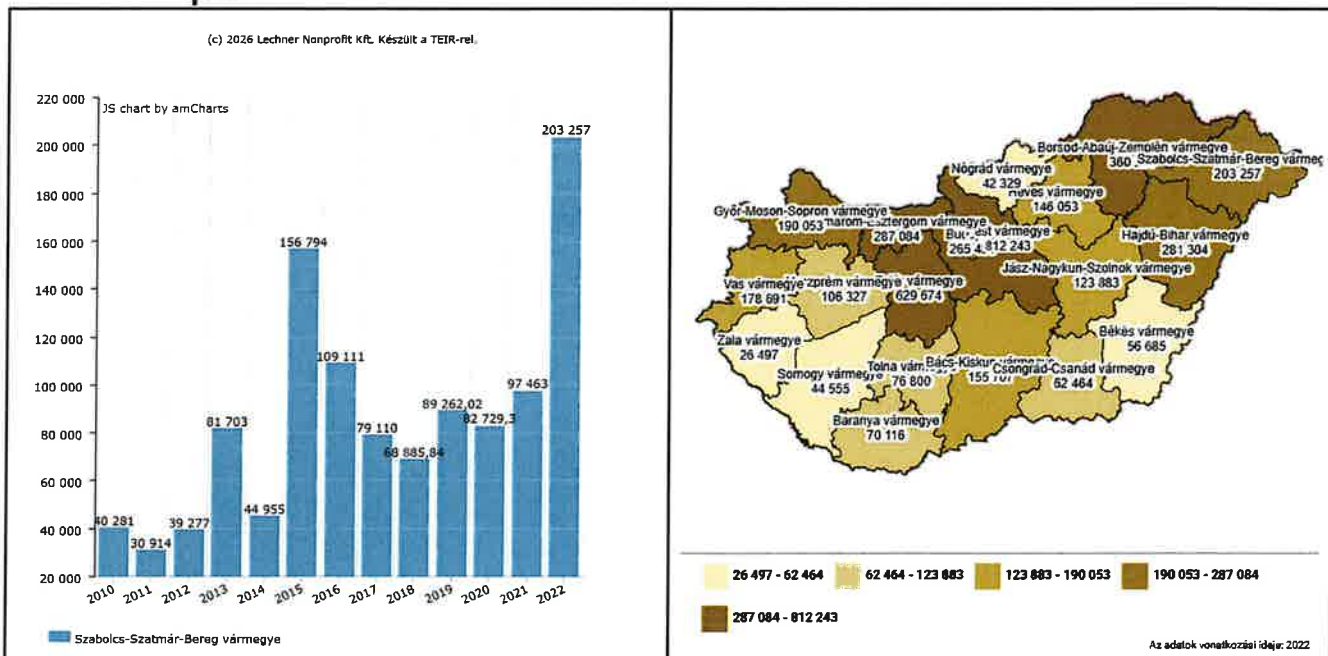
KSH - Központi Statisztikai Hivatal



Nemzetgazdasági beruházások teljesítményértéke; Bányászat, kőfejtés (TEÁOR08: B) (teljeskörű+adóadattal pótolta adatok) (millió Ft) KSH - Központi Statisztikai Hivatal

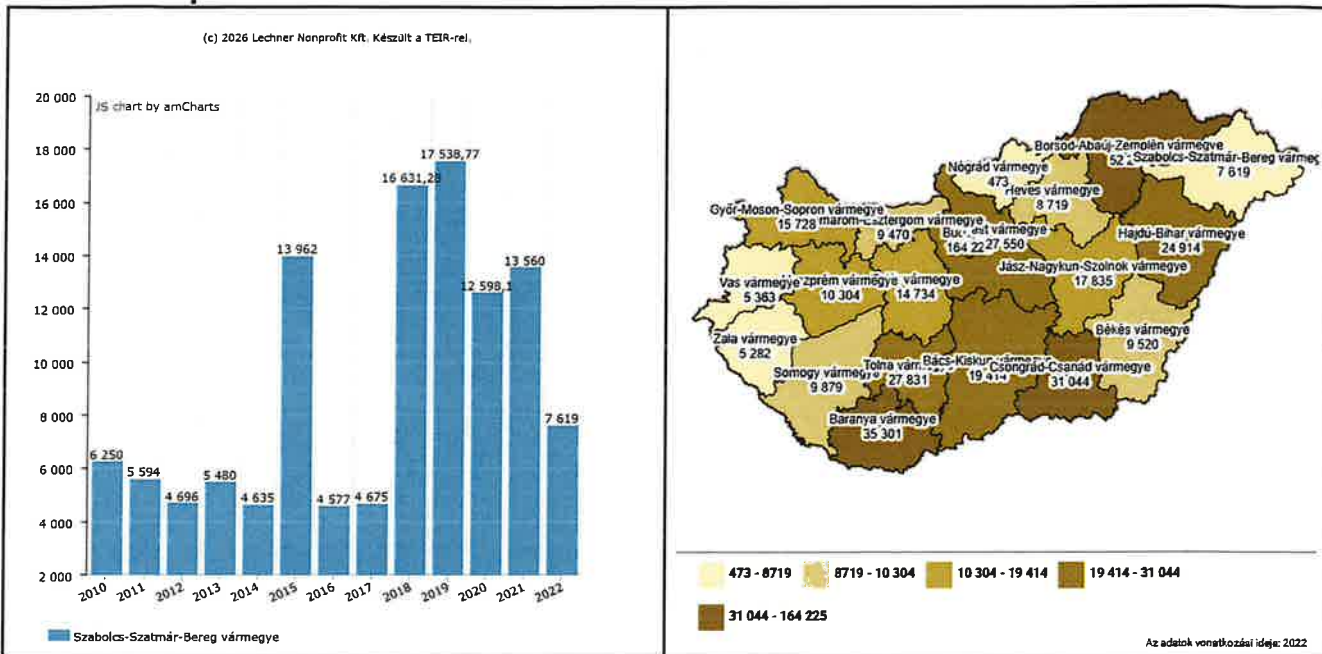


Nemzetgazdasági beruházások teljesítményértéke; Feldolgozóipar (TEÁOR08: C) (teljeskörű+adóadattal pótolta adatok) (millió Ft) KSH - Központi Statisztikai Hivatal



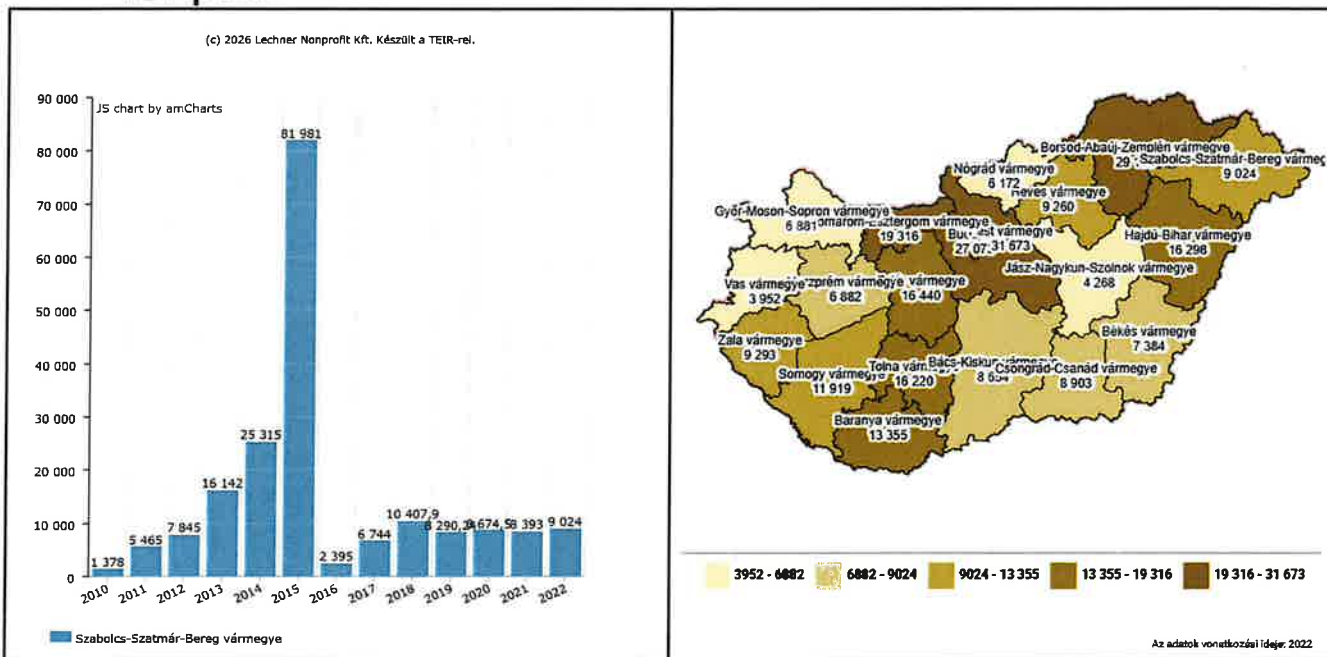
Nemzetgazdasági beruházások teljesítményértéke; Villamosenergia-, gáz-, gőzellátás, légkondicionálás (TEÁOR08: D) (teljeskörű+adóadattal pótoltt adatok) (millió Ft)

KSH - Központi Statisztikai Hivatal

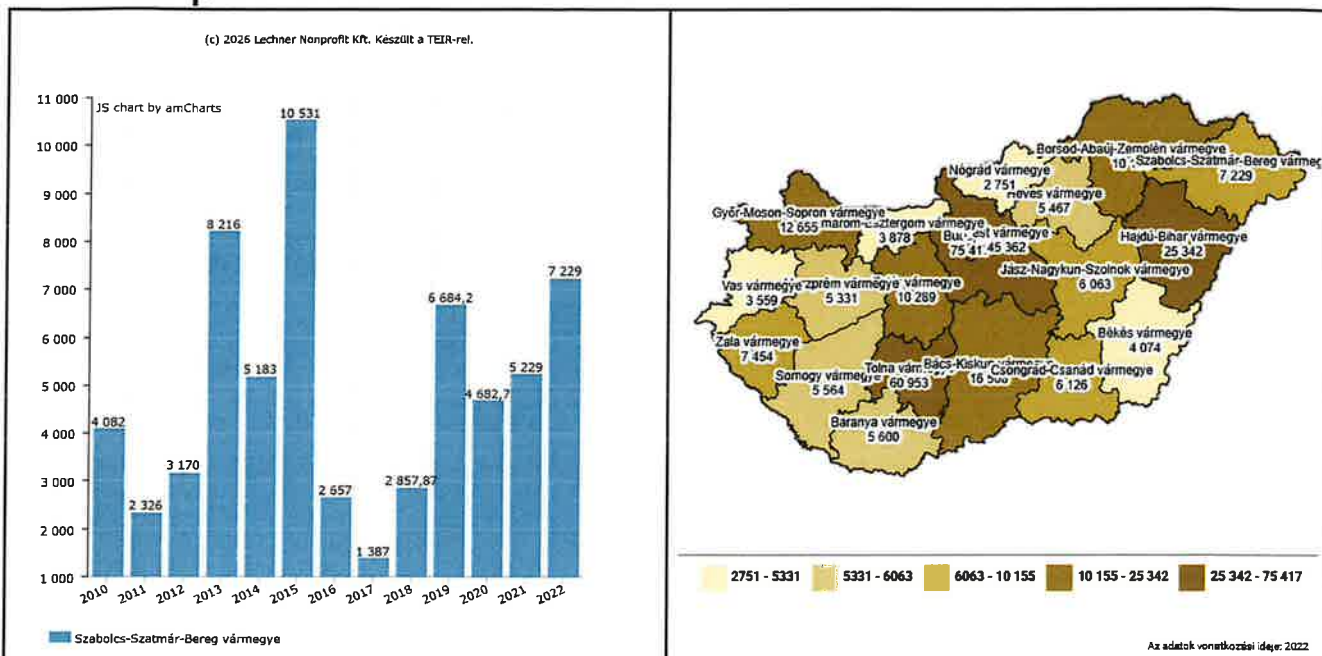


Nemzetgazdasági beruházások teljesítményértéke; Vízellátás, szennyvíz gyűjtése, kezelése, hulladékgazdálkodás, szennyződésmntesítés (TEÁOR08: E) (teljeskörű+adóadattal pótoltt adatok) (millió Ft)

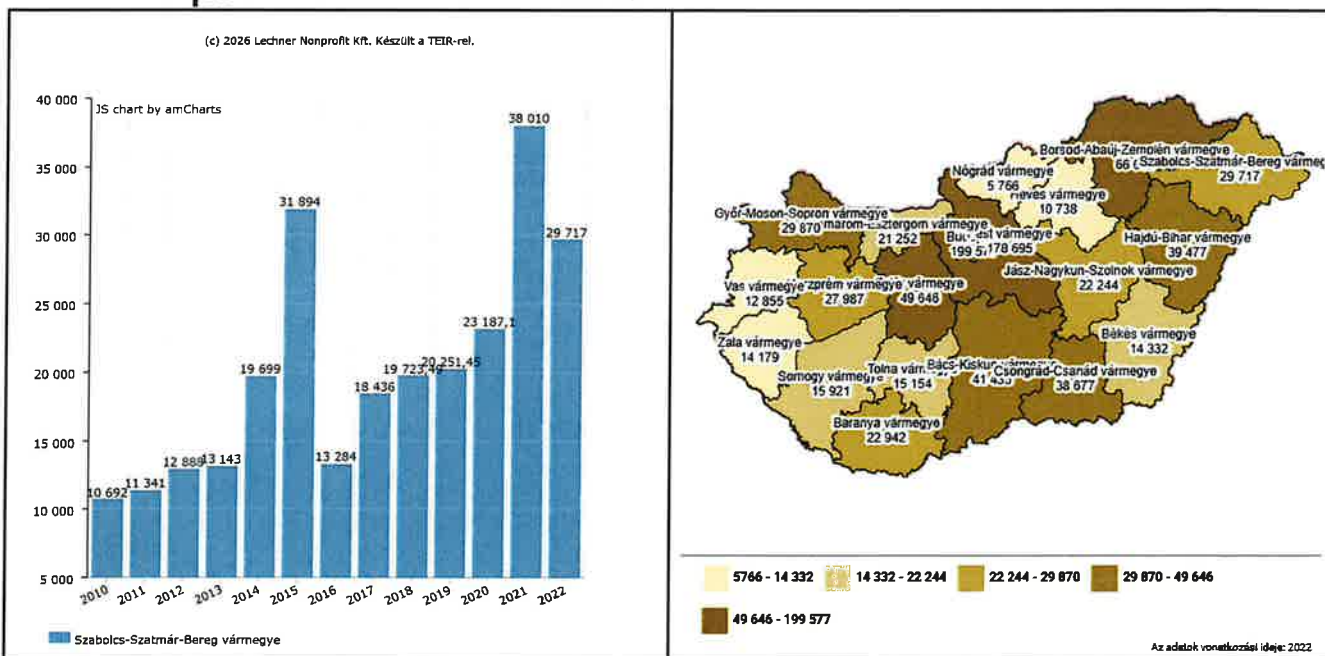
KSH - Központi Statisztikai Hivatal



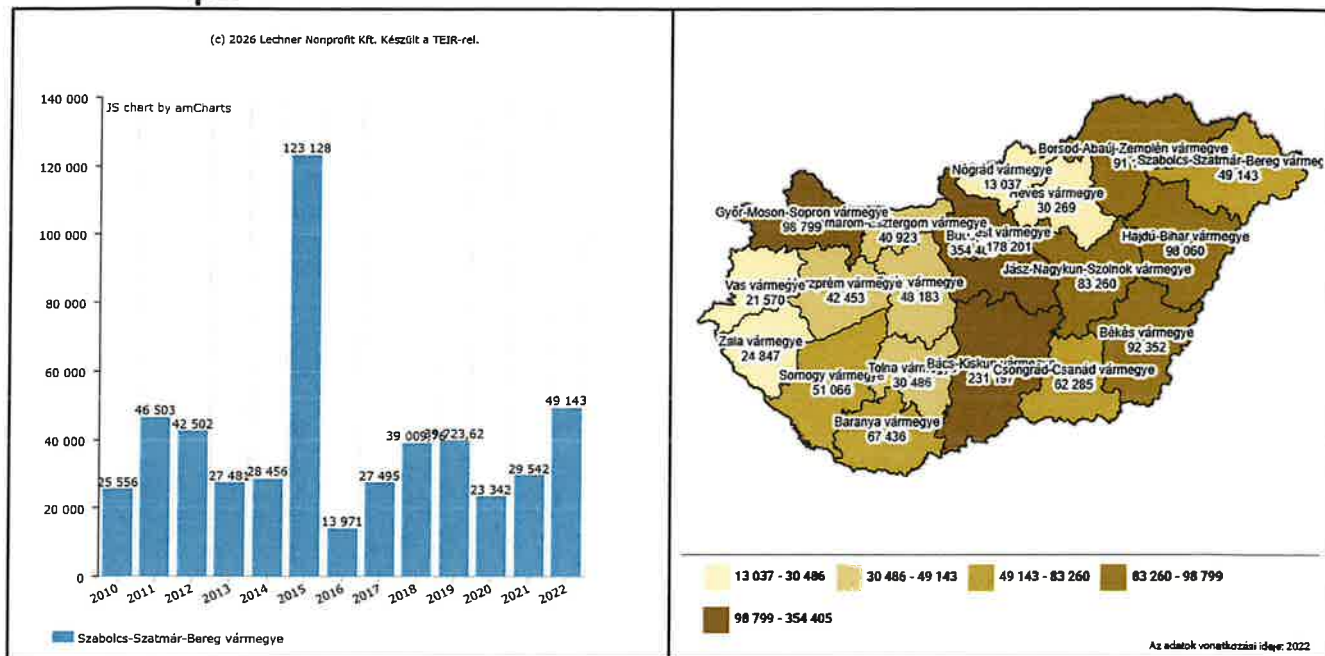
Nemzetgazdasági beruházások teljesítményértéke; Építőipar (TEÁOR08: F) (teljeskörű+adóadattal pótoló adatok) (millió Ft) KSH - Központi Statisztikai Hivatal



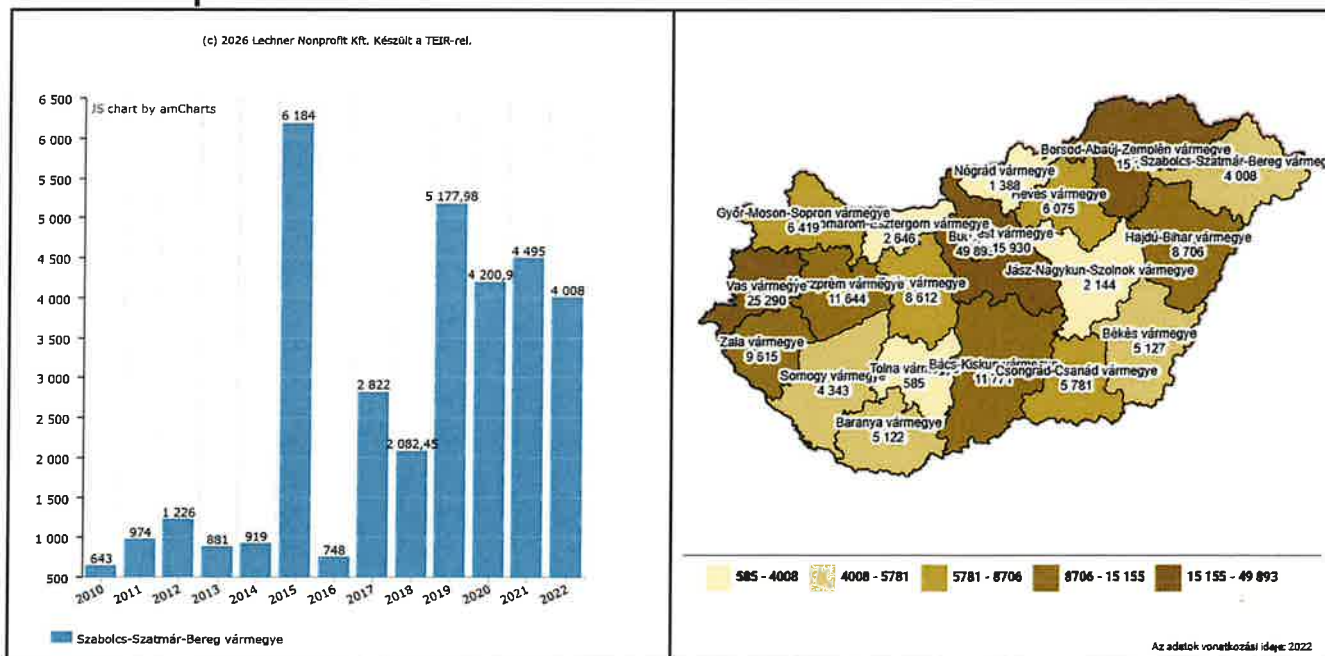
Nemzetgazdasági beruházások teljesítményértéke; Kereskedelem, gépjárműjavítás (TEÁOR08: G) (teljeskörű+adóadattal pótoló adatok) (millió Ft) KSH - Központi Statisztikai Hivatal



Nemzetgazdasági beruházások teljesítményértéke; Szállítás, raktározás (TEÁOR08: H) (teljeskörű+adóadattal pótolta adatok) (millió Ft) KSH - Központi Statisztikai Hivatal

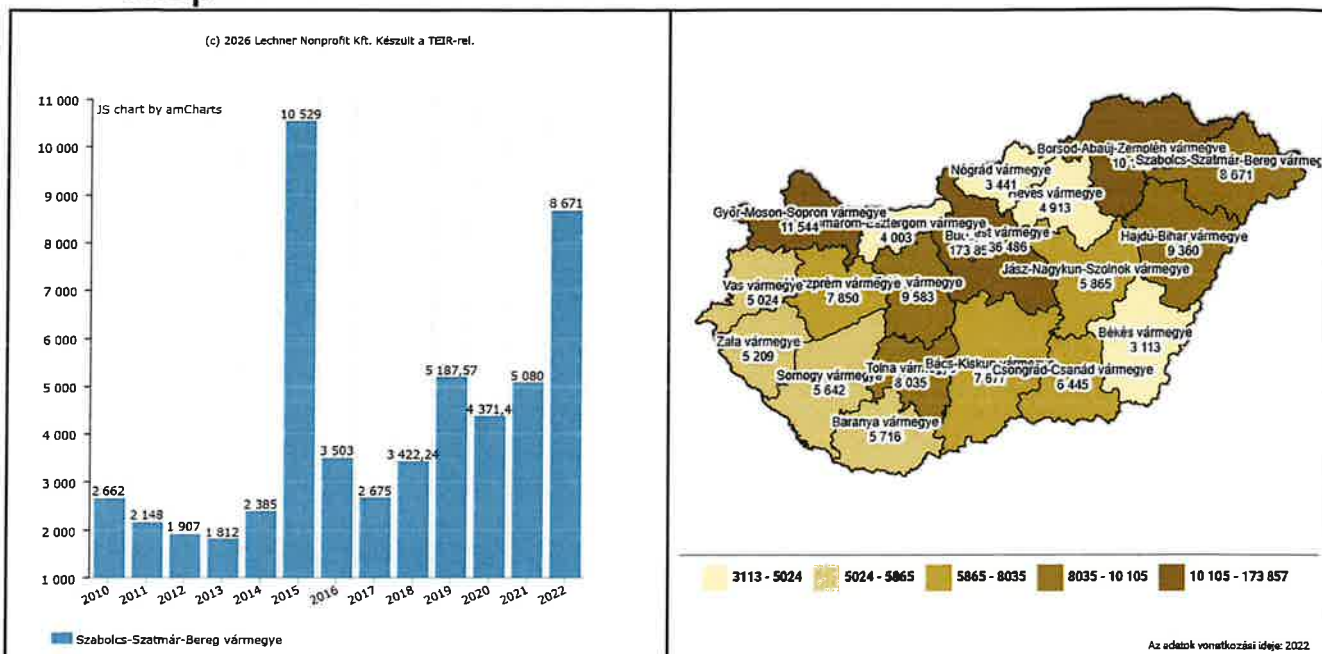


Nemzetgazdasági beruházások teljesítményértéke; Szálláshely-szolgáltatás, vendéglátás (TEÁOR08: I) (teljeskörű+adóadattal pótolta adatok) (millió Ft) KSH - Központi Statisztikai Hivatal



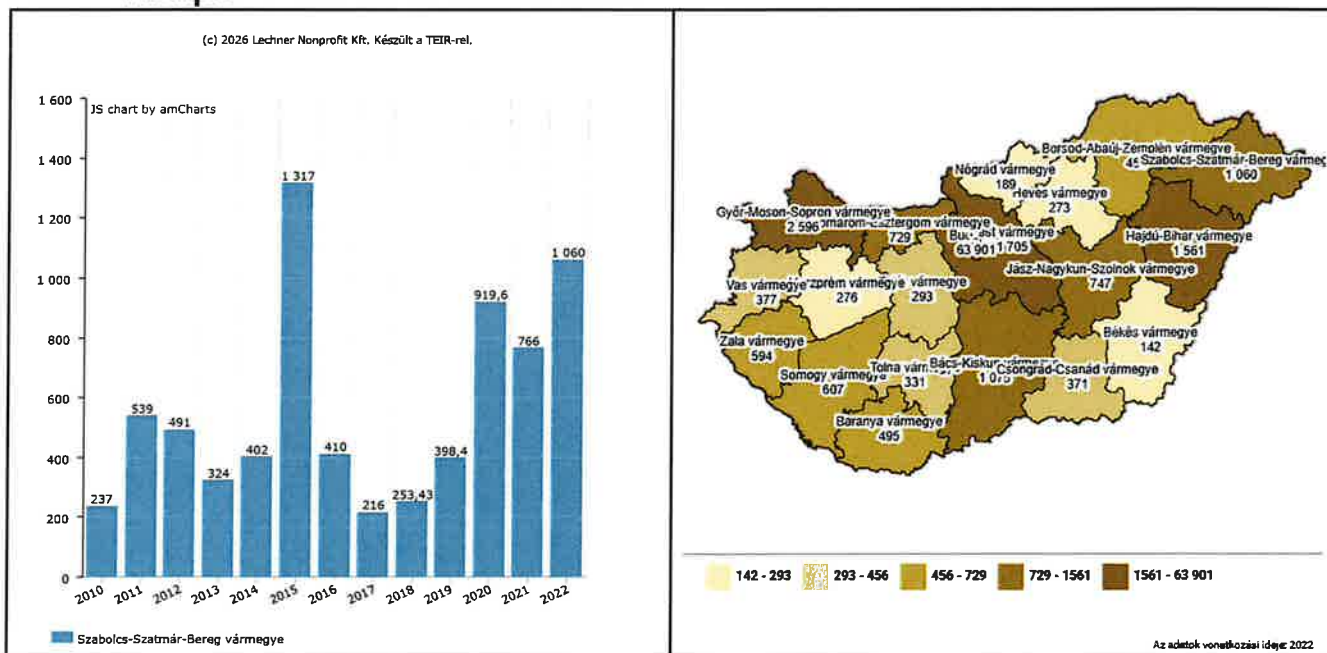
Nemzetgazdasági beruházások teljesítményértéke; Információ, kommunikáció (TEÁOR08: J) (teljeskörű+adóadattal pótolta adatok) (millió Ft)

KSH - Központi Statisztikai Hivatal



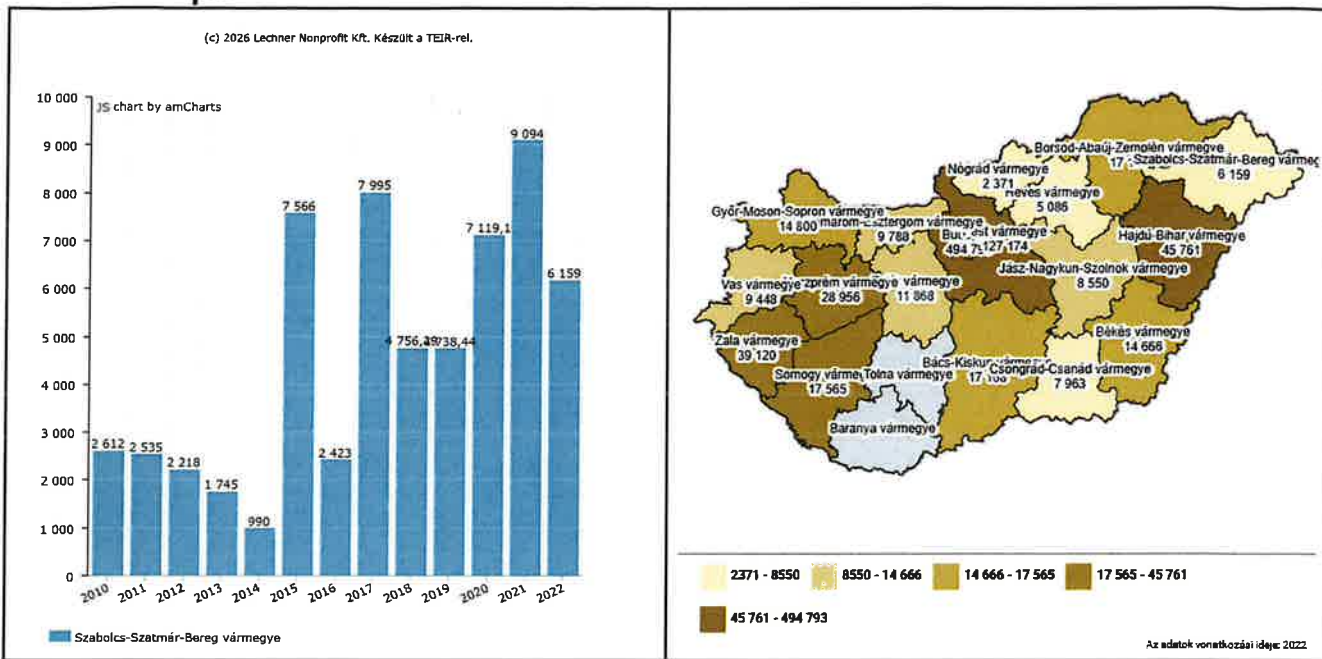
Nemzetgazdasági beruházások teljesítményértéke; Pénzügyi, biztosítási tevékenység (TEÁOR08: K) (teljeskörű+adóadattal pótolta adatok) (millió Ft)

KSH - Központi Statisztikai Hivatal



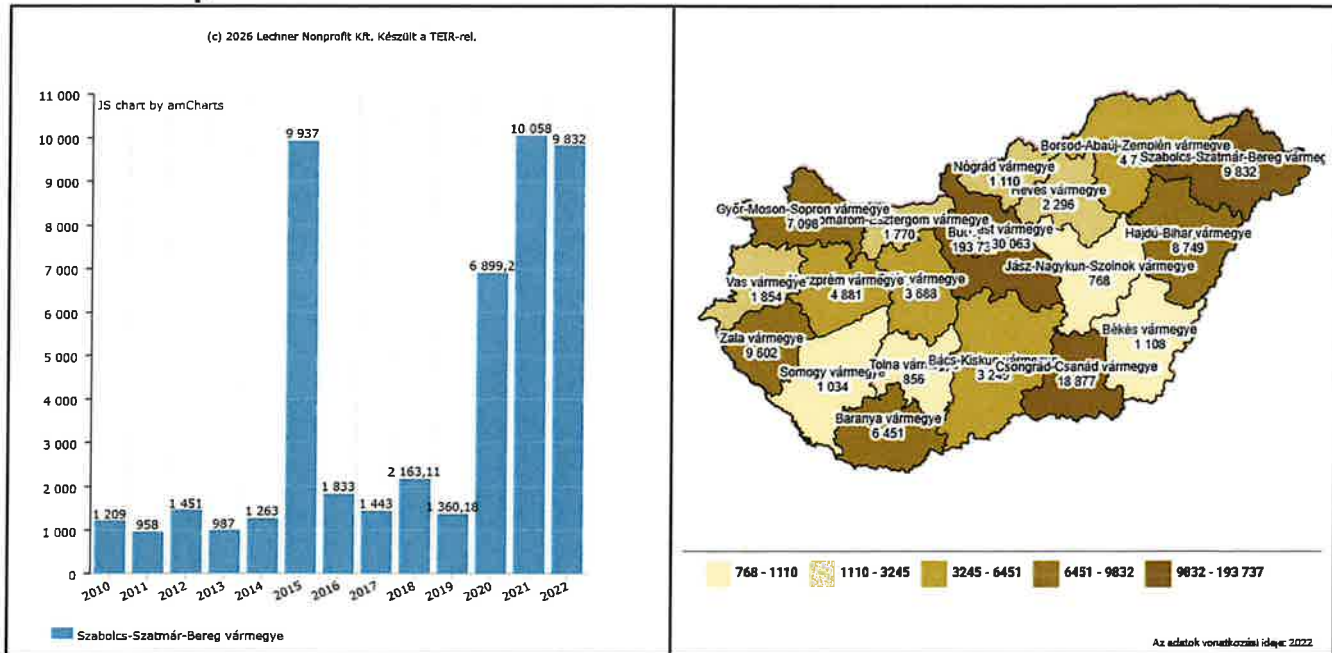
Nemzetgazdasági beruházások teljesítményértéke; Ingatlanügyletek (TEÁOR08: L) (teljeskörű+adóadattal pótoló adatok) (millió Ft)

KSH - Központi Statisztikai Hivatal

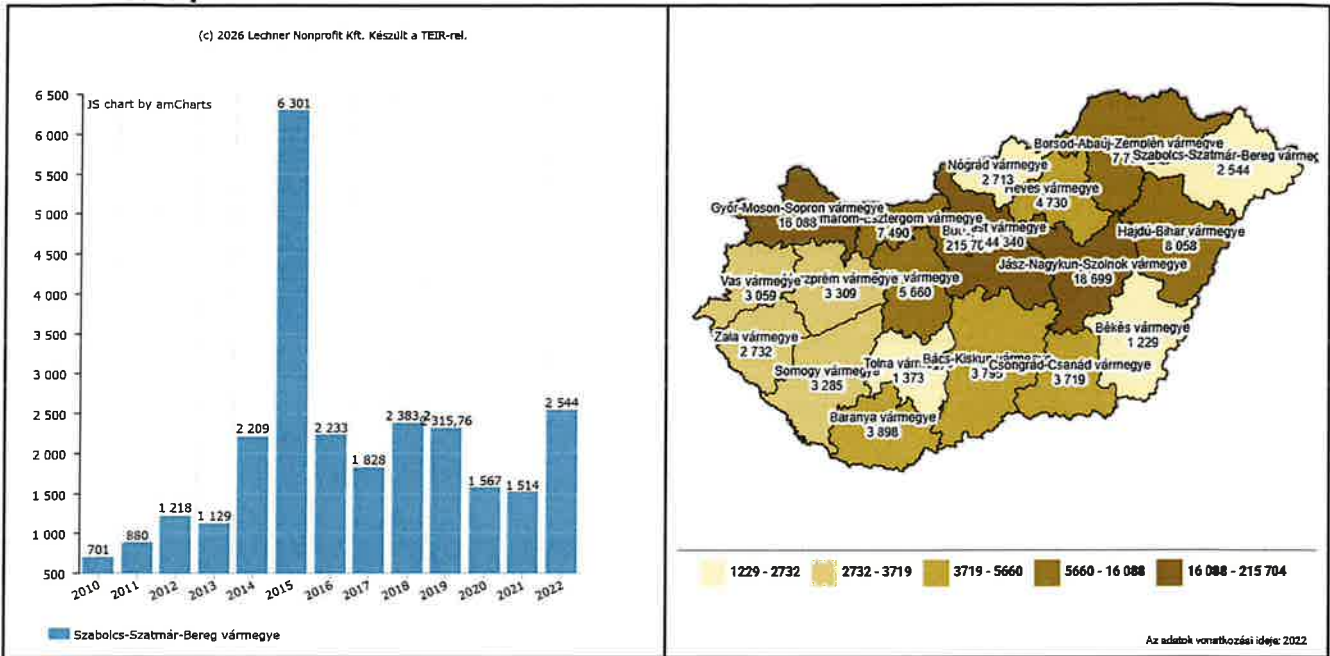


Nemzetgazdasági beruházások teljesítményértéke; Szakmai, tudományos, műszaki tevékenység (TEÁOR08: M) (teljeskörű +adóadattal pótoló adatok) (millió Ft)

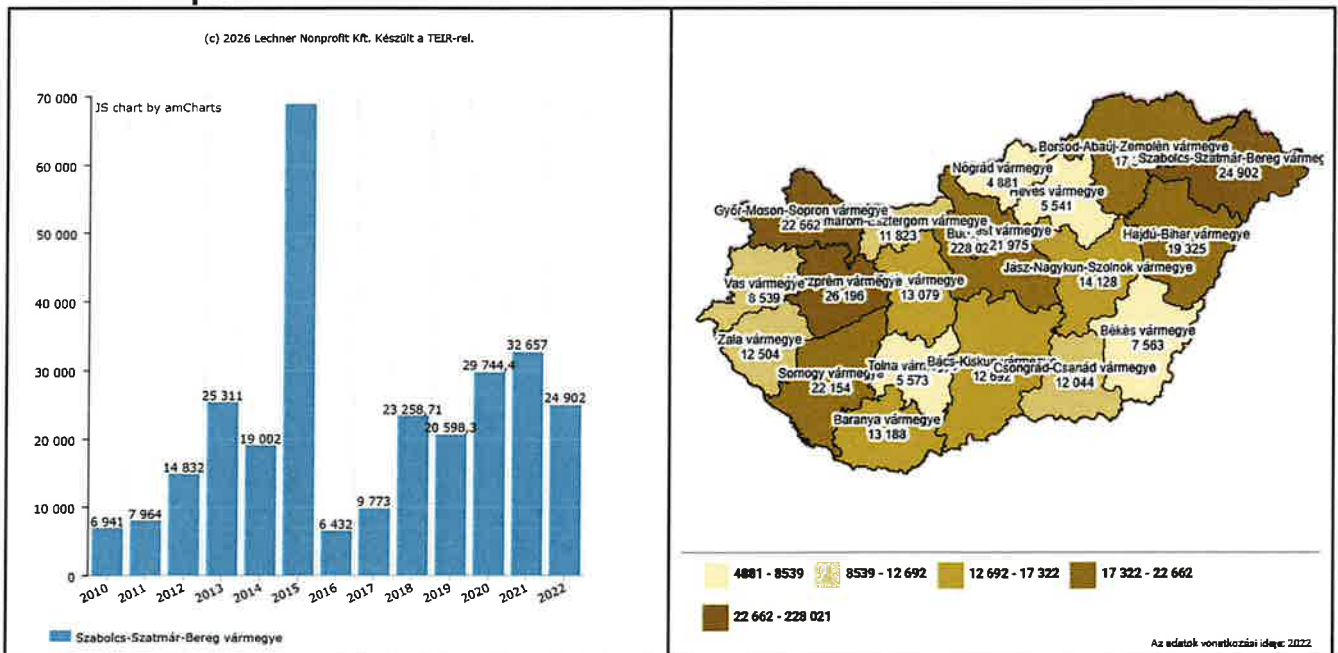
KSH - Központi Statisztikai Hivatal



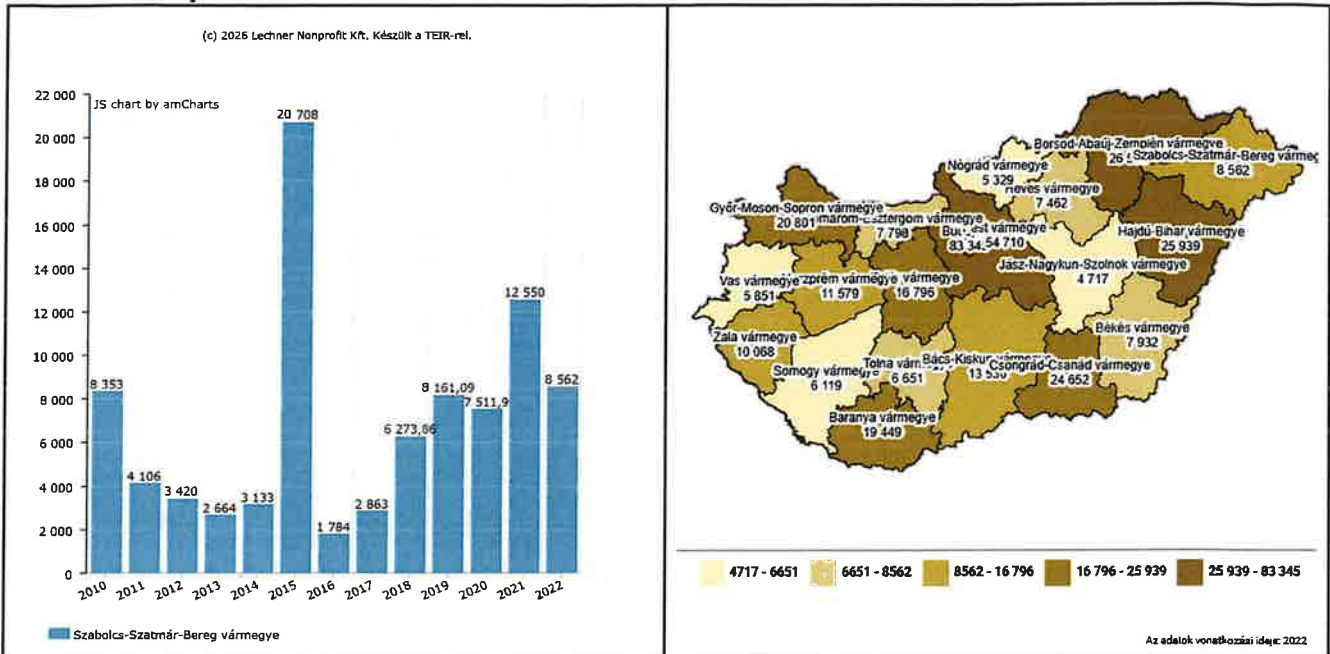
Nemzetgazdasági beruházások teljesítményértéke; Adminisztratív és szolgáltatást támogató tevékenység (TEÁOR08: N) (teljeskörű +adóadattal pótoltt adatok) (millió Ft)
KSH - Központi Statisztikai Hivatal



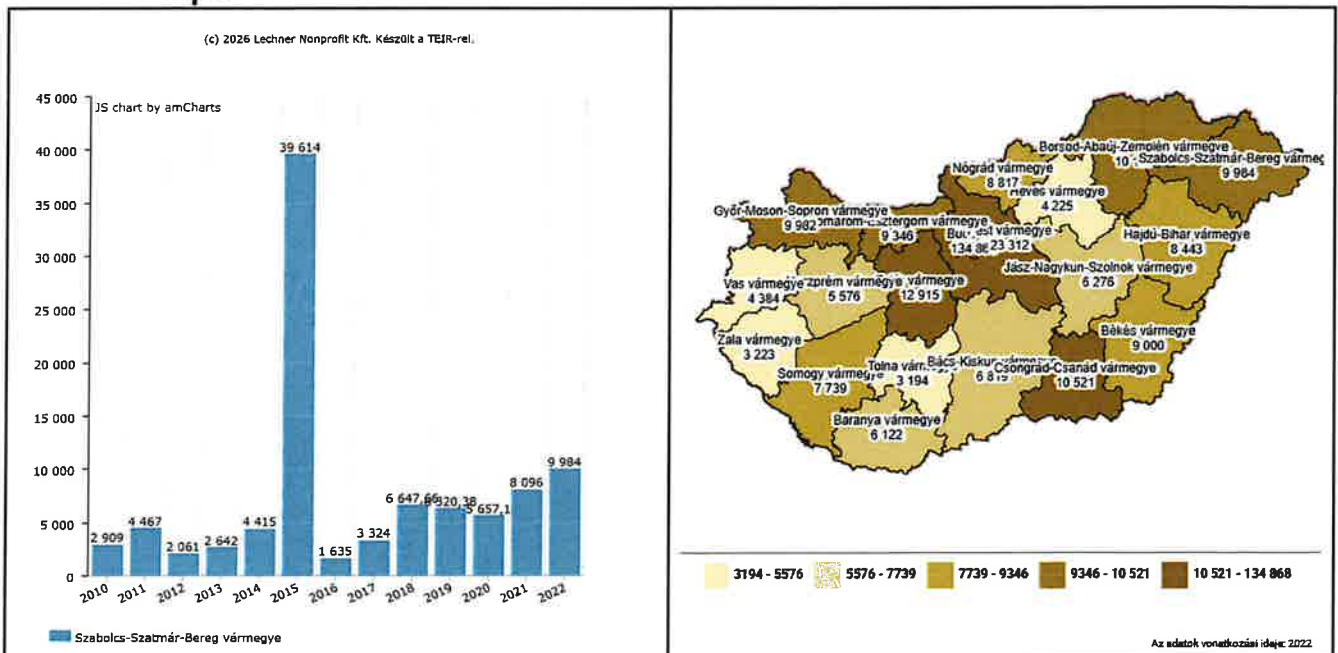
Nemzetgazdasági beruházások teljesítményértéke; Közigazgatás, védelem, kötelező társadalombiztosítás (TEÁOR08: O) (a beruházás helye szerint, (teljeskörű+adóadattal pótoltt adatok)) (millió Ft)
KSH - Központi Statisztikai Hivatal



Nemzetgazdasági beruházások teljesítményértéke; Oktatás (TEÁOR08: P) (teljeskörű+adóadattal pótoló adatok) (millió Ft) KSH - Központi Statisztikai Hivatal

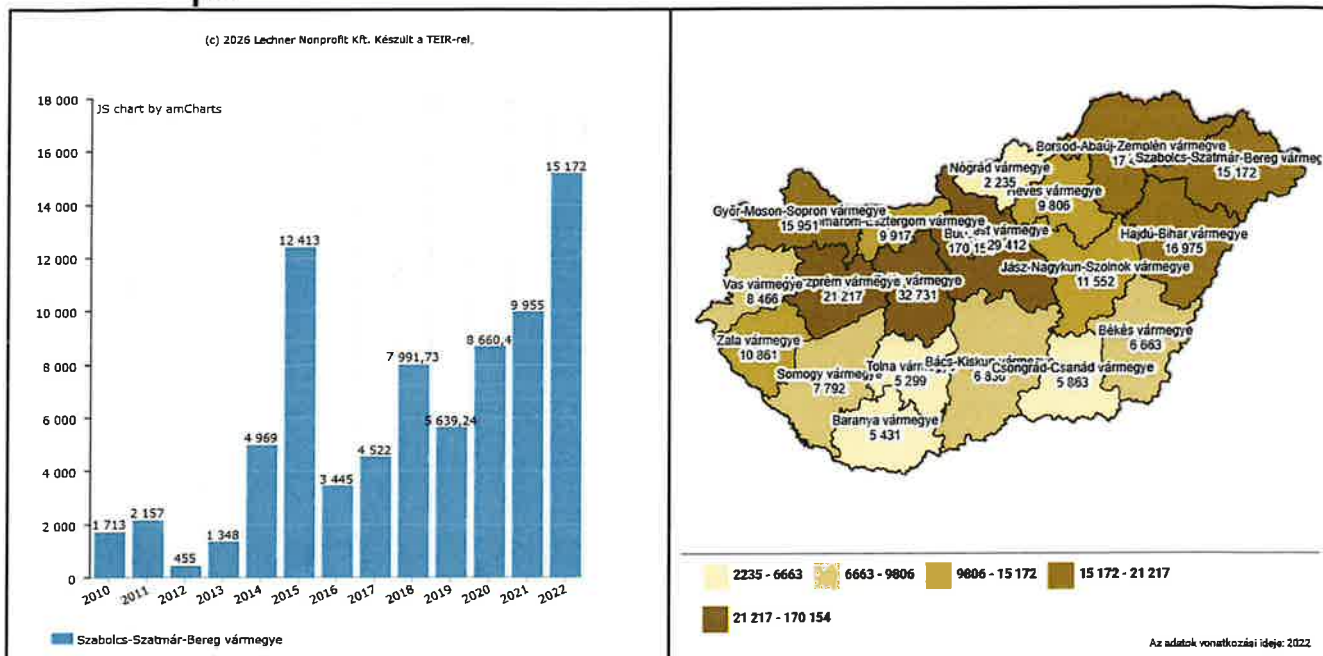


Nemzetgazdasági beruházások teljesítményértéke; Humán-egészségügyi, szociális ellátás (TEÁOR08: Q) (teljeskörű+adóadattal pótoló adatok) (millió Ft) KSH - Központi Statisztikai Hivatal



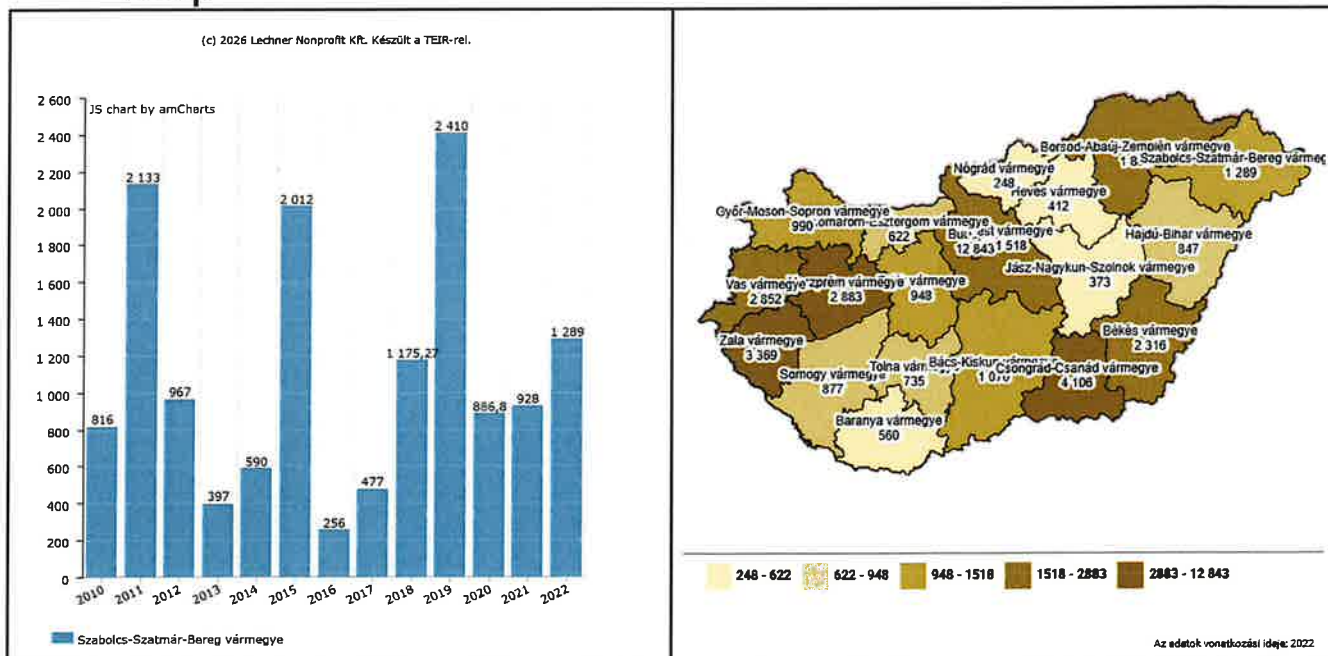
Nemzetgazdasági beruházások teljesítményértéke; Művészet, szórakoztatás, szabadidő (TEÁOR08: R) (teljeskörű+adóadattal pótoló adatok) (millió Ft)

KSH - Központi Statisztikai Hivatal

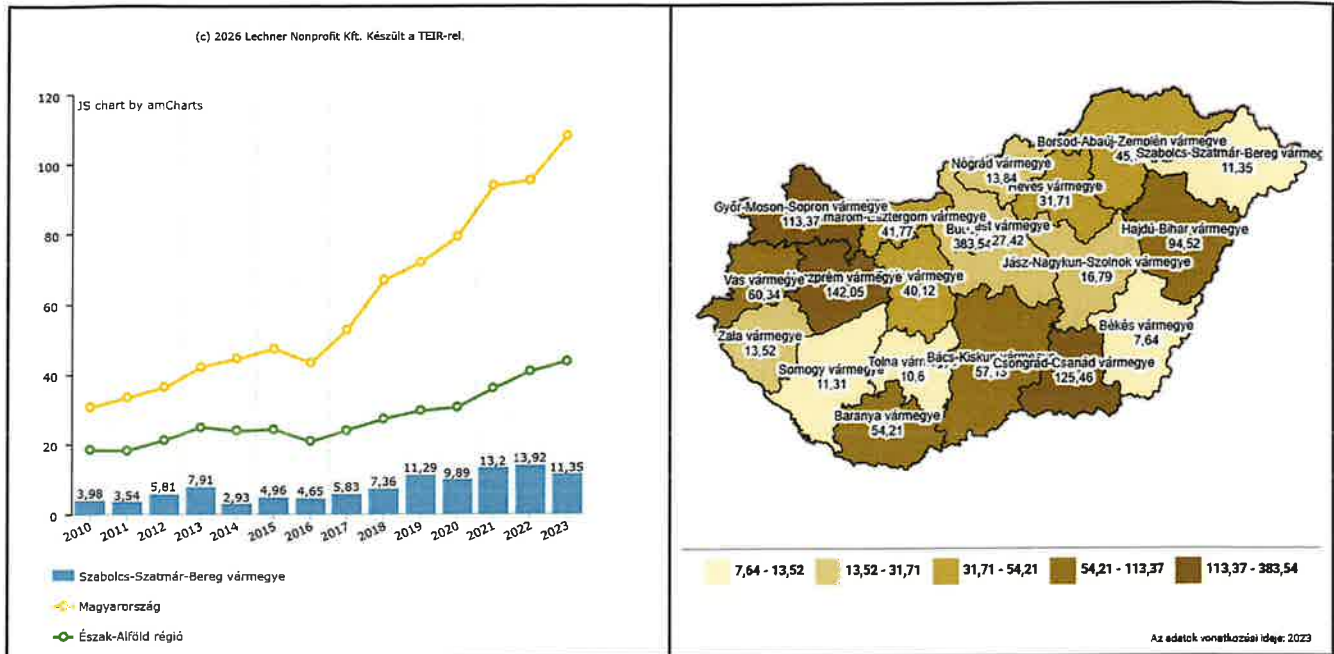


Nemzetgazdasági beruházások teljesítményértéke; Egyéb szolgáltatás (TEÁOR08: S) (teljeskörű+adóadattal pótoló adatok) (millió Ft)

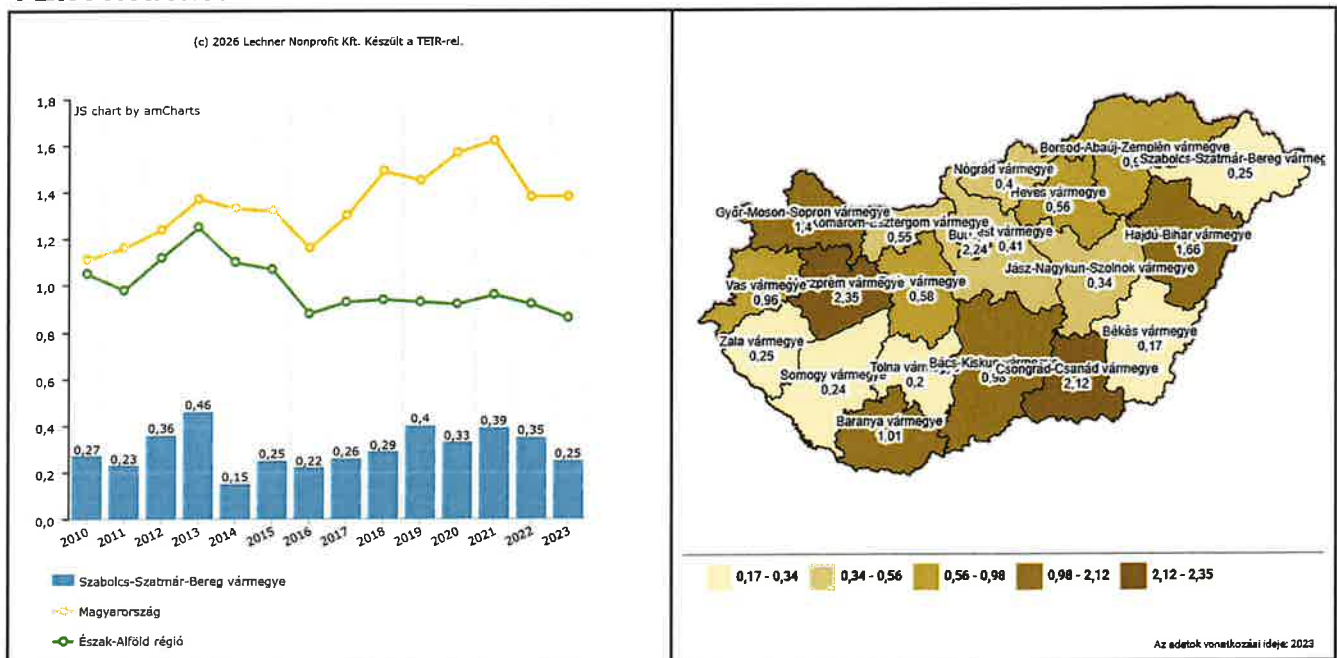
KSH - Központi Statisztikai Hivatal



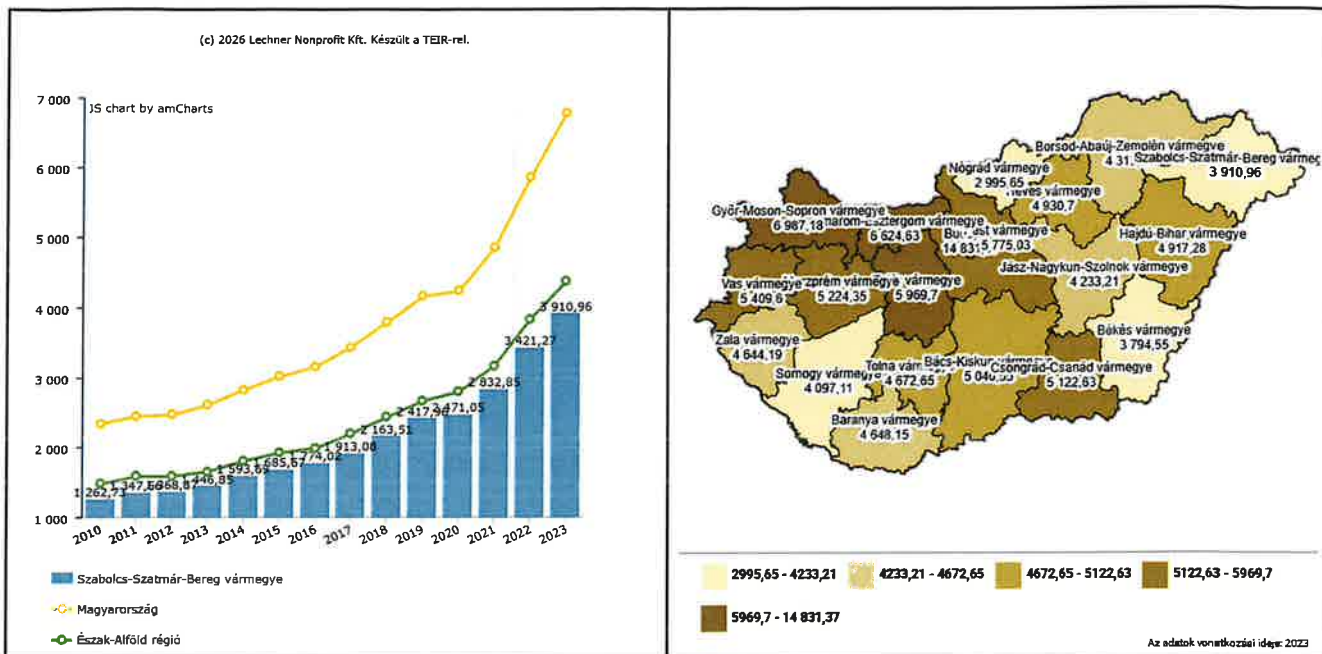
Kutató-fejlesztő helyek K+F ráfordítása, 1000 lakosra (1000 Ft) TEIR mutatók



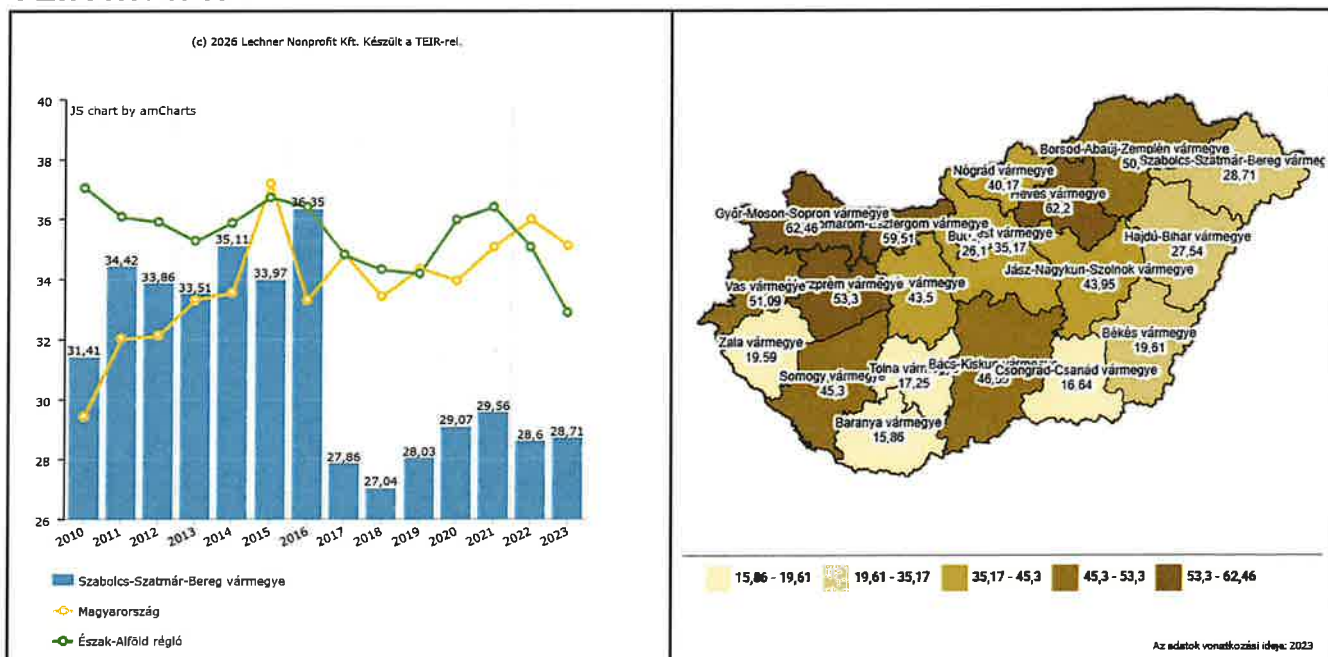
Kutató-fejlesztő helyek K+F ráfordításai a GDP százalékában (százalék) TEIR mutatók



Egy főre jutó bruttó hozzáadott érték (1000 Ft) TEIR mutatók

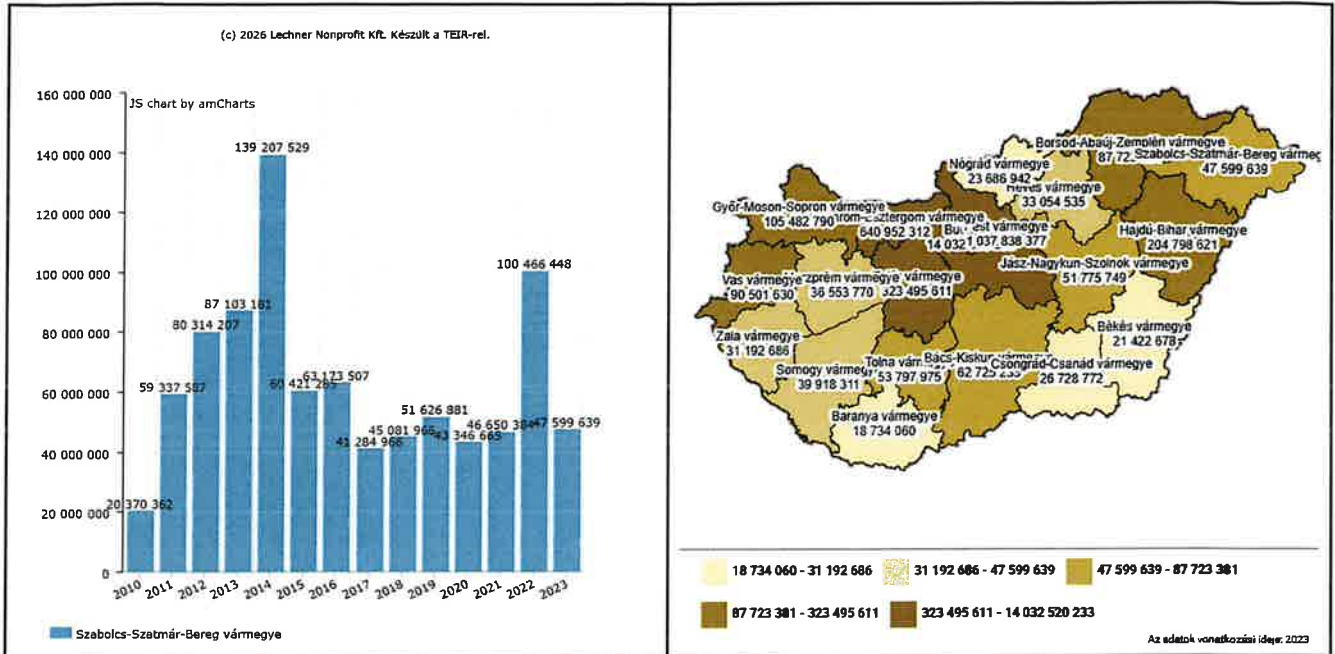


Export aránya az értékesítés nettó árbevételből (százalék) TEIR mutatók



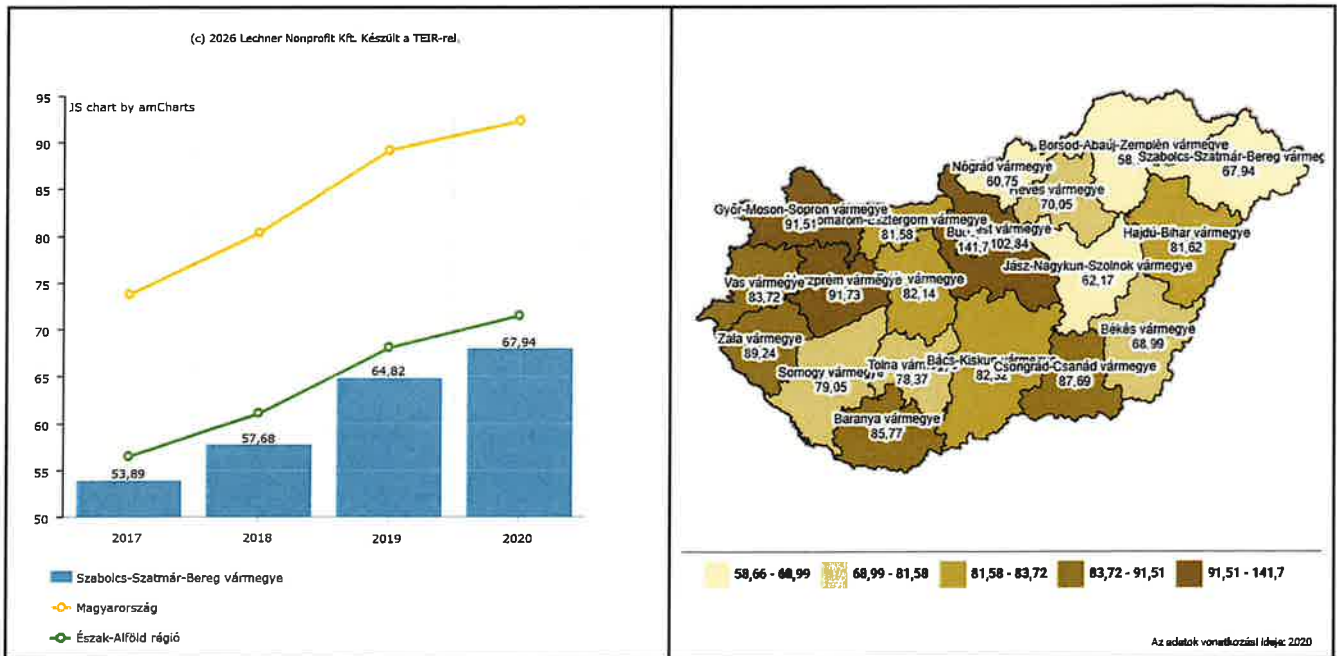
Jegyzett tőkéből: Külföldi tulajdon (TAO mérlegadatok; magyar számviteli szabályok szerint adózók) (1000 Ft)

NAV - Nemzeti Adó- és Vámhivatal

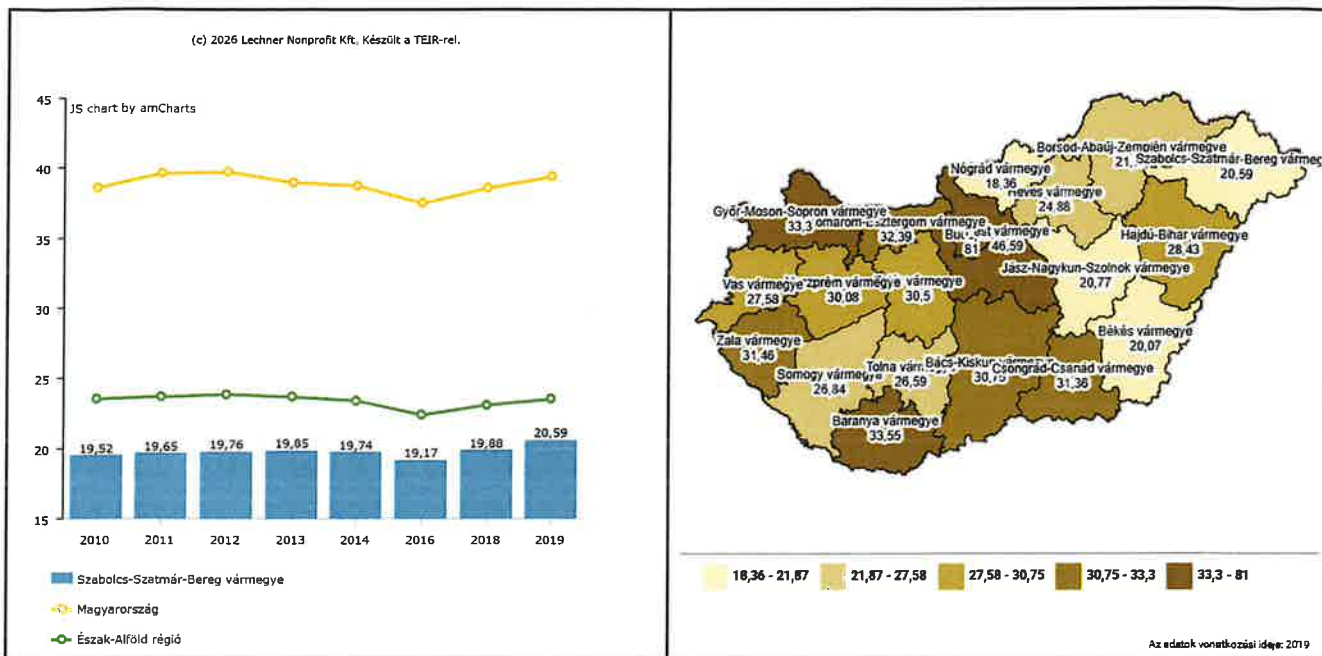


Működő vállalkozás, 1000 lakosra (db)

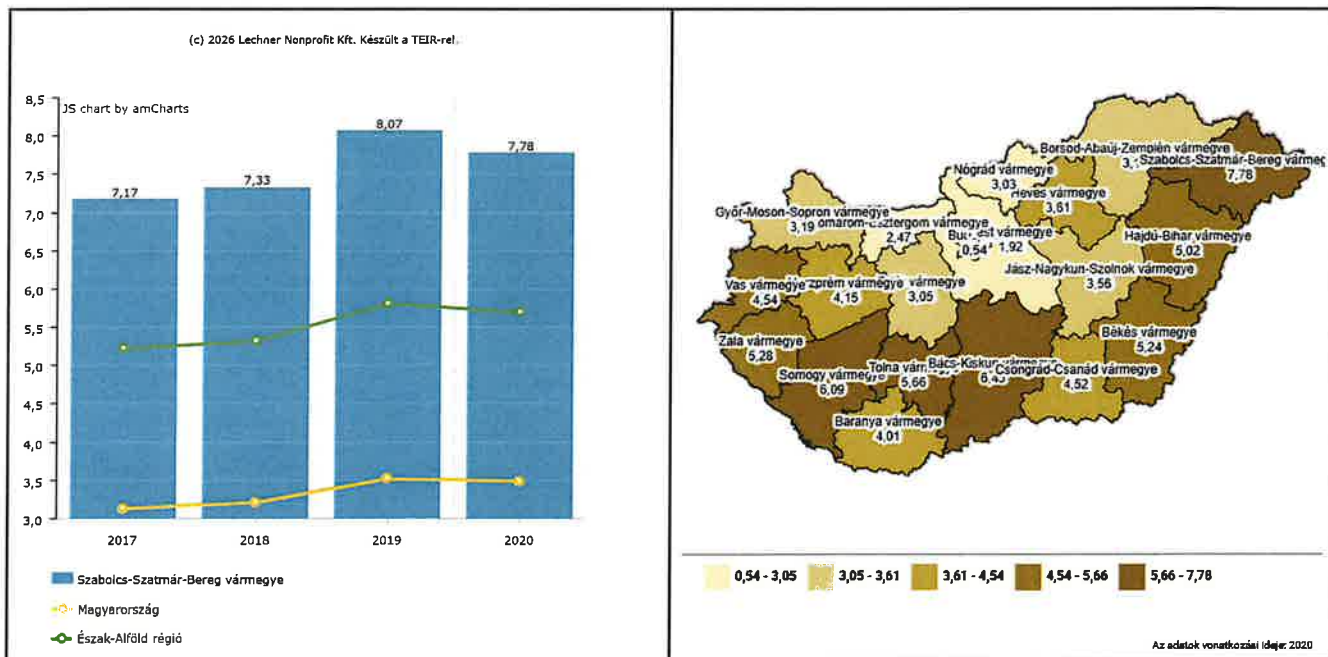
TEIR mutatók



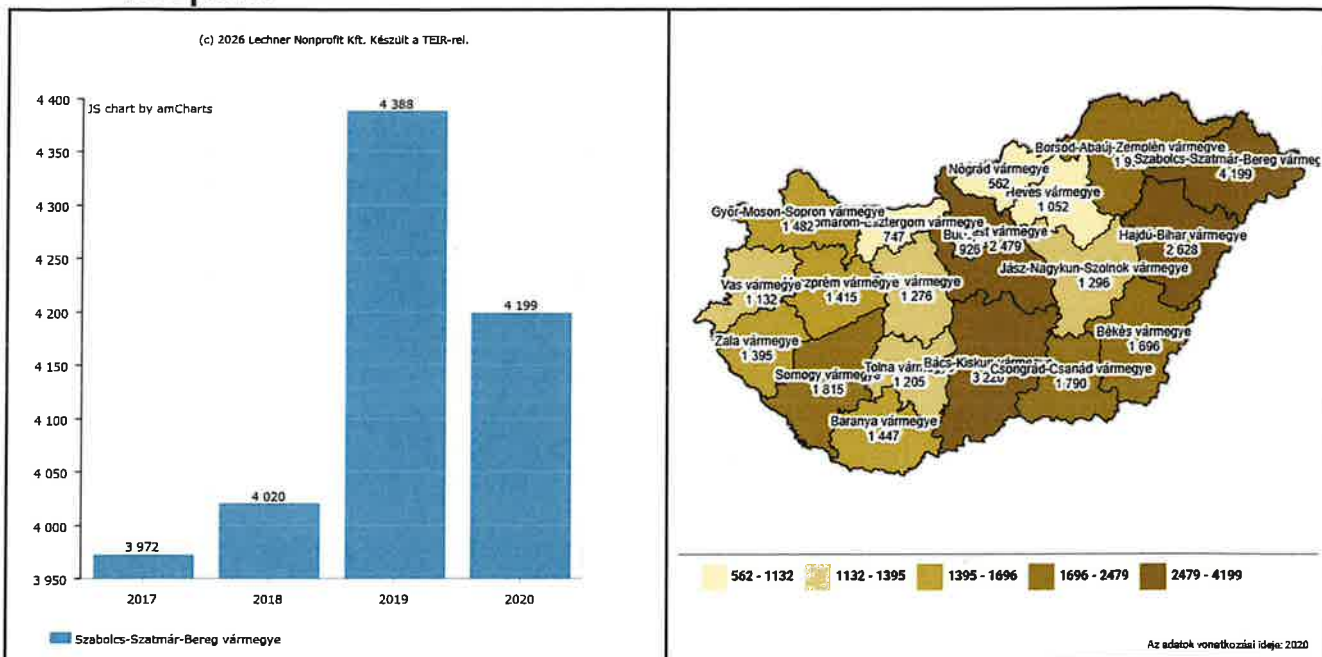
Működő társas vállalkozás, 1000 lakosra (db) TEIR mutatók



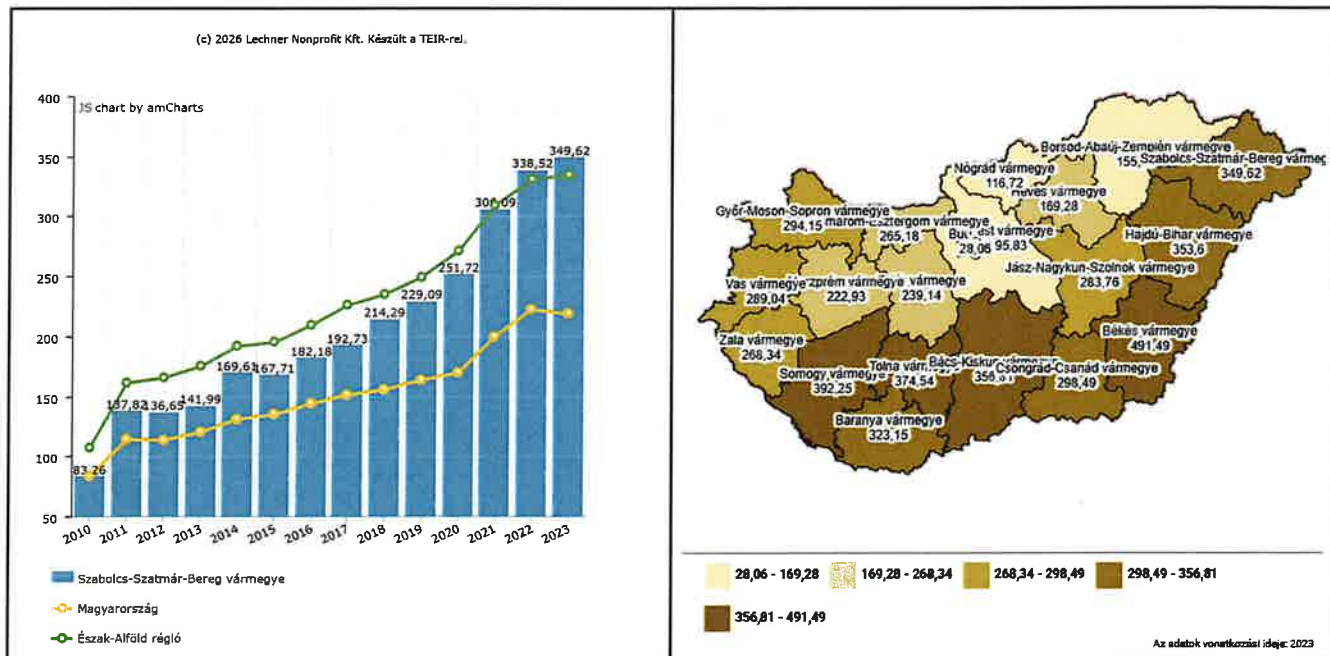
Működő mezőgazdasági vállalkozás, 1000 lakosra (db) TEIR mutatók



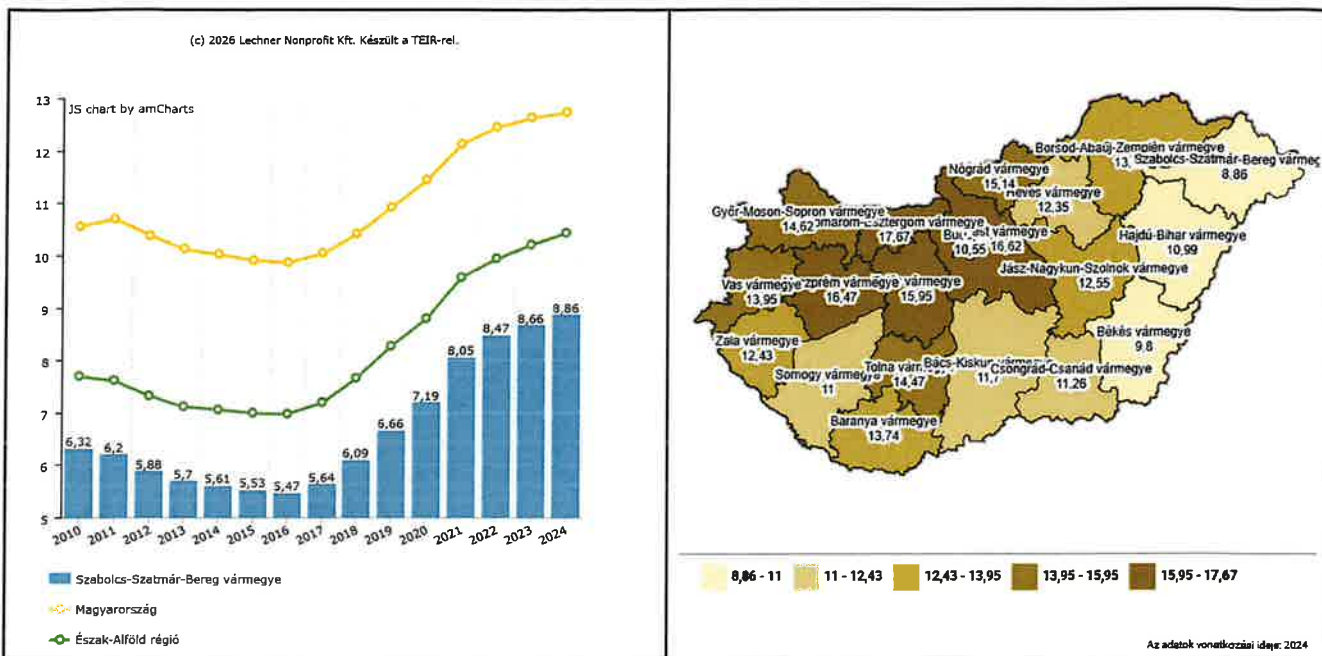
Működő vállalkozás; Mezőgazdaság, erdőgazdálkodás, halászat (TEÁOR08: A)(nonprofit gazdasági társaságokkal együtt az év során, vállalkozási demográfia szerint)(GFO14) (db)
KSH - Központi Statisztikai Hivatal



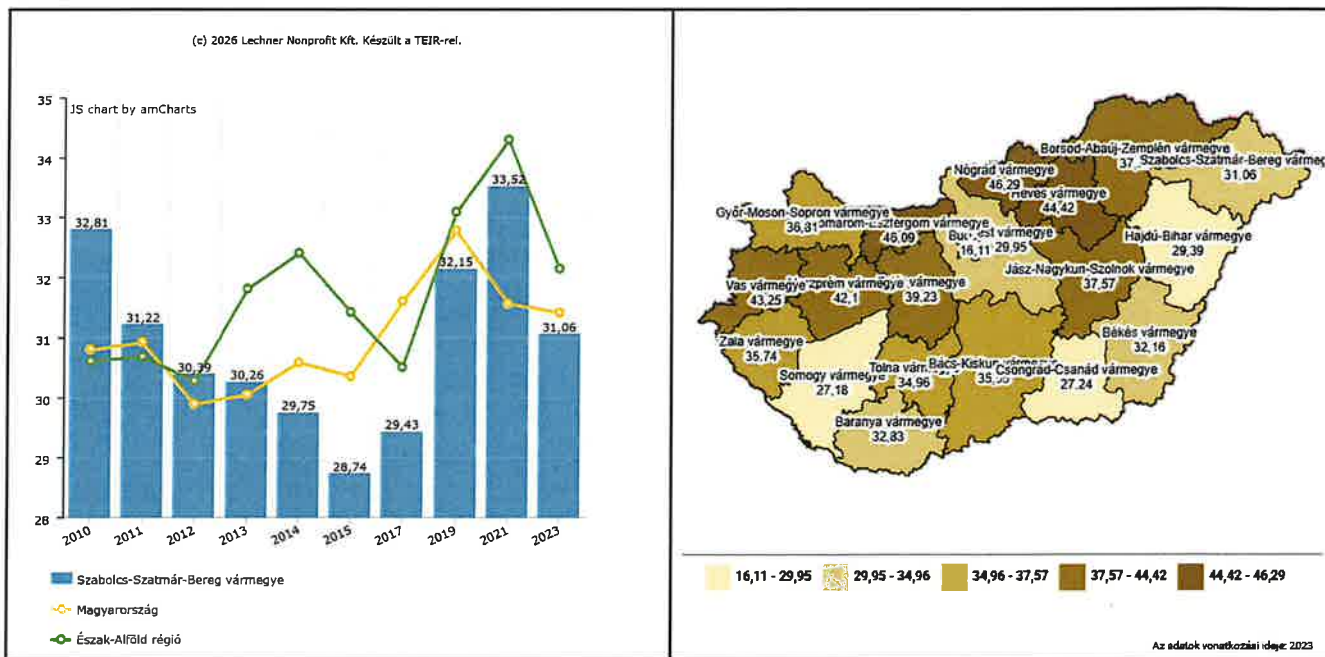
Egy főre jutó bruttó hozzáadott érték; Mezőgazdaság, vad-, erdő-, halgazdálkodás (1000 Ft)
TEIR mutatók



Ipar-, építőiparban regisztrált vállalkozások aránya (százalék) TEIR mutatók

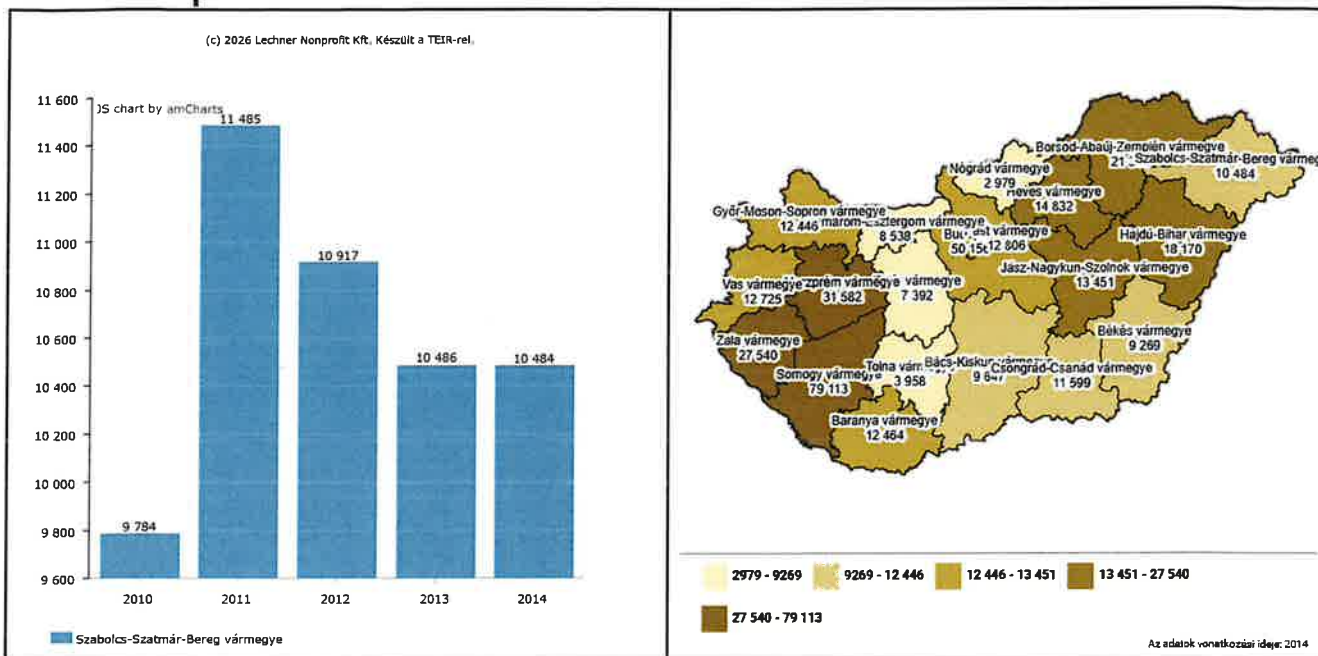


Ipar, építőiparban foglalkoztatottak aránya (15-64 évesek) (százalék) TEIR mutatók



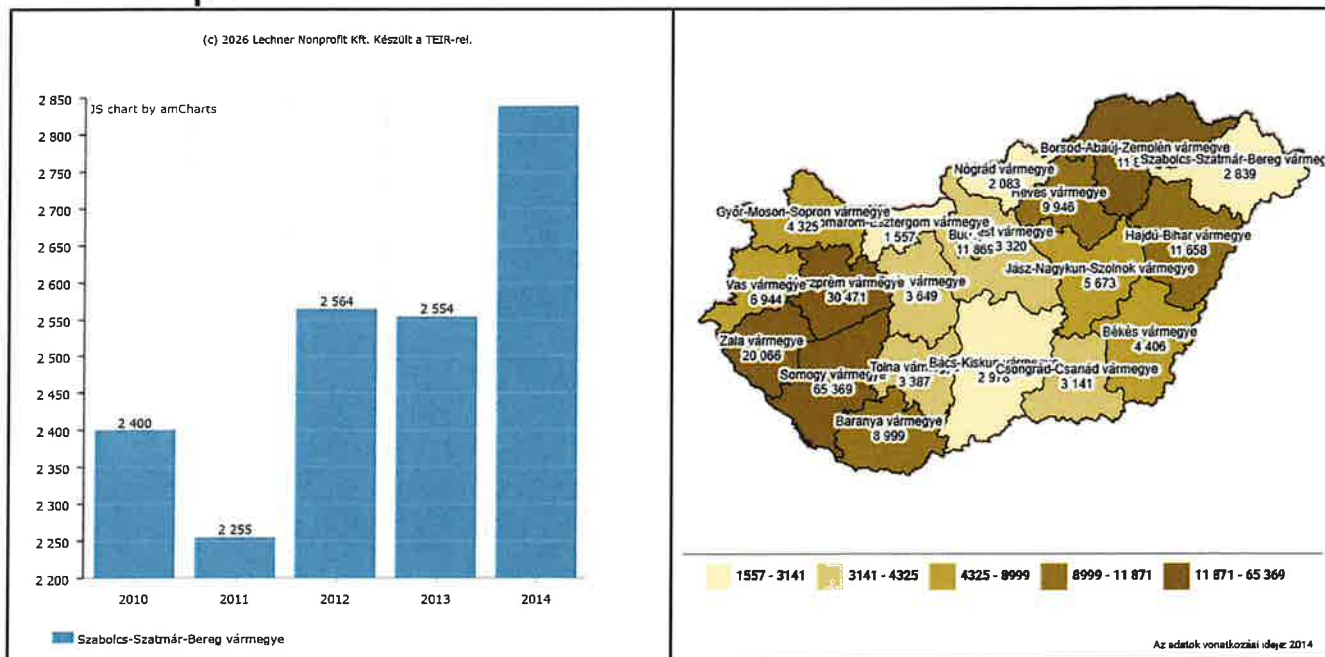
Összes kereskedelmi szálláshely szállásférőhelyei (db)

KSH - Központi Statisztikai Hivatal

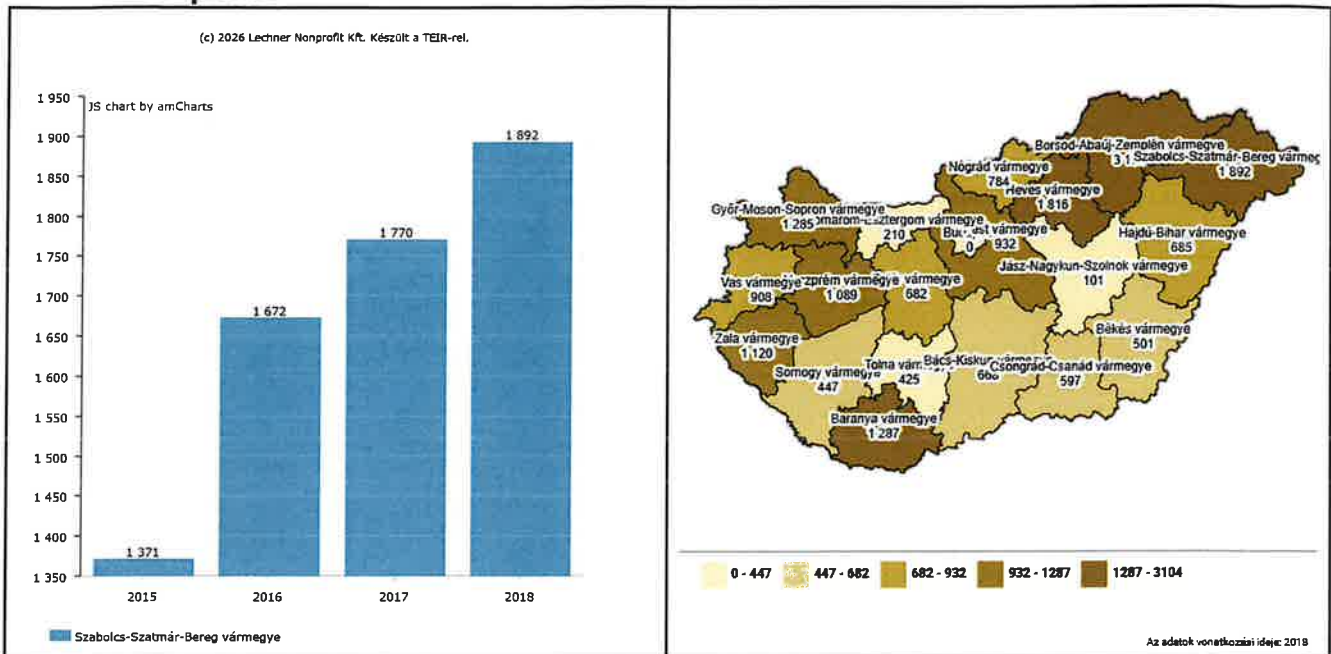


Egyéb szálláshelyek férőhelyei (db)

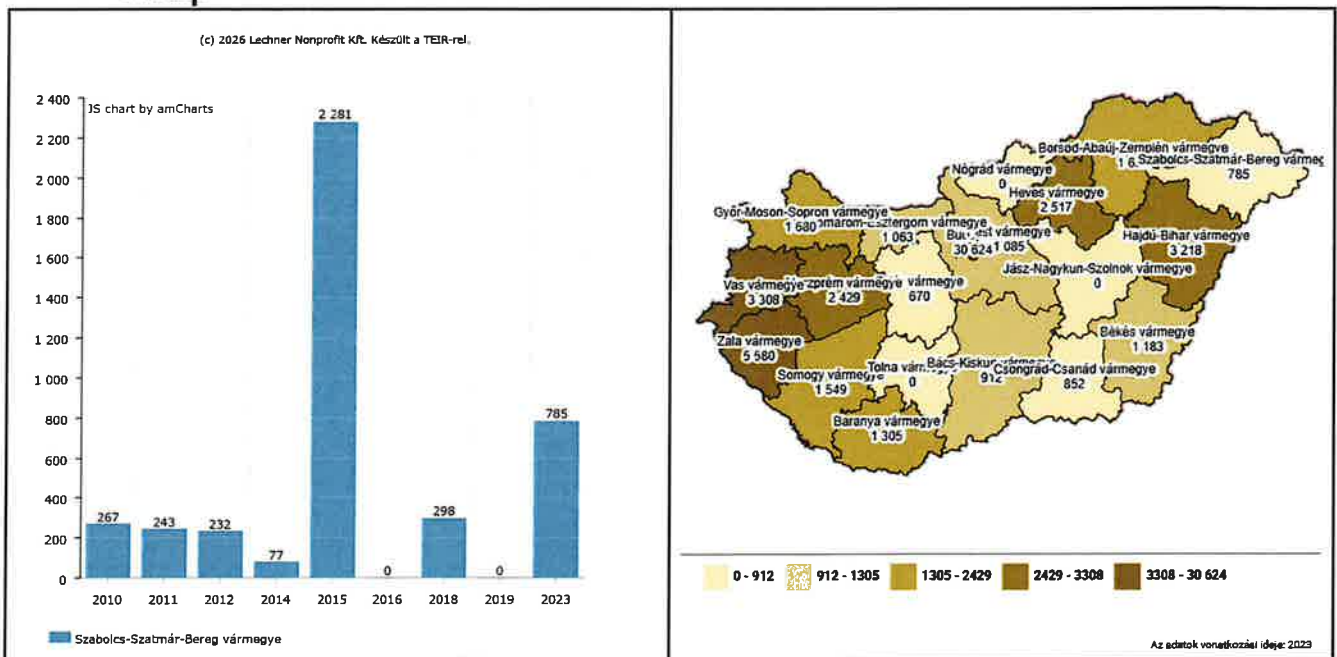
KSH - Központi Statisztikai Hivatal



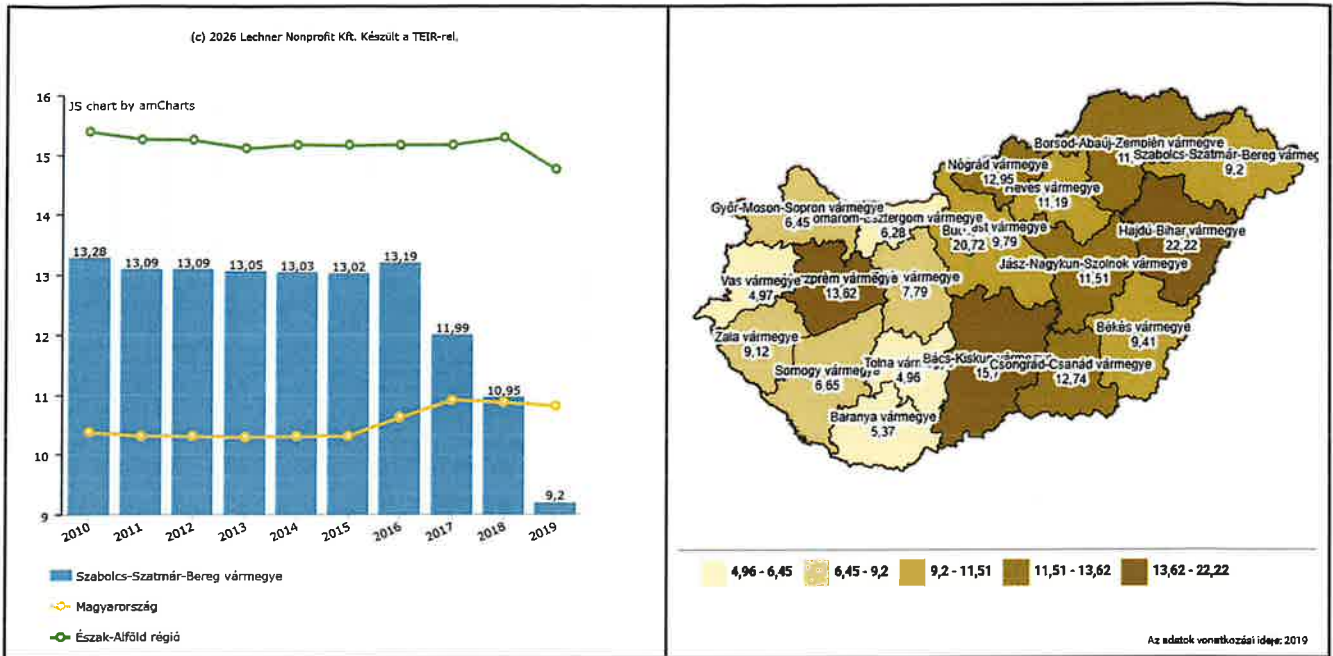
Falusi szállásadás férőhelyei (db) KSH - Központi Statisztikai Hivatal



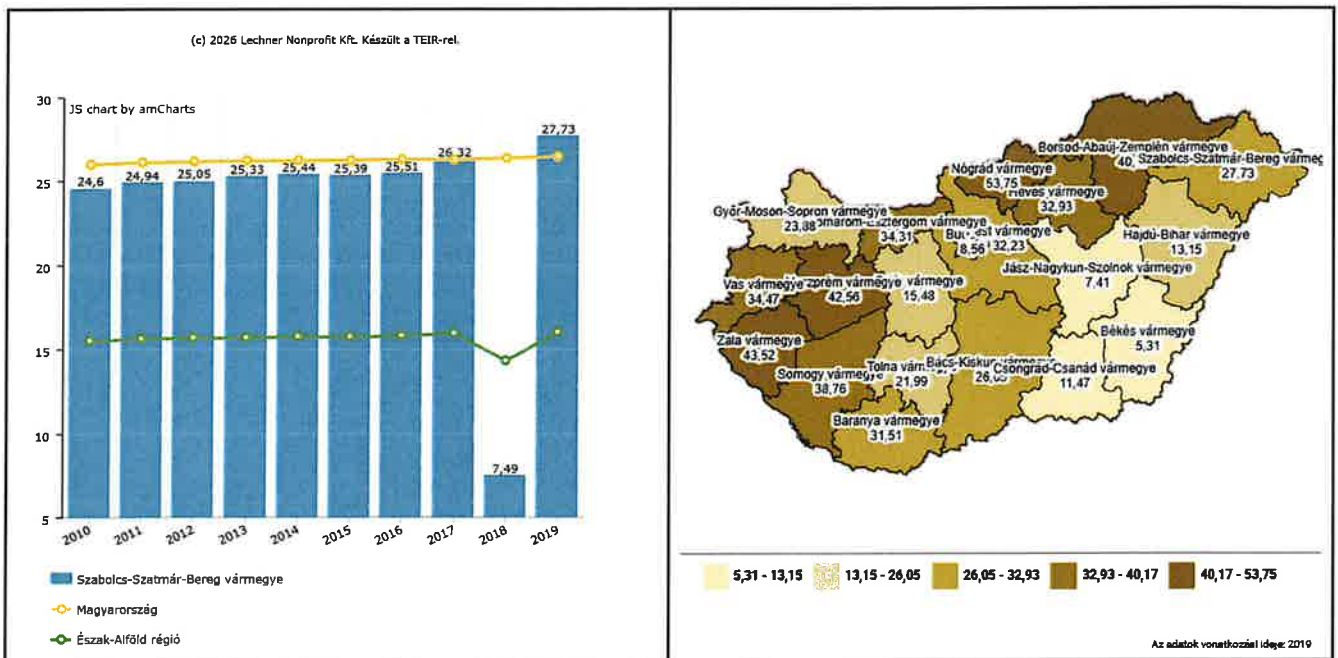
Szállodai szállásférőhely, 4* és 5*-os együtt (db) KSH - Központi Statisztikai Hivatal



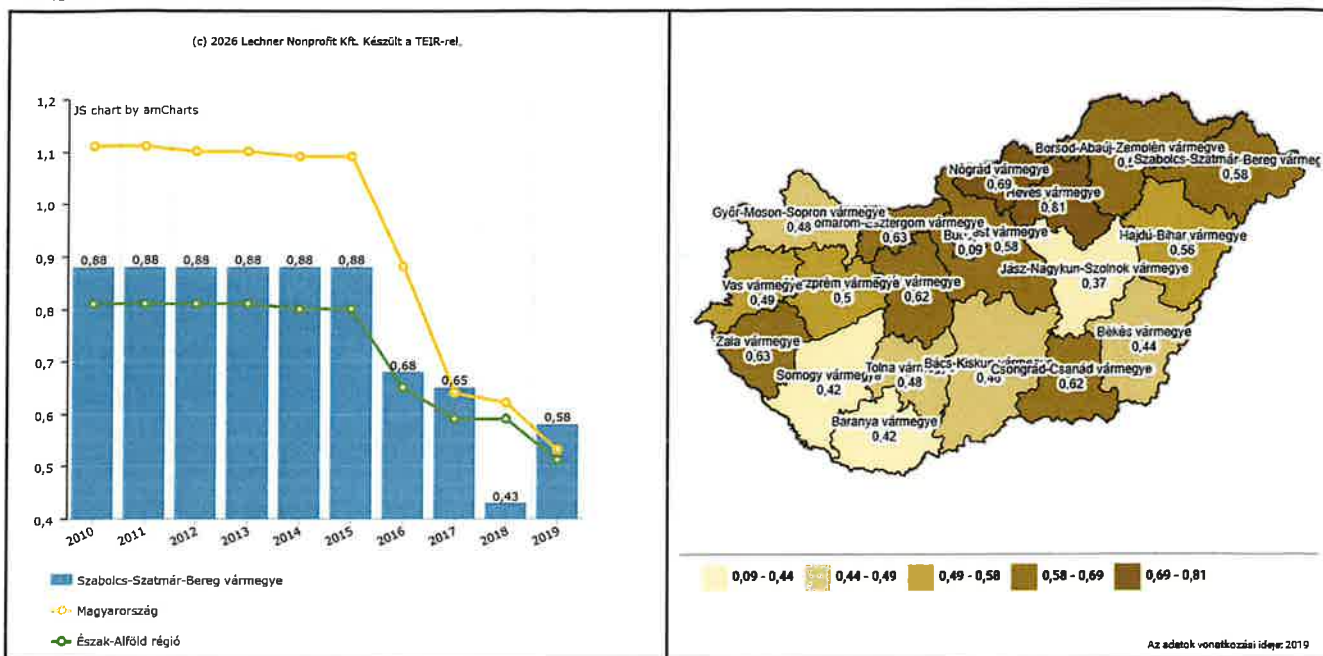
Gyepterület aránya a termőterületből (százalék) TEIR mutatók



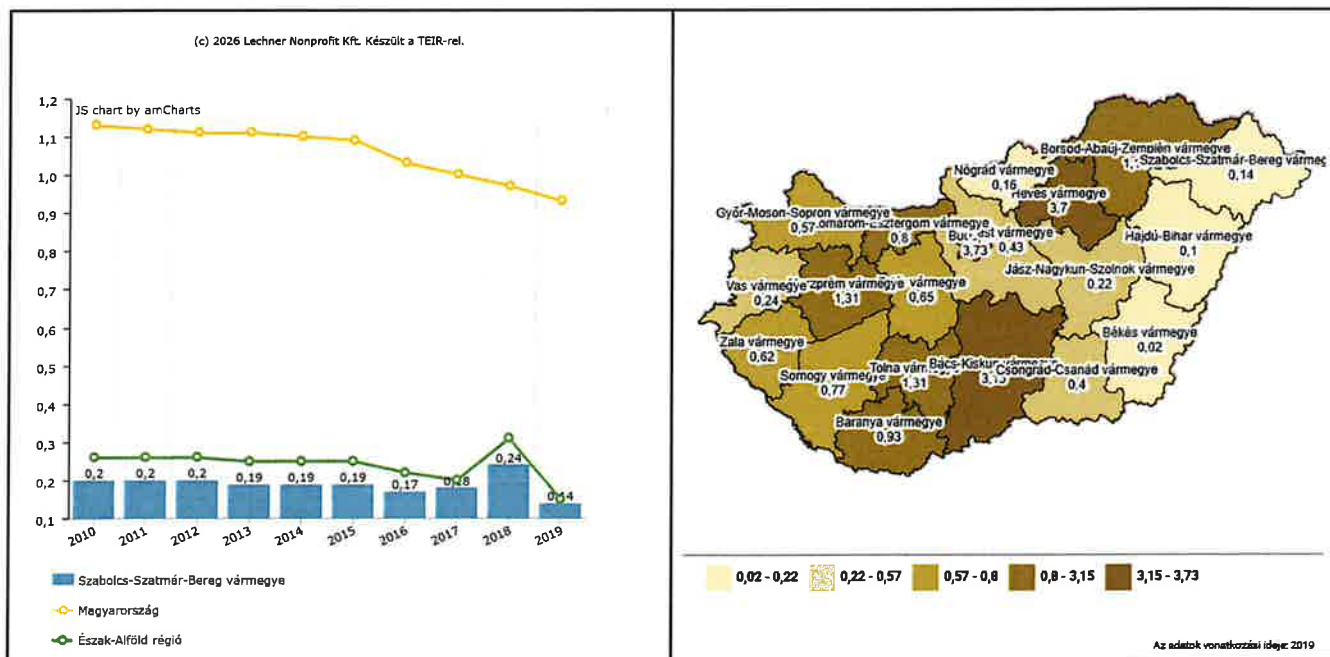
Erdőterület aránya a termőterületből (százalék) TEIR mutatók



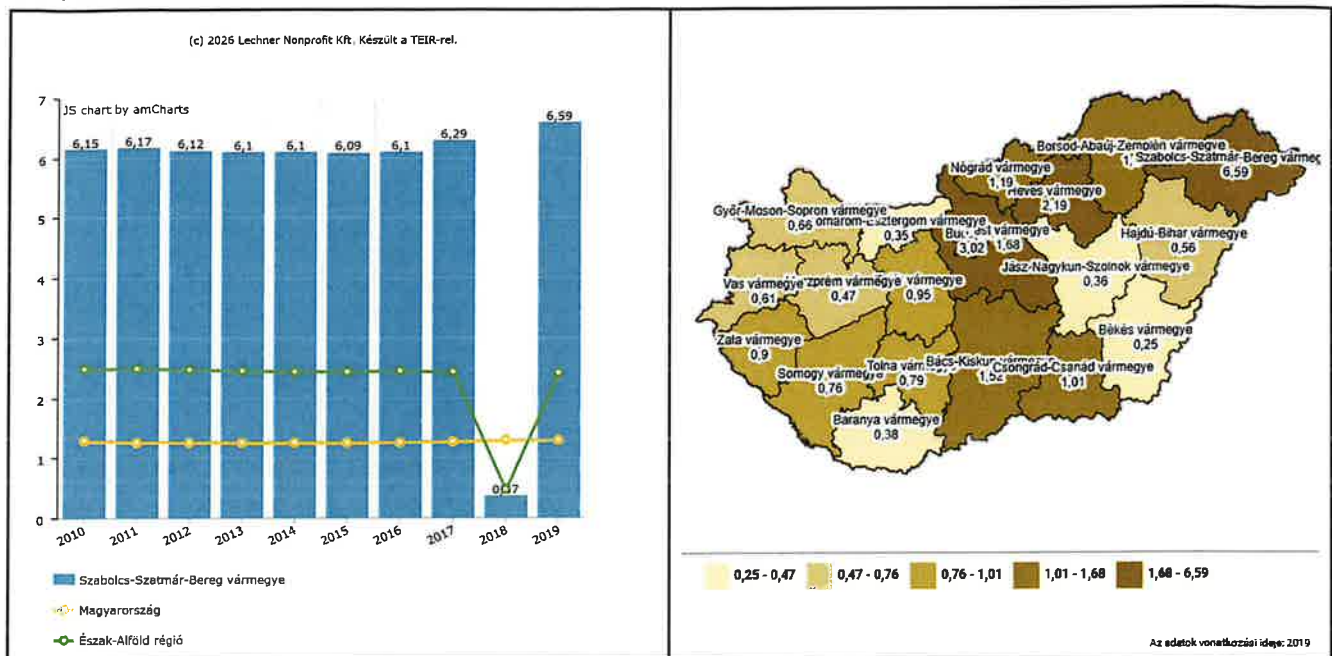
Konyhakert terület aránya a termőterületből (százalék) TEIR mutatók



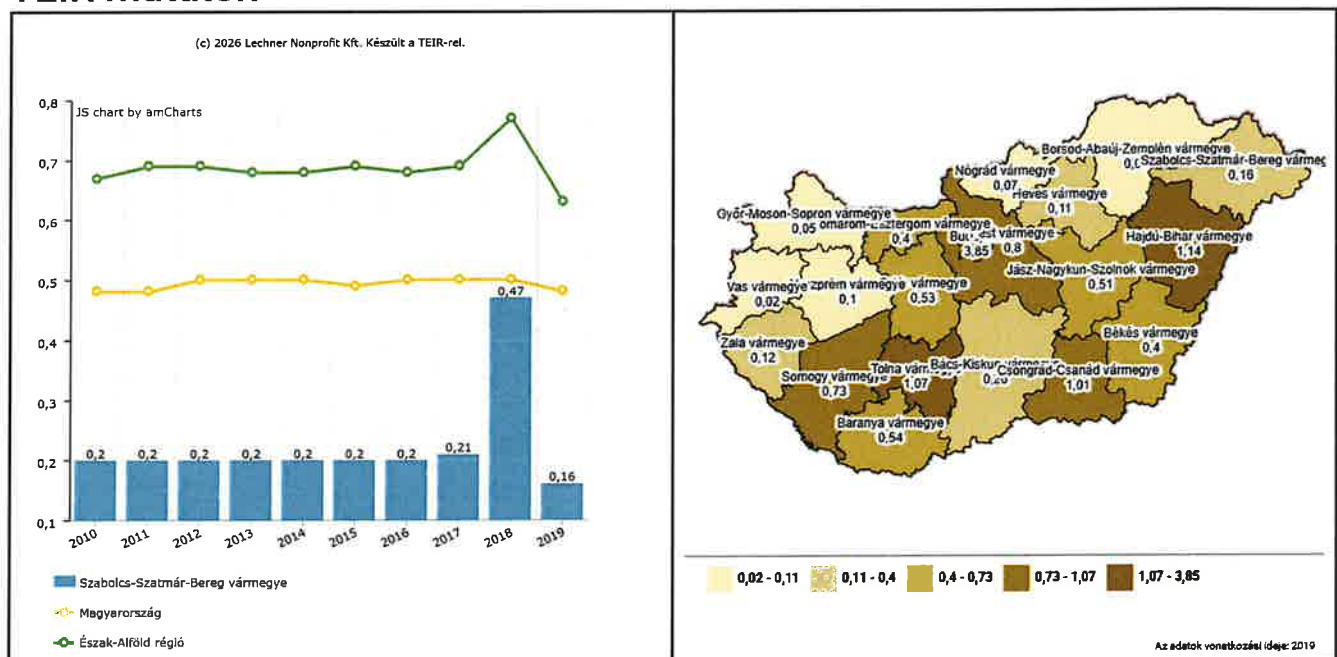
Szőlőterület aránya a termőterületből (százalék) TEIR mutatók



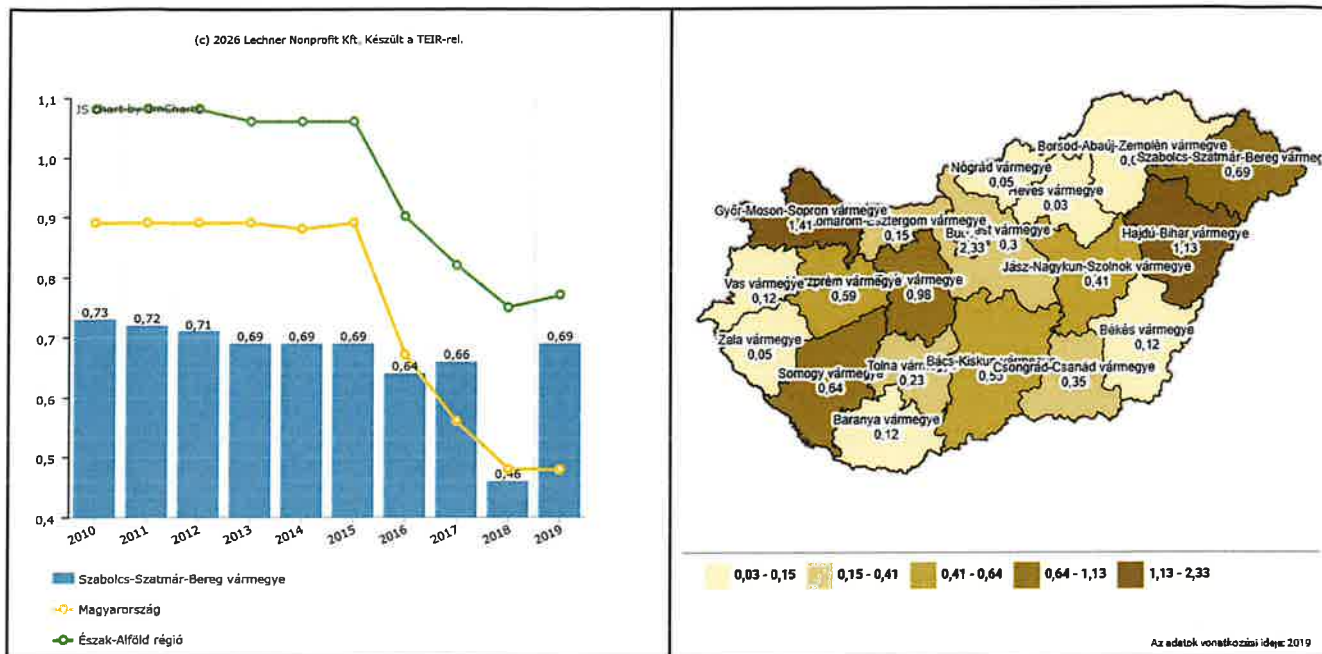
Gyümölcsös terület aránya a termőterületből (százalék) TEIR mutatók



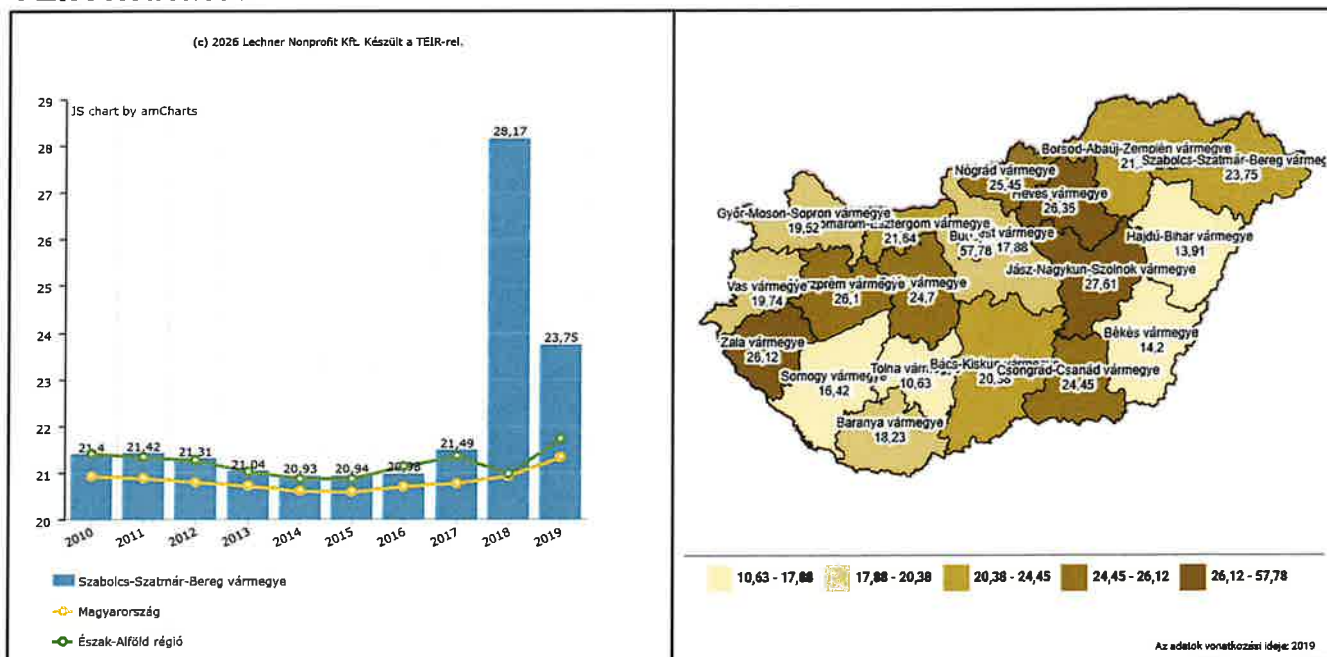
Halastó terület aránya a termőterületből (százalék) TEIR mutatók



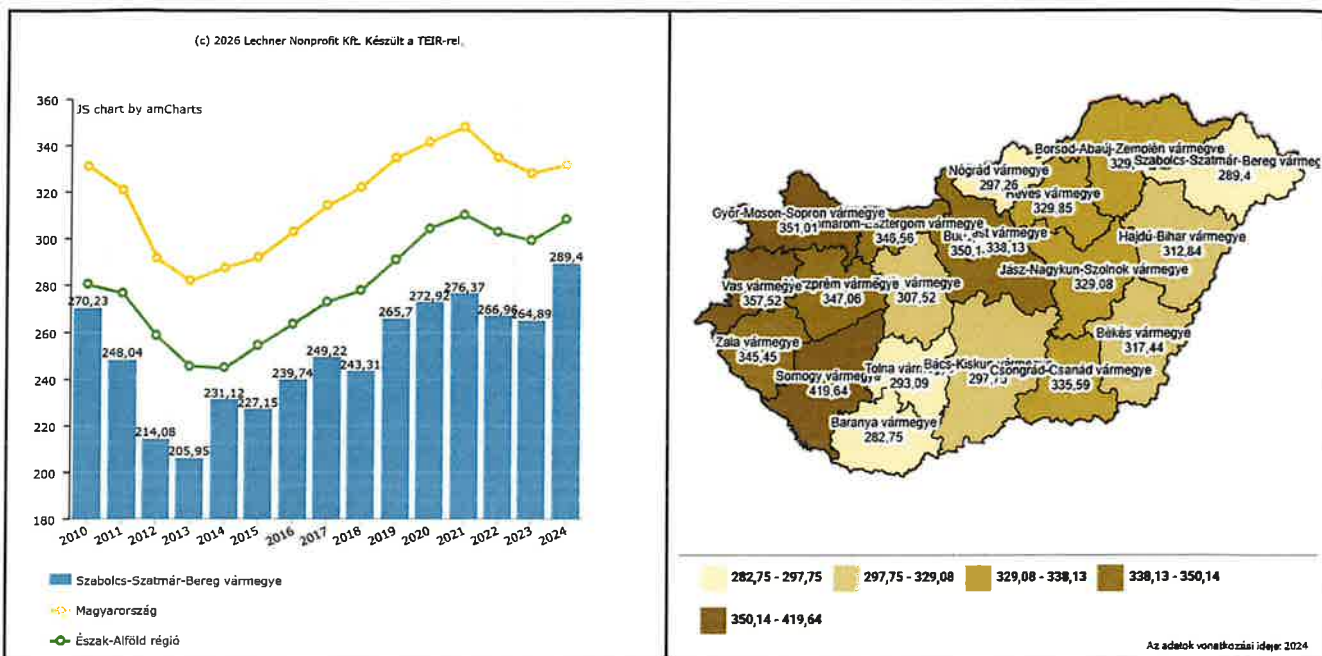
Nádas terület aránya a termőterületből (százalék) TEIR mutatók



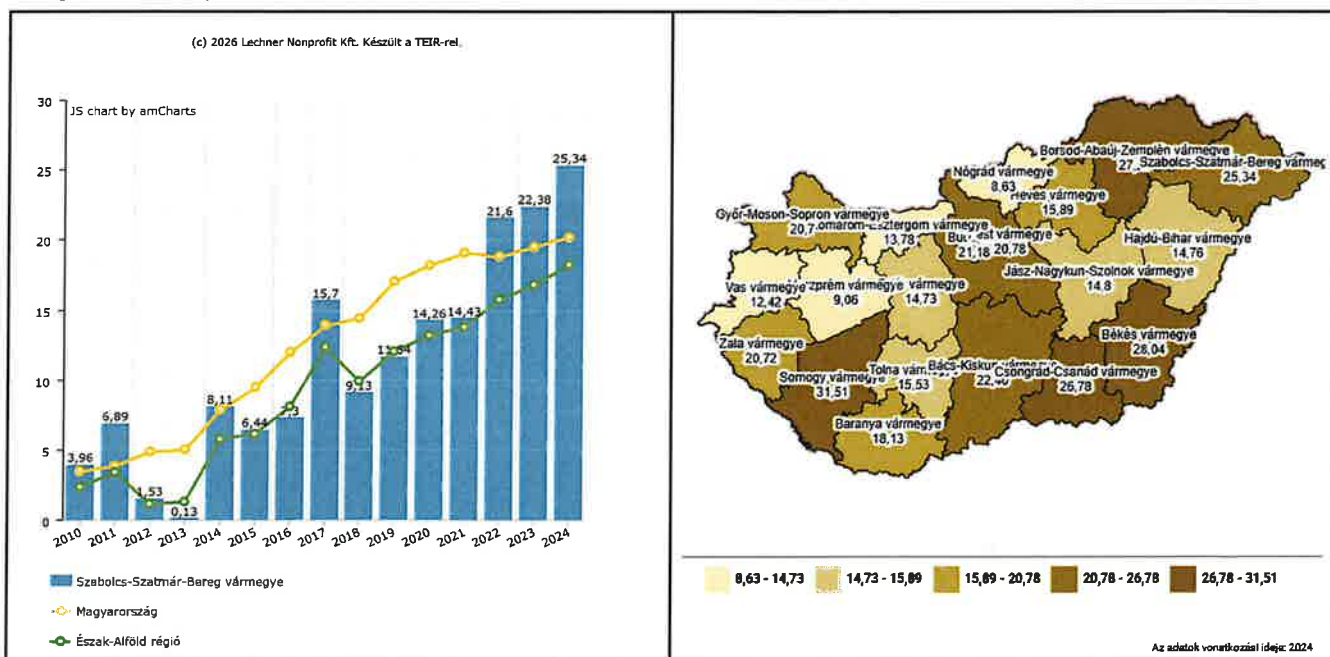
Művelés alól kivett terület aránya (százalék) TEIR mutatók



Elszállított települési hulladék, egy lakosra (kg) TEIR mutatók

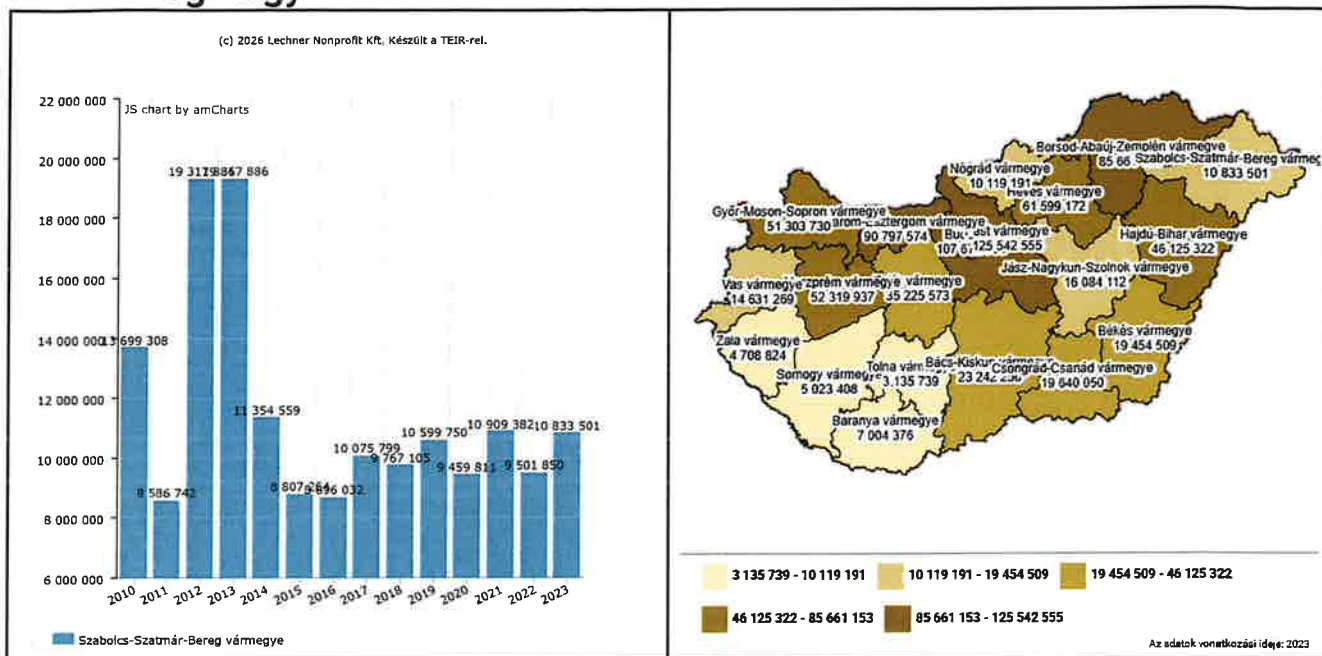


Lakosságtól elkülönített gyűjtéssel elszállított települési hulladék aránya (százalék) TEIR mutatók



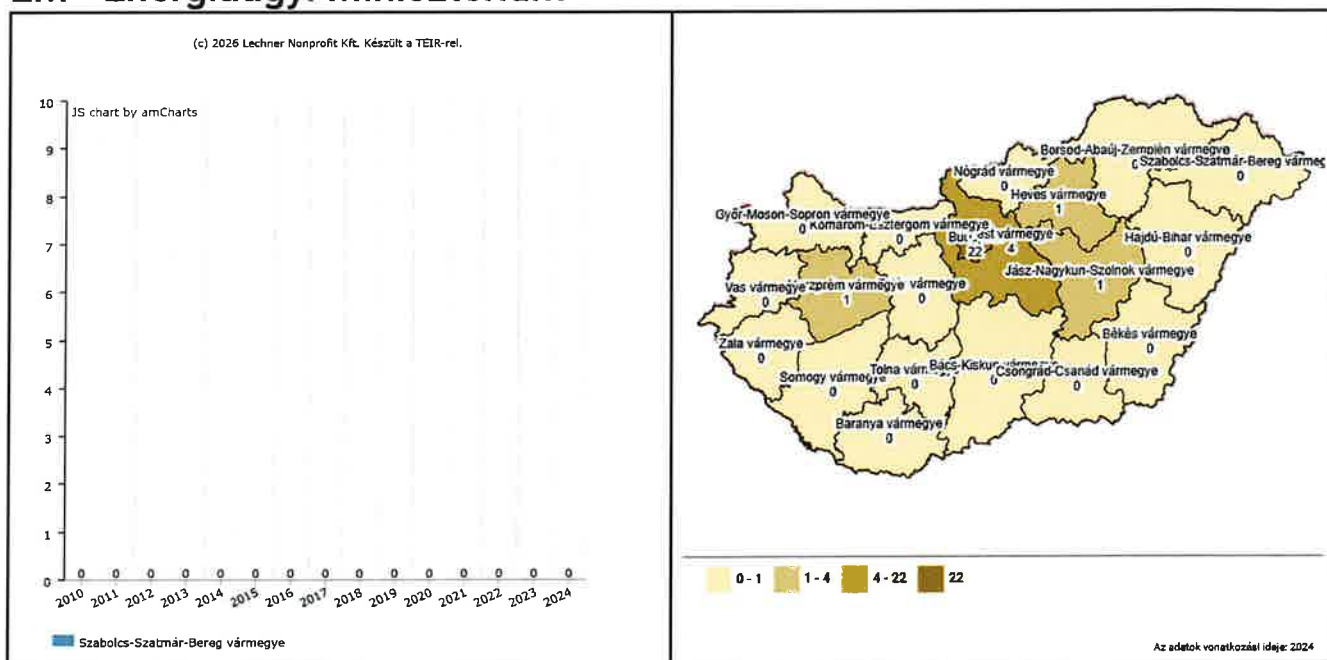
Veszélyes hulladék keletkezett mennyisége (kg)

EM - Energiaügyi Minisztérium

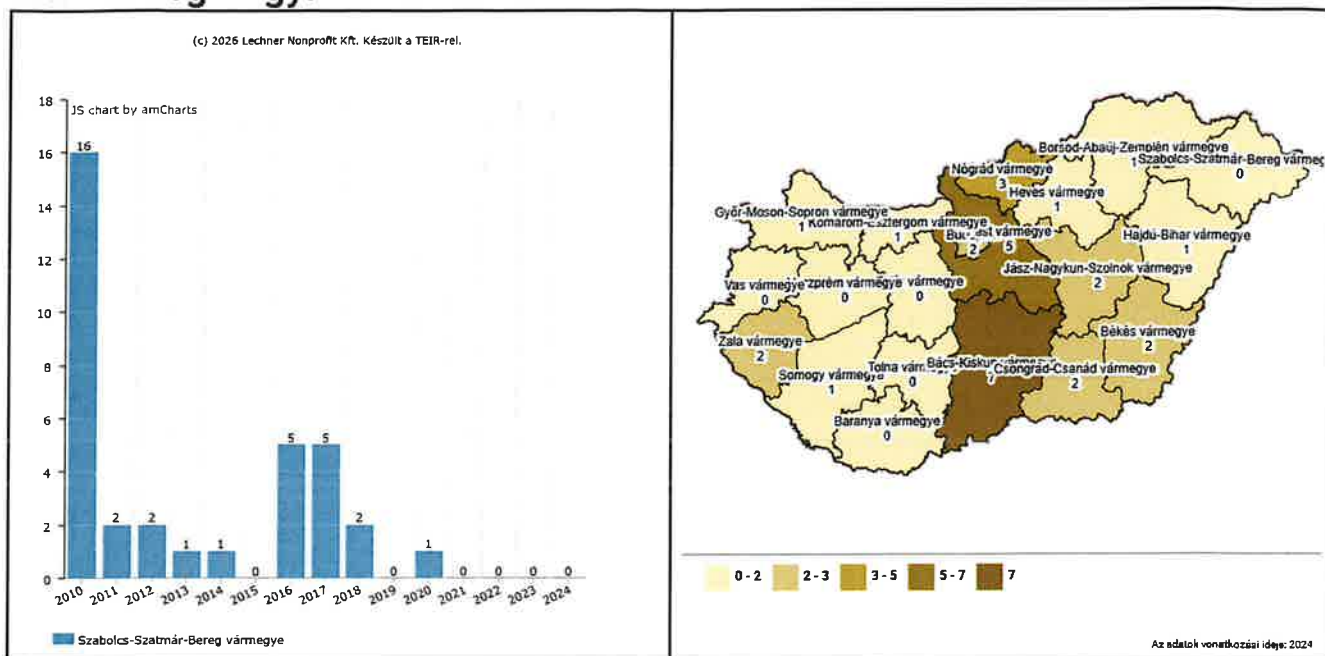


Szennyezett objektum; tényfeltárás előtt (db)

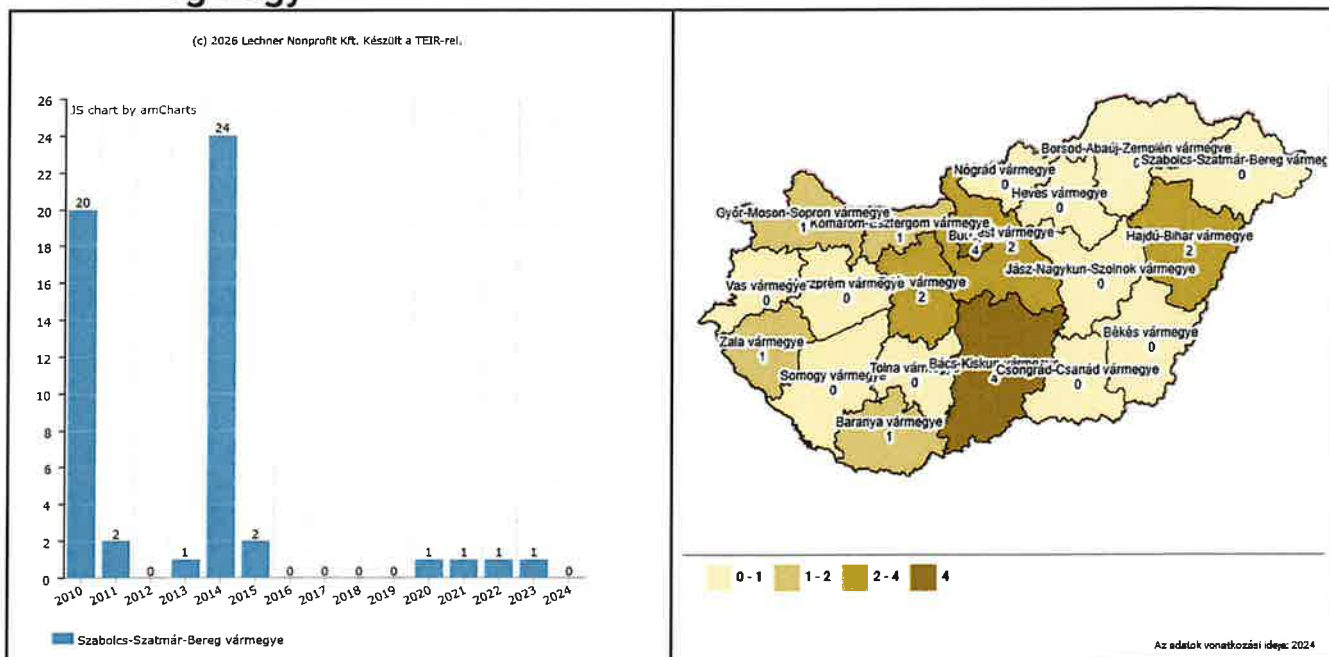
EM - Energiaügyi Minisztérium



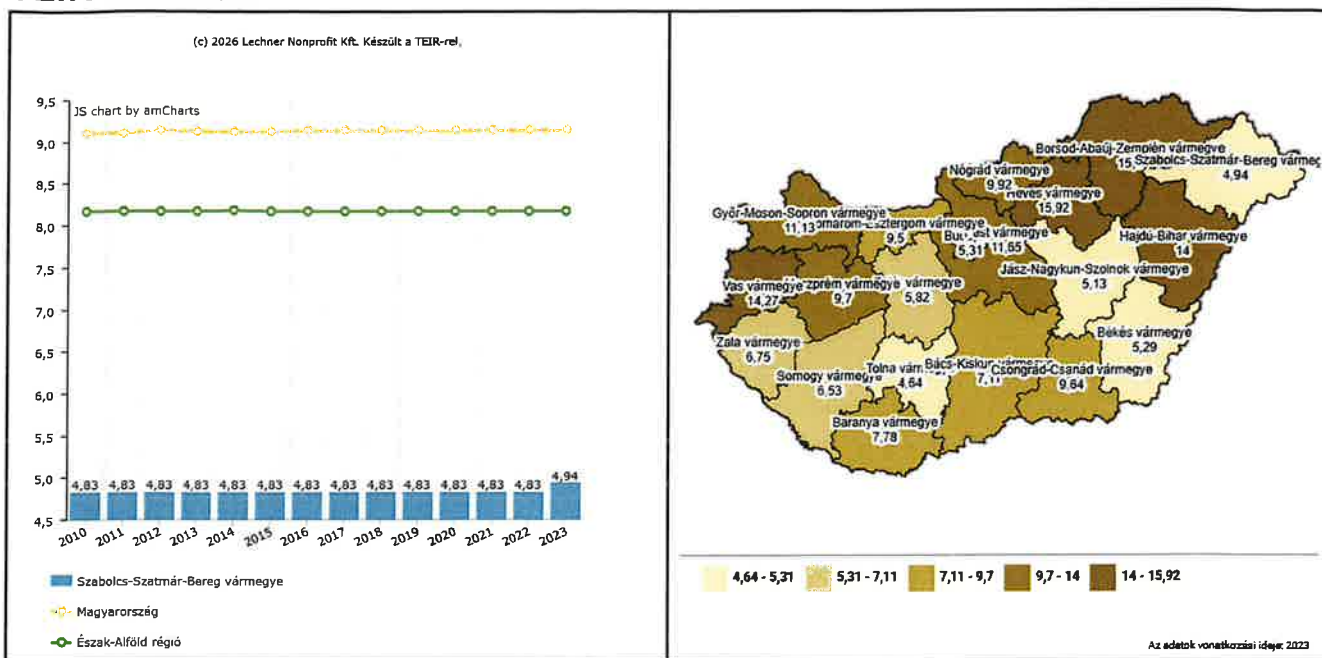
Szennyezett objektum; tényfeltárás után (db) EM - Energiaügyi Minisztérium



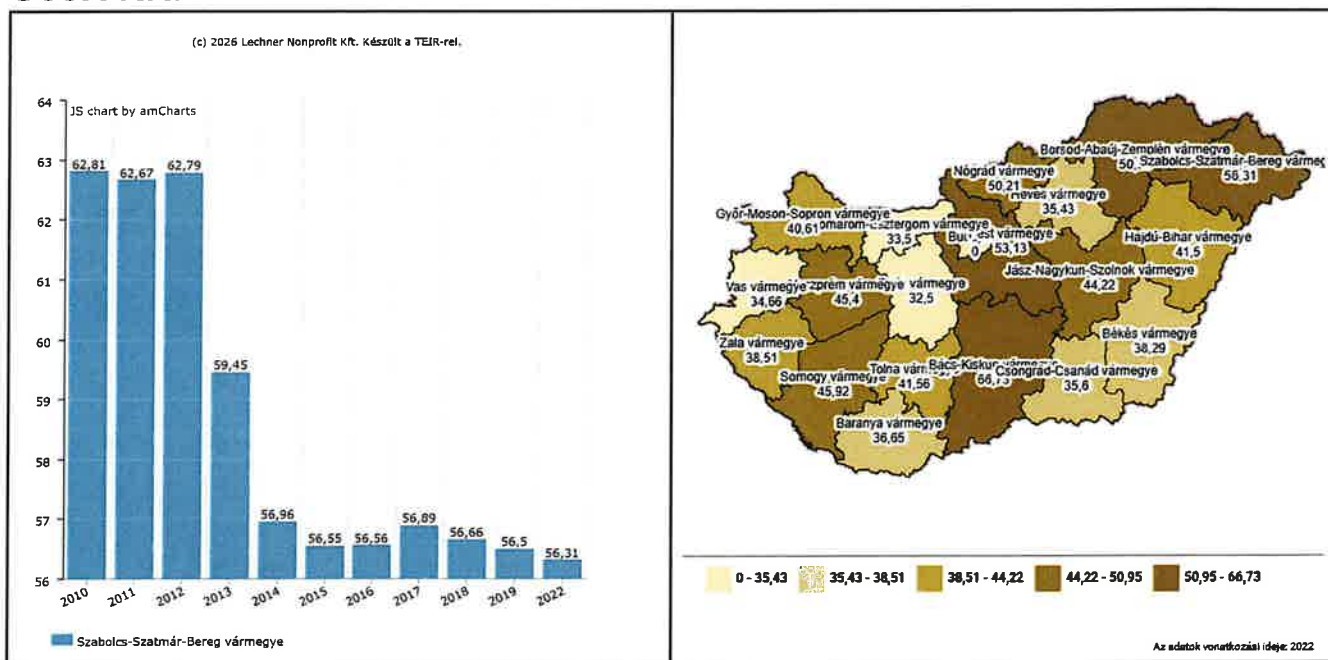
Szennyezett objektum; műszaki beavatkozás után (db) EM - Energiaügyi Minisztérium



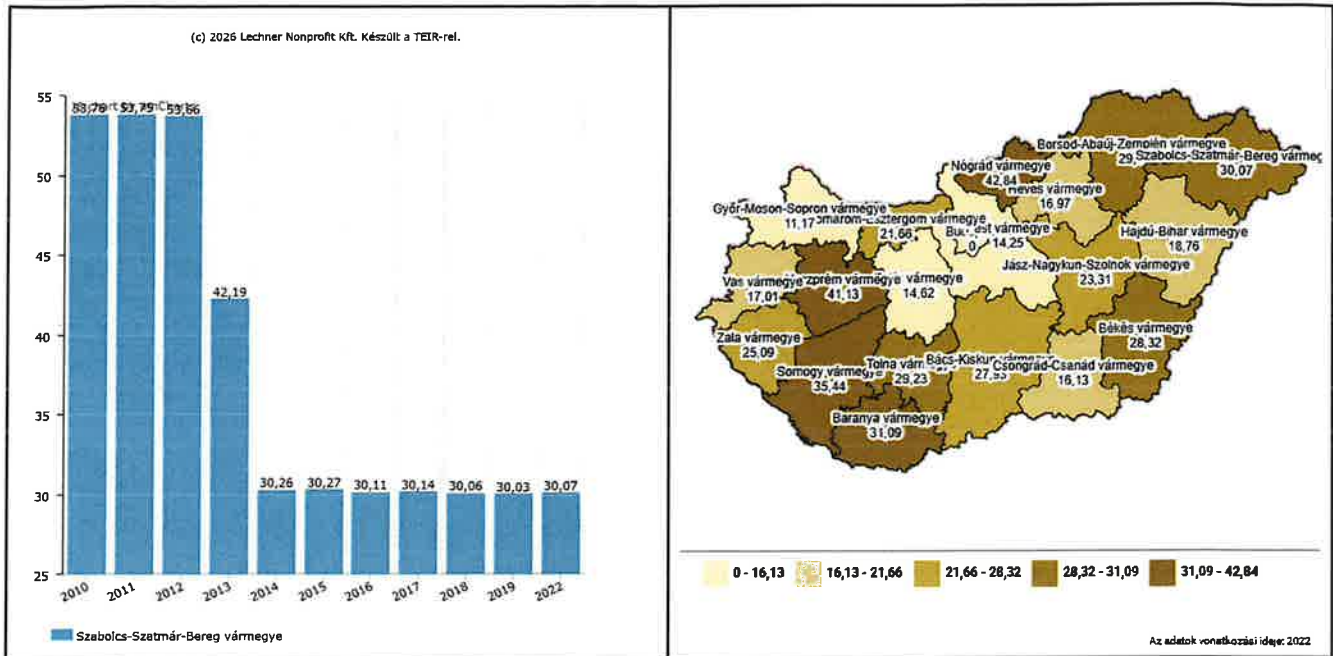
Országos jelentőségű védett természeti területek aránya (százalék) TEIR mutatók



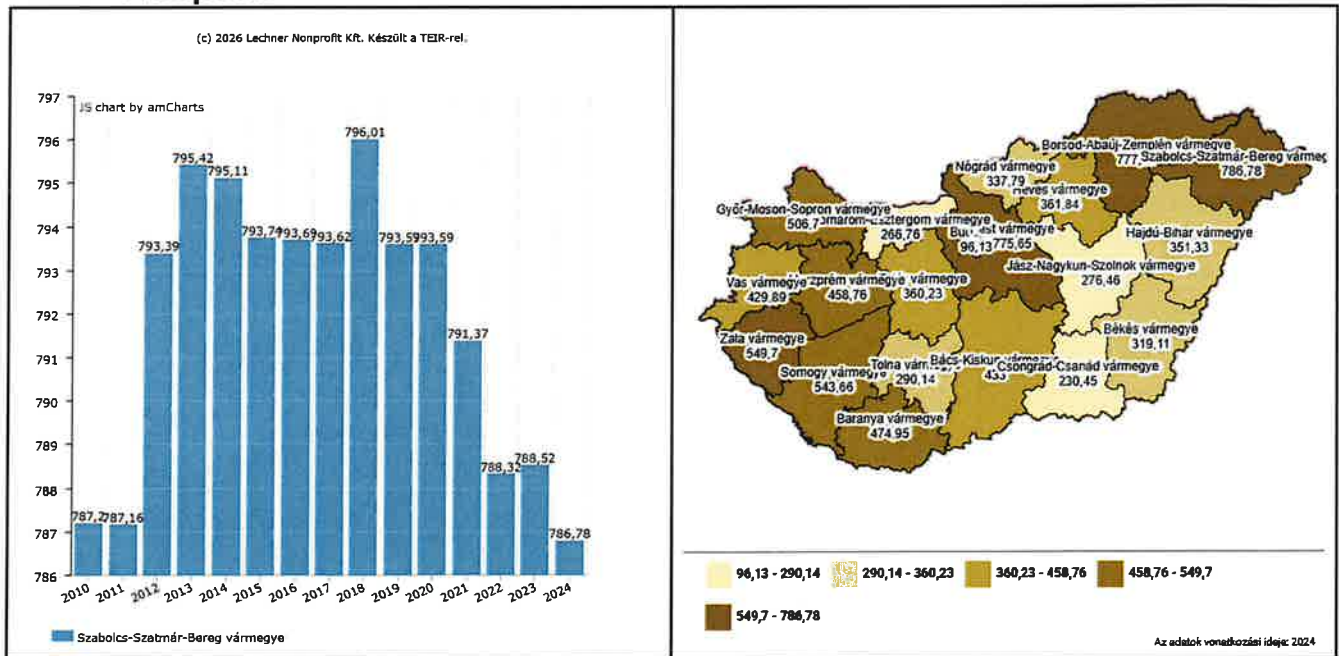
Saját vármegyeszékhely elérési ideje közúton a leggyorsabb úton (perc) GeoX Kft.



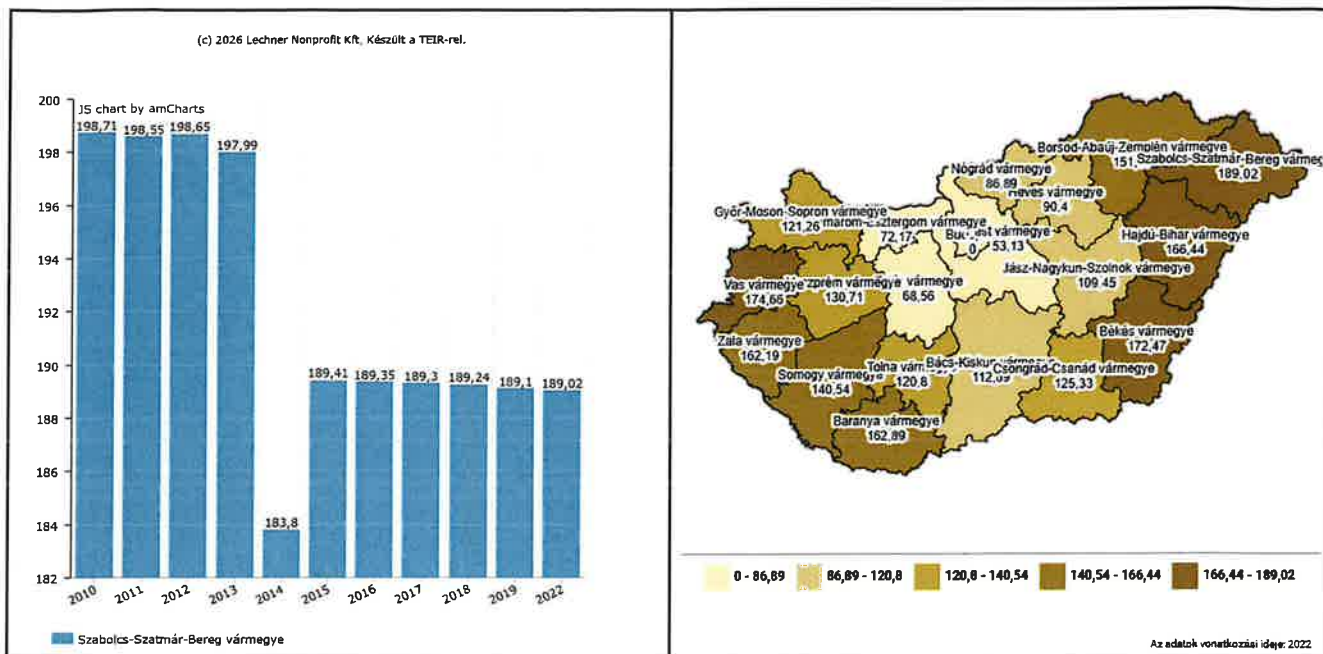
Legközelebbi gyorsforgalmi út csomópont elérési ideje közúton a leggyorsabb úton (perc) GeoX Kft.



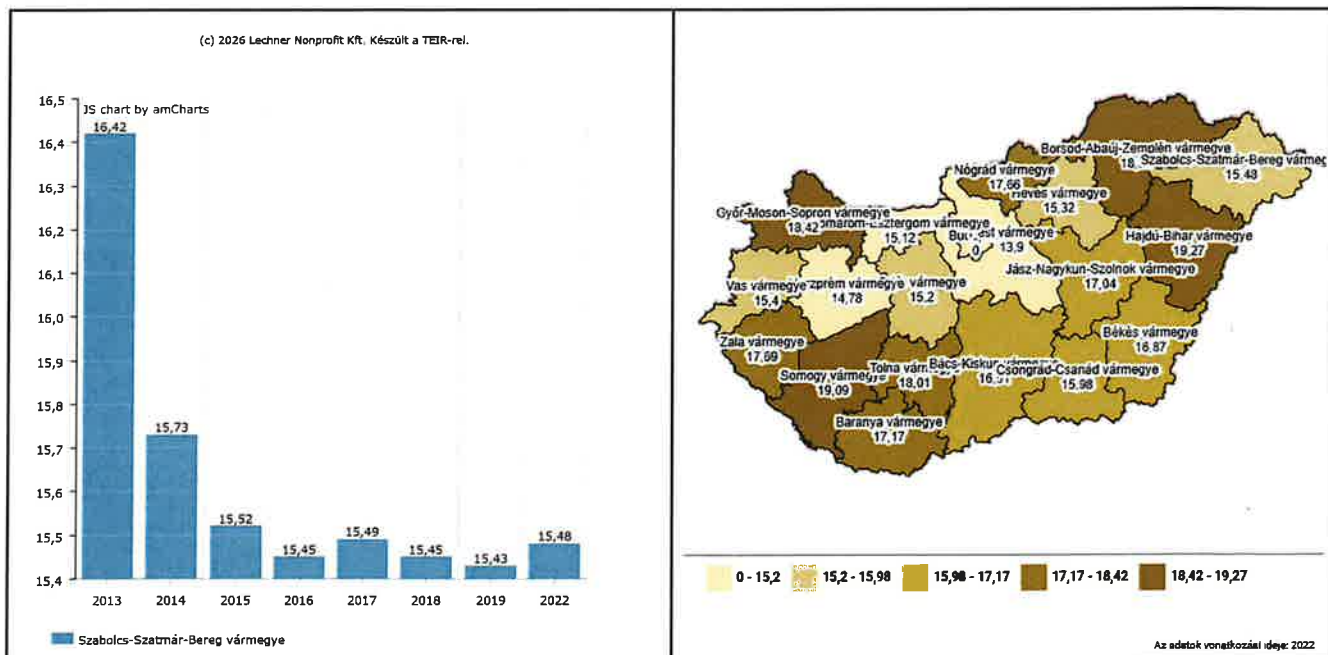
Állami közutak hossza (km) KSH - Központi Statisztikai Hivatal



Budapest elérési ideje közúton a leggyorsabb úton (perc) GeoX Kft.

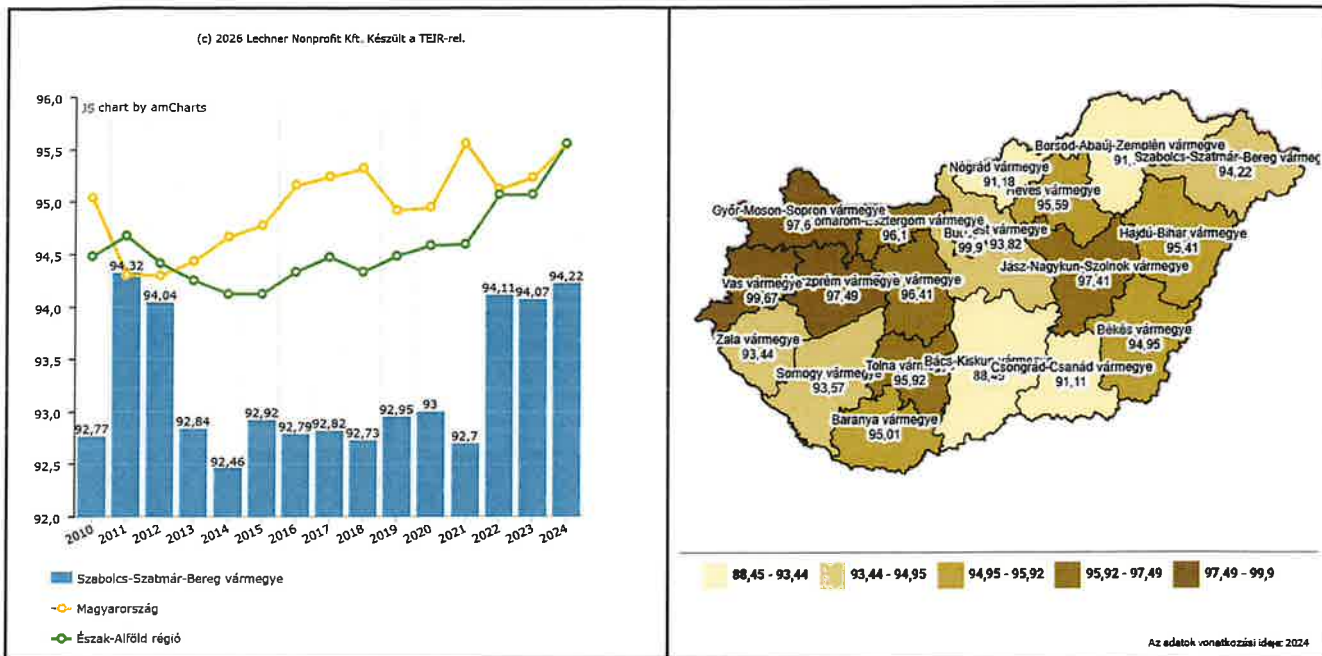


Saját járásszékhely elérési ideje közúton a leggyorsabb úton (perc) GeoX Kft.



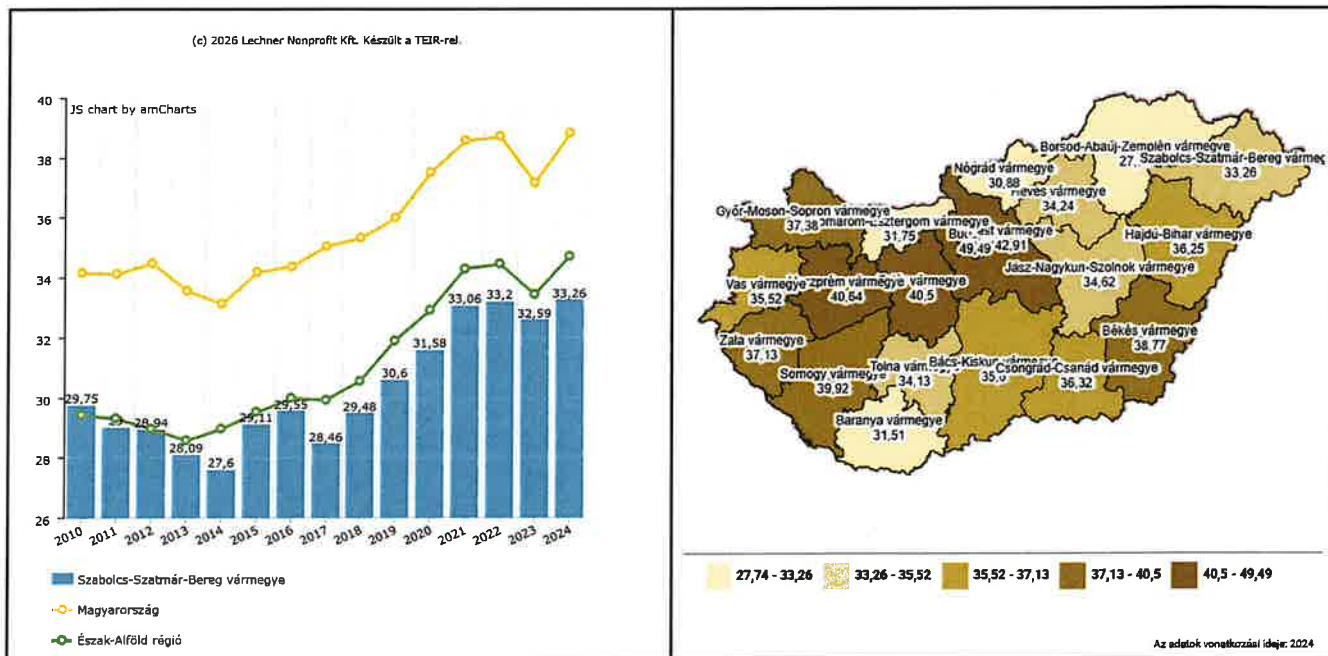
Közüzemi ivóvízvezeték-hálózatba bekapcsolt lakások aránya (százalék)

TEIR mutatók

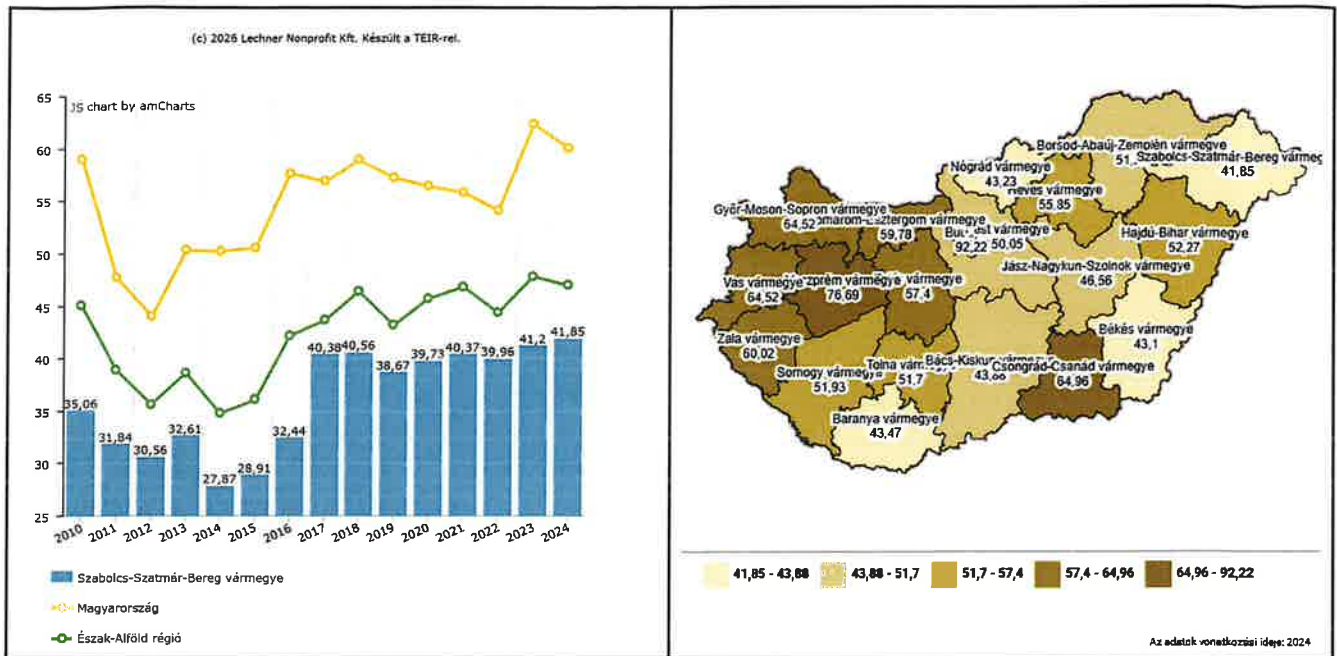


Háztartásoknak szolgáltatott víz, egy lakosra (m3)

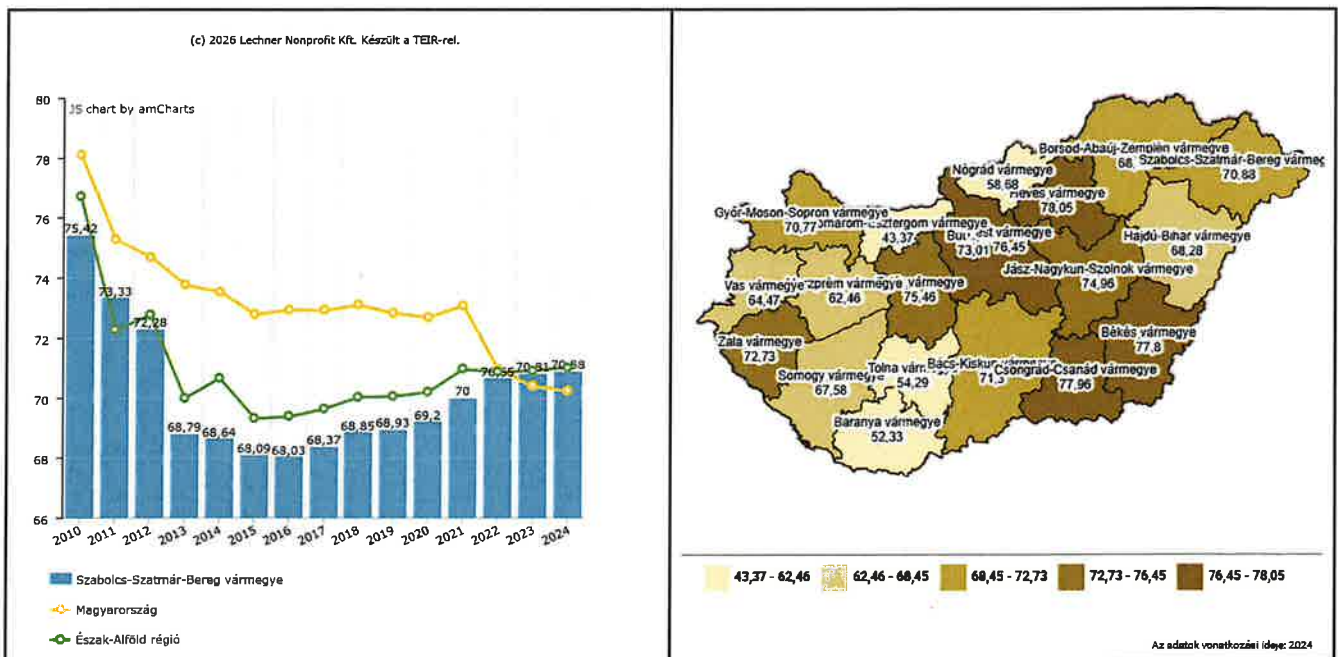
TEIR mutatók



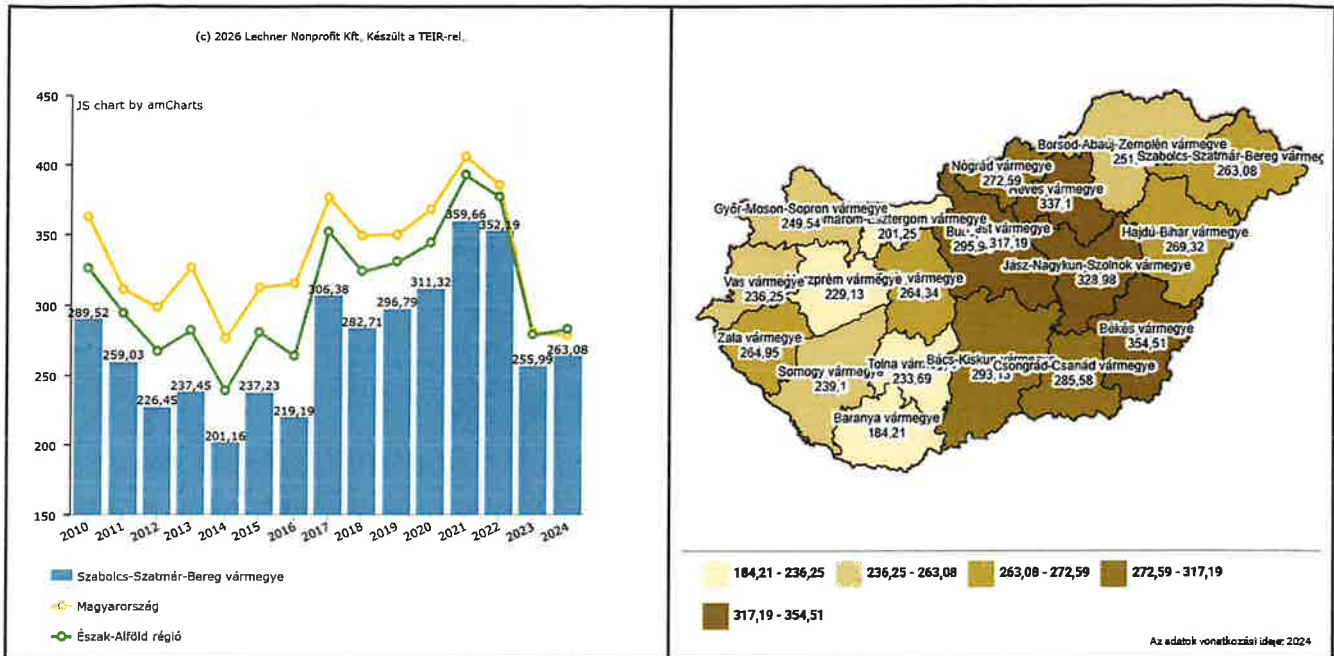
Közcsatornában elvezetett összes szennyvíz, egy lakosra (m3) TEIR mutatók



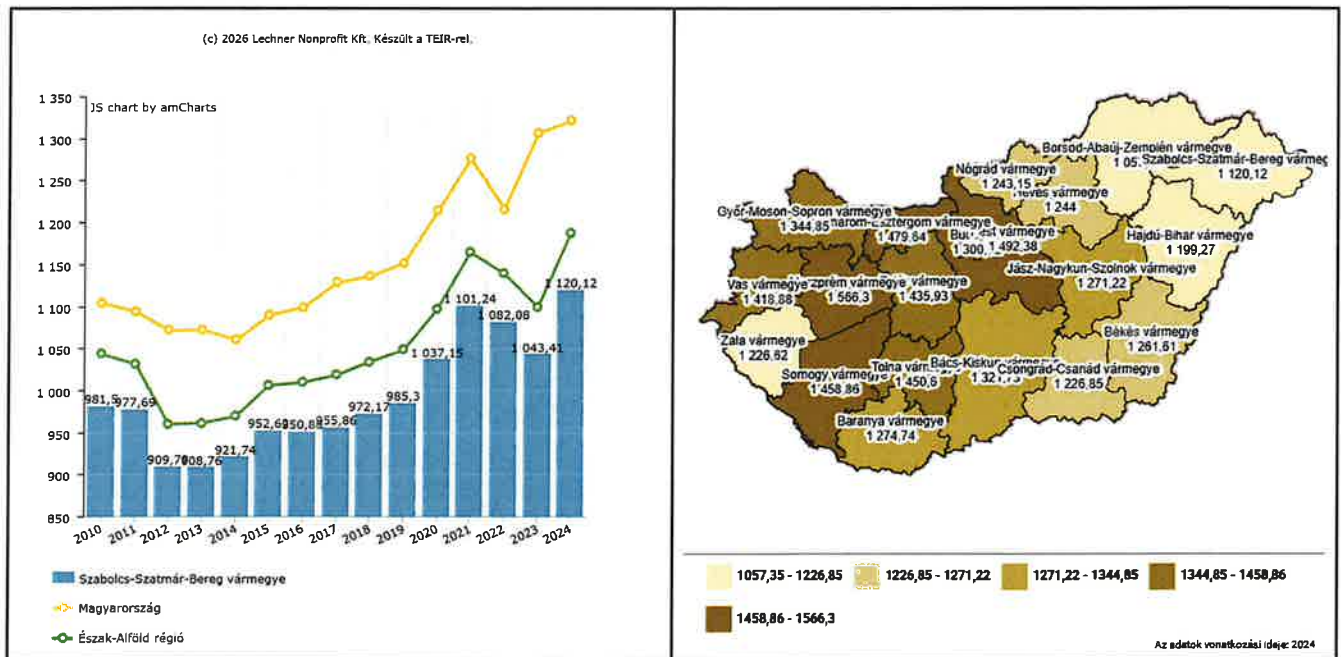
Háztartási gázfogyasztó, 100 lakásra (fő) TEIR mutatók



Háztartások részére szolgáltatott gáz, egy lakosra (m3) TEIR mutatók



Háztartások részére szolgáltatott villamosenergia, egy lakosra (kWh) TEIR mutatók



2. sz. melléklet	Indikátor		Mérték-egység	Mérőföldkő 2024 (Országos)	Forrásarányos mérföldkő (2024)	Vármegye által vállalt mérföldkő (2024)	Célérték 2029 (Országos)	Forrásarányos vármegyei célérték (2029)	Vármegye által vállalt célérték (2029)	Hatályos TSZ állomány szerinti vállalási érték	Hatályos TSZ állomány szerinti tényérték
	Azonosító	Megnevezés									
TOP_PLUSZ-1	TPO12	Megvalósított megyei személtelfertőző és tudatosságnövelő programok száma	db	0	0	0	19	0	0	0	0
TOP_PLUSZ-1	RCO26	Az éghajlatváltozáshoz való alkalmazkodás céljából épített vagy felújított zöld infrastruktúra	ha	7	1	1	72,22	8,52	8,52	18,58	1,87
TOP_PLUSZ-1	RCR35	Árvízvédelmi intézkedésekkel érintett lakosság	fő	0	0	0	152,735	10,991	10,991	3,866	0
TOP_PLUSZ-1	RCO58	Támogatott célzott kerékpáros infrastruktúra	km	21,75	1,47	1,47	435,13	29,28	29,28	11,51	0,00
TOP_PLUSZ-1	RCR64	A célzott kerékpáros infrastruktúra éves felhasználói	fő/év	0	0	0	1,926,590,00	129,656,47	129,656,00	36,900,00	0
TOP_PLUSZ-1	TPO08	A rehabilitált talaj összkiterjedése	ha	0	0	0	7,03	1,01	1,00	0,00	0
TOP_PLUSZ-1	TPO10	Kialakított új, forgalomcsillapított övezetek száma	db	7	1	1	69	7	7	2	0
TOP_PLUSZ-1	TPO11	Fejlesztéssel érintett közösségi területek nagysága	m2	0	0	0	80,870	7,713	7,713	43,294	19,996
TOP_PLUSZ-1	TPO35	Bel- és csapadék-vízvédelmi létesítmények hossza	m	119,961	8,632	8,632	1,199,619	86,322	86,322	20,738	0
TOP_PLUSZ-1	RCO85	Az új vagy korszerűsített szociális lakások kapacitása	fő	0	0	0	815	118	118	38	0
TOP_PLUSZ-1	TPR09	A projekt keretében integrált területre költözők száma	fő	0	0	0	123	18	18	3	0
TOP_PLUSZ-1	RCO46	Átéptett vagy korszerűsített közutak hossza – nem TEN-T	km	13,35	1,27	1,27	133,50	12,70	12,70	93,54	12,61
TOP_PLUSZ-2	RCO19	Jobb energiatakarékonyágú középületek	m2	40,554,09	3,686,44	3,686,44	404,769,30	36,864,31	36,864,31	63,290,00	467
TOP_PLUSZ-2	RCR29	Becsült üvegházhatásúgáz-kibocsátások	CO2t/év	0	0	0	35,183,98	3,204,38	3,204,38	3,359,53	7,00
TOP_PLUSZ-2	RCR26	Éves primerenergia-fogyasztás	MWh/év	0	0	0	60,715	5,530	5,530	907	0,00
TOP_PLUSZ-2	RCO22	Megújuló energiát előállító addicionális termelőkapacitás (ebből: villamos energia, hőenergia)	MW	1,87	0,17	0,17	18,66	1,70	1,70	0,18	0,00
TOP_PLUSZ-2	RCR31	Összes előállított megújuló energia (ebből: villamos energia, hőenergia)	MWh/év	0	0	0	20,524	1,869	1,869	1,130	0
TOP_PLUSZ-2	TPO09	Fejlesztéssel érintett fürdők száma	db	1	1	1	11	1	1	3	0
TOP_PLUSZ-3	TPO05	Programban résztvevő munkanélküliek száma	fő	1,766	188	188	35,320	3,745	3,745	4,090	0
TOP_PLUSZ-3	TPO06	Programban résztvevő inaktív személyek száma	fő	207	22	22	4,144	440	440	480	0
TOP_PLUSZ-3	TPO23	Munkaerőpiaci alkalmazkodást segítő támogatásban részesülők száma	fő	128	14	14	2,567	273	273	273	0
TOP_PLUSZ-3	TPO24	Foglalkoztatást elősegítő szolgáltatásokban és tevékenységekben résztvevők száma	fő	2,168	230	230	43,362	4,598	4,598	4,598	0
TOP_PLUSZ-3	TPR02	Program elhagyásának időpontjában foglalkoztatásban – beleértve az önfoglalkoztatást – álló résztvevők száma	fő	0,00	0,00	0,00	22,258	2,360	2,360	2,578	0
TOP_PLUSZ-3	TPO13	Hátrányos helyzetűeket célzó programok száma (3.1.2)	db	0	0	0	0	0	0	30	0
TOP_PLUSZ-3	TPO25	Fejlesztéssel érintett akcióterület száma	db	0	0	0	127	29	29	2	0
TOP_PLUSZ-3	TPR05	A programokkal elért hátrányos helyzetű személyek száma (3.1.2)	fő	0,00	0,00	0,00	0	0	0	1,012	0
TOP_PLUSZ-3	TPR15	Program eredményként integrált területre költözők száma	fő	0	0	0	188	43	43	0	0
TOP_PLUSZ-3	TPO13	Hátrányos helyzetűeket célzó programok száma (3.1.3)	db	0	0	0	0	0	0	135	0
TOP_PLUSZ-3	TPO14	Egyéb, nem közösségi célú programok száma	db	3	1	1	338	4	4	36	0
TOP_PLUSZ-3	TPR05	A programokkal elért hátrányos helyzetű személyek száma (3.1.3)	fő	0	0	0	0	0	0	14,763	0
TOP_PLUSZ-3	TPR10	Azon települések száma, ahol javult a foglalkoztatáshoz, oktatáshoz, egészségüghöz, szociális és/vagy lakhatási szolgáltatásokhoz való hozzáférés	db	0	0	0	97	2	2	10	0
TOP_PLUSZ-3	RCR70	Az új vagy korszerűsített gyermekotthonok létesítmények éves felhasználói	fő	0	0	0	4,415	365	365	1,705	665
TOP_PLUSZ-3	TPO26	Fejlesztett, 0-3 éves gyermekek elhelyezését biztosító férőhelyek száma	db	360	17	17	3,597	168	168	0	0
TOP_PLUSZ-3	TPO27	Újonnan létrehozott, 0-3 éves gyermekek elhelyezését biztosító férőhelyek száma	db	93	5	5	933	44	44	17	0
TOP_PLUSZ-3	TPO28	Fejlesztett, 3-6 éves gyermekek elhelyezését biztosító férőhelyek száma	db	2,035	200	200	20,352	1,999	1,999	650	100
TOP_PLUSZ-3	TPO29	Újonnan létrehozott, 3-6 éves gyermekek elhelyezését biztosító férőhelyek száma	db	75	8	8	753	74	74	20	0
TOP_PLUSZ-3	TPR11	Újonnan létrehozott bölcsődei ellátással rendelkező települések száma (ahol 2020.12.31-én nem működött bölcsődei szolgáltatás)	db	0	0	0	42	2	2	1	0
TOP_PLUSZ-3	TPR12	Fejlesztett óvodai ellátással rendelkező települések száma	db	0	0	0	160	16	16	4	1
TOP_PLUSZ-3	TPO01	Fejlesztéssel érintett egészségügyi alapellátást nyújtó szolgálatok (binnen: háziorvos, házi gyermekorvos, fogorvos, védőnői szolgálat és felhasználat)	db	56	5	5	560	42	42	16	1
TOP_PLUSZ-3	RCR73	Az új vagy korszerűsített egészségügyi ellátó létesítmények éves felhasználói	fő	0	0	0	4,023,514	300,090	300,090	148,345	600
TOP_PLUSZ-3	TPO02	A fejlesztés révén létrejövő, megújuló szociális alapszolgáltatások és gyermekjóléti alapszolgáltatások száma	db	26	2	2	255	20	20	23	1
TOP_PLUSZ-3	TPR13	Fejlesztett egészségügyi szolgáltatásokkal rendelkező települések száma	db	0	0	0	185	14	14	0	0
TOP_PLUSZ-3	TPR14	Újonnan létrehozott vagy férőhelybővítéssel érintett szociális alapszolgáltatásokkal és gyermekjóléti alapszolgáltatásokkal rendelkező települések száma	db	0	0	0	32	3	3	0	0
TOP_PLUSZ-3	RCO67	Az új vagy korszerűsített oktatási létesítmények osztálytermi kapacitása	db	0	0	0	26,086	2,335	2,335	19,451	0
TOP_PLUSZ-3	TPO30	Korszerűsített köznevelési intézmények száma	db	0	0	0	248	23	23	47	0
TOP_PLUSZ-3	TPO31	Korszerűsített kollégiumok száma	db	0	0	0	6	1	1	1	0
TOP_PLUSZ-3	RCR71	Az új vagy korszerűsített oktatási létesítmények éves felhasználói	db	0	0	0	18,782	1,681	1,681	11,524	0
TOP_PLUSZ-6	RCO04	Nem pénzügyi támogatásban részesített vállalkozások	db	116	10	10	1,168	100	100	67	0
TOP_PLUSZ-6	TPO07	Támogatásban részesülő önkormányzati tulajdonú vállalkozások száma	db	12	2	2	119	11	11	0	0
TOP_PLUSZ-6	TPO32	Köztervezési fejlesztések száma	db	0	0	0	82	8	8	0	0
TOP_PLUSZ-6	RCO46	Átéptett vagy korszerűsített közutak hossza – nem TEN-T	km	26,97	3,22	3,22	269,75	32,12	32,12	75,66	0,00
TOP_PLUSZ-6	RCO77	Támogatott kulturális és turisztikai helyszínek száma (6.1.3)	db	0	0	0	0	0	0	21	0
TOP_PLUSZ-6	TPO09	Fejlesztéssel érintett fürdők száma	db	1	1	1	11	1	1	0	0
TOP_PLUSZ-6	TPO34	Turisztikai fejlesztéssel érintett nemzeti parkok, geoparkok, naturparkok száma (6.1.3)	db	0	0	0	0	0	0	0	0
TOP_PLUSZ-6	RCO77	Támogatott kulturális és turisztikai helyszínek száma (6.1.4)	db	0	0	0	0	0	0	34	0
TOP_PLUSZ-6	TPO34	Turisztikai fejlesztéssel érintett nemzeti parkok, geoparkok, naturparkok száma (6.1.4)	db	0	0	0	0	0	0	0	0

A szerződéses projektkormányvállalási és tényértékei alapján számított kimutatás a 2025.11.05-i EUPR lekérdezés adatai alapján.