



Szabolcs-Szatmár-Bereg Megyei Közgyűlés Elnökétől
H-4400 Nyíregyháza, Hősök tere 5.

ÁLT/12-43/2019.

Tárgyalja:
Terület- és Vidékfejlesztési
Bizottság

Döntéshozatal:
Egyszerű többség

ELŐTERJESZTÉS

- a Megyei Közgyűléshez -

**a Szabolcs-Szatmár-Bereg Megye Területrendezési Tervének módosítása kapcsán
elkészült vizsgálati anyag (előkészítő fázis) elfogadására**

Az előterjesztést
készítette:

Tóth László
megyei főépítész

Tisztelt Megyei Közgyűlés!

Szabolcs-Szatmár-Bereg megye hatályos területrendezési terve 2009-2011 között készült, és a 19/2011. (XII.1.) önkormányzati rendelettel került elfogadásra. Az elmúlt évek előkészítése alapján Magyarország és egyes kiemelt térségek területrendezési tervéről szóló törvényt - amellyel a megyei terveknek összhangban kell lenniük - 2018. december 12-én fogadta el az Országgyűlés.

A területrendezési tervek készítésének kötelezettségét, a területfejlesztés és a területrendezés céljait az 1996. évi XXI. törvény határozta meg, amely a megyei önkormányzatok feladatai között elsőként említi a megye területére területrendezési terv készítését. A területrendezésről szóló törvény kimondja, hogy a megyei területrendezési tervnek a területrendezés hierarchiájába beépülve az OTrT-vel, a kiemelt térségekre készülő területrendezési tervekkel, a területfejlesztési koncepciókkal összhangban tartalmazni kell a térségi területhasználat módját, a műszaki-infrastrukturális hálózatok térbeli rendjét, a megye hosszú távú területi szerkezetét, az egyes adottságok célszerű hasznosítását, a környezet-, a táj- és a természetvédelemmel kapcsolatos térségi feladatokat. Fontos feladata ugyanakkor, hogy a jogszabályok szabta keretek között térben összehangolja a települések egyedi fejlesztési szándékait, illetve a helyi és a térségi igényeket. Alapvető irányelv, hogy az OTrT-ben meghatározott védelmi célú, illetve a térség fejlődését segítő, jövőbeni térszerkezeti elemek a megye adottságait figyelembe véve, megfelelő egyensúlyukkal segítsék a megye beilleszkedését az országos és az európai térbe.

A megyei területrendezési tervek tartalmi követelményrendszerét, egyeztetési módját a területfejlesztési koncepció, a területfejlesztési program és a területrendezési terv tartalmi követelményeiről, valamint illeszkedésük, kidolgozásuk, egyeztetésük, elfogadásuk és közzétételük részletes szabályairól szóló 218/2009. (X. 6.) Korm. rendelet határozza meg. A megyei tervek módosítása ún. egyfázisú tervezés keretében (az előkészítő és javaslattevő fázis egyszerre) készül. A javaslattevő fázis széleskörű véleményezésre kerül, az államigazgatási szerveken kívül többféle szervezettől, az összes településtől, civil szervezetektől és a szomszédos megyéktől (a határon túli szomszédos országok megyéitől is) kell véleményt kérni. Újdonság lesz az online felületen történő véleményezés.

A jogszabályban előírt adatszolgáltatásokat megkértük, továbbítottuk a tervezőknek. A tervezőkkel több alkalommal konzultáltunk, egyeztettünk. A megye településeit levélben tájékoztattuk a tervezés megkezdéséről, bekértük a hatályos településszerkezeti terveiket, javaslatokat kértünk a megyetervhez. 2018. áprilisában a Megyeházán települési konzultációt tartottunk a Miniszterelnökség Építészeti és Építésügyi Helyettes Államtitkársága részvételével, ahol jelen volt többek között Füleki Zsolt helyettes államtitkár és Kolossa József főosztályvezető is. A Miniszterelnökség megbízásából a digitális egyeztetőfelület miatt a településektől két fő kapcsolattartó kijelölését kértük (171 településről *nem* érkezett válasz).

A vizsgálatok az egész megye területére vonatkoznak, és a vizsgálati anyag a területrendezési terv alapjául szolgál.

Magyarország és egyes kiemelt térségeinek területrendezési tervéről szóló 2018. évi CXXXIX. törvény 24. §-a értelmében a megyei önkormányzatnak lehetősége van **egyedileg meghatározott megyei övezetek kijelölésére** a megyei területrendezési tervben. A korábbi jogszabályi környezethez képest ez jelentős előrelépésnek tekinthető, mellyel a területrendezés eszközeivel befolyásolhatja a térségi folyamatokat a térségi sajátosságokkal összhangban. Az egyedileg meghatározott övezetek a megye területének természeti, épített környezeti és gazdasági adottságainak védelmére és fejlesztésére, a térszerkezet szervezésére vonatkozhatnak.

A hatályos megyei területrendezési terv már korábban meghatározott sajátos megyei térségeket, melyet a Közgyűlés határozattal fogadott el. Ezt, a megye sajátosságait valamint a környezeti, társadalmi, gazdasági folyamatokban (pl. jogszabályok, trendek) bekövetkezett változásokat figyelembe véve a következő egyedileg meghatározott övezetek lehatárolását és szabályozását javasoljuk a tervezői egyeztetések alapján:

- Térszervező városok és hagyományosan vidéki települések övezete
- Aprófalvas térség övezete
- Térségi együttműködések övezete
- Gyümölcsstermesztés kiemelt övezete
- Komplex táj- és turizmusfejlesztés övezete

Az egyedi övezetekre vonatkozóan az egyeztetések még nem zárultak le, s a fenti javaslatok mellett a tervező-team várja a további javaslatokat, véleményeket.

A Szabolcs-Szatmár-Bereg megye területrendezési tervének javaslatvételi fázisa - szerződés szerint - 2019. június 30-ra kellene, hogy elkészüljön, de a március 15-re várt Magyarország és egyes kiemelt térségeinek területrendezési tervéről szóló 2018. évi CXXXIX. törvény 88. § (2) bekezdés a) pontja szerinti miniszteri rendeletet még nem adták ki.

A vizsgálati anyagot (előkészítő fázis) a határozat melléklete, míg az egyedileg meghatározott megyei övezetek munkaközi javaslatát az előterjesztés melléklete tartalmazza.

Indítványozom, hogy a megyei közgyűlés fogadja el a megyei területrendezési terv vizsgálati anyagáról (előkészítő fázis) szóló tervi munkarészt és a megye területi sajátosságainak megfelelően egyedileg meghatározott övezeteket (munkaközi anyag) pedig vitassa meg, a vitában elhangzott észrevételeket, javaslatokat a tervezők a tervezés további szakaszában építsék be a végleges javaslatvételi fázisba.

Nyíregyháza, 2019. május 23.



EGYEDILEG MEGHATÁROZOTT ÖVEZETEK **MUNKAKÖZI JAVASLATA**

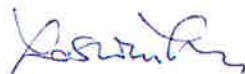
SZABOLCS-SZATMÁR-BEREG MEGYE
TERÜLETRENDEZÉSI TERVÉNEK MÓDOSÍTÁSA

SZABOLCS-SZATMÁR-BEREG MEGYE TERÜLETRENDEZÉSI TERVÉNEK MÓDOSÍTÁSA
EGYEDILEG MEGHATÁROZOTT ÖVEZETEK MUNKAKÖZI JAVASLATA

MEGRENDELŐ: Szabolcs-Szatmár-Bereg Megyei Önkormányzat
4400 Nyíregyháza, Hősök tere 5.
Képviselője: **Seszták Oszkár** Közgyűlés elnöke


TERVEZŐ: **Város-Teampannon Kft.**
1053 Budapest, Veres Pálné u. 7.
Képviselője: **Koszorú Lajos** ügyvezető


VEZETŐ TERVEZŐK:


 **Koszorú Lajos** Területrendező tervező TR 01-1346 Város-Teampannon Kft.

 **Tábori Attila** Területrendező tervező TR 01-0402 Város-Teampannon Kft.

TERVEZŐK:

 **Polgár Judit** Szociológus Üzenet Kft.

 **Szekeres Petra** Településtervező Város-Teampannon Kft.

 **Móricz Anna** Tájépítésmérnök TK 13-1323 egyéni vállalkozó

Tartalomjegyzék

I. BEVEZETÉS	3
II. EGYEDILEG MEGHATÁROZOTT ÖVEZETEK MUNKAKÖZI JAVASLATA	4
1.1. TÉRSZERVEZŐ VÁROSOK ÉS HAGYOMÁNYOSAN VIDÉKI TELEPÜLÉSEK ÖVEZETE	4
1.2. APRÓFALVAS TÉRSÉG ÖVEZETE.....	9
1.3. TÉRSÉGI EGYÜTTMŰKÖDÉSEK ÖVEZETE	11
1.4. GYÜMÖLCSTERMESZTÉS KIEMELT TÉRSÉGI ÖVEZETE	15
1.5. KOMPLEX TÁJ- ÉS TURIZMUSFEJLESZTÉS ÖVEZETE	17

I. BEVEZETÉS

Magyarország és egyes kiemelt térségeinek területrendezési tervéről szóló 2018. évi CXXXIX. törvény (továbbiakban: MOTrT) 24. §-a értelmében **a megyei önkormányzatnak lehetősége van egyedileg meghatározott megyei övezet kijelölésére** a megyei területrendezési tervben. A korábbi jogszabályi környezethez képest ez jelentős előrelépésnek tekinthető, mellyel a területrendezés eszközeivel befolyásolhatja a térségi folyamatokat a térségi sajátosságokkal összhangban. Az egyedileg meghatározott övezetek a megye területének természeti, épített környezeti és gazdasági adottságainak védelmére és fejlesztésére, a térszerkezet szervezésére vonatkozhatnak.

A területrendezési szabályzat előírásai

- a településfejlesztési koncepció és integrált településfejlesztési stratégia készítésére (települési fejlesztési dokumentumok és megalapozó munkarészei)
- a településrendezési eszközök készítésére (településszerkezeti terv, helyi építési szabályzat, szabályozási terv, kapcsolódó megalapozó munkarészek és alátámasztó javaslat)
- a településrendezési eszközökben a területfelhasználási egységek kijelölésére (beépítésre szánt és beépítésre nem szánt területek)
- kereskedelmi, szolgáltató gazdasági területek építési használatának megengedett határértékeinél megengedőbb követelmények megállapításának lehetőségére (beépíthetőség 70%, zöldfelület 15% előírása)

vonatkozhatnak.

Kétségkívül bővült a megye szabályozási lehetősége, ugyanakkor az építésszabályozásra – az utolsó ponton kívül – a megye hatásköre nem terjed ki.

A hatályos megyei területrendezési terv már korábban meghatározott sajátos megyei térségeket, melyet a Közgyűlés határozattal fogadott el. Ezt, a megye sajátosságait valamint a környezeti, társadalmi, gazdasági folyamatokban (pl. jogszabályok, trendek) bekövetkezett változásokat figyelembe véve **a következő egyedileg meghatározott övezetek** lehatárolását és szabályozását javasoljuk:

- Térszervező városok és hagyományosan vidéki települések övezete
- Aprófalvas térség övezete
- Térségi együttműködések övezete
- Gyümölcsstermesztés kiemelt övezete
- Komplex táj- és turizmusfejlesztés övezete

Vizsgáljuk még a határok menti együttműködést támogató egyedi övezetek kijelölését. Ehhez azonban még nem rendelkezünk elégséges információval, valamint további konzultációra van szükség a megyei vezetőkkel és a szakterület menedzsmentjével.

Jelen dokumentáció **munkaközi anyagnak tekintendő**, mely kizárólag az egyedileg meghatározott övezetek indoklását, alátámasztását, a javasolt szabályozást, valamint az övezetek lehatárolásának tervezetét tartalmazza.

A megyei területrendezési terv további munkarészei (térségi szerkezeti terv, az országos övezetek, intézkedések) a hatályos szerződés szerint és az országos övezetek lehatárolására és szabályozására vonatkozó miniszteri rendelet elfogadásának és hatálybalépésének, valamint a kapcsolódó adatszolgáltatásnak függvényében készülnek el.

II. EGYEDILEG MEGHATÁROZOTT ÖVEZETEK MUNKAKÖZI JAVASLATA

1.1. TÉRSZERVEZŐ VÁROSOK ÉS HAGYOMÁNYOSAN VIDÉKI TELEPÜLÉSEK ÖVEZETE

A szabályozás megalapozása

Jól működő településhálózat biztosítja a megfelelő színvonalú szolgáltatások gyors elérhetőségét, növeli a térség versenyképességét, népességmegtartó képességét, **összességében javítja a gazdaság teljesítőképességét, hatékonyságát.** A településhálózat fejlődése a helyi adottságtól (hagyományos központok, munkaerő mennyisége, képzettsége, természeti erőforrások stb.), társadalmi, gazdasági viszonyoktól függő dinamikus folyamat, melyet a **területrendezés és településrendezés passzív eszközeivel is lehet támogatni és befolyásolni.** A megyében kialakult településrendszer egy adottság, ahol nagyjából minden jelentősebb városnak megvan a pozíciója és az ehhez kapcsolódó szerepköre. Egy adott város térségi szerepének fontosságára a kapcsolódási lehetőségeinek sűrűségén túl a település fizikai mérete (épített környezet változása), lakosság száma (változása), gazdasági jelentősége, közigazgatási beosztása, közlekedés-földrajzi helyzete, az ingázók aránya, a hatásterület nagysága együttesen utal. A településhálózat egyes tagjainak településhálózatra gyakorolt hatás mértéke szerint a következő szinteket különböztethetjük meg:

- o regionális jelentőségű térszervező város
- o Kelet-Nyírségi térszervező város
- o járásközpont
- o egyéb városok
- o hagyományosan vidéki település

A térségi szerepkörnek megfelelő **differenciált szabályozás indokolt**, hogy a települések minél jobban el tudják látni a feladataikat az érintett térségben.

Nyíregyháza, mint **regionális jelentőségű térszervező város**, egyedülként rendelkezik a legnagyobb vonzáskörzettel Szabolcs-Szatmár-Bereg megyében, mely kiterjed a megye határain túlra is (pl. Borsod-Abaúj-Zemplén megye keleti térségeire) az elérhető szolgáltatások színvonala, változatossága, és megyei jogú városi feladatai révén. Egyes kapcsolódási pontjainak vonzása az ukrán határon túl is érvényesülnek. A több mint kétszázéves **Debrecen** a megyehatárhoz való közelsége miatt egészen Nyíregyházáig kifejti hatását. A két megyei jogú város térsége együttesen egy olyan dinamikus fejlődő térséget alakított ki, ahol a két megye népességének közel 40%-a koncentrálódik. Ez érzékelhető hangsúlyeltolódásokat okoz a nagyobb térségben, melyet bizonyos mértékben oldhat a Nyíregyháza 20-45 km-es környezetében kialakult kisvárosokból álló **Nyírségi városgyűrű** térségi szerepének megfelelő differenciált fejlesztése.

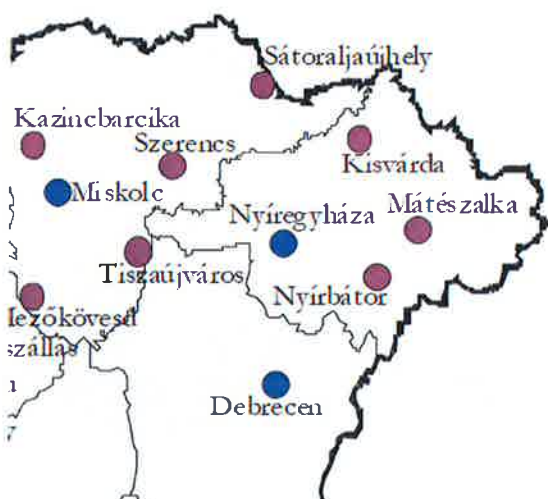
A Nyírségi városgyűrű **keleti ívén négy település emelkedik ki**, melyek vonzereje nemcsak a saját járásában érvényesül, hanem annak határain túl is érzékelhető. **Kisvárd**a vonzáskörzete kiterjed a záhonyi járásra, a kemecsei és vásárosnaményi járás egy részére, a Borsod-Abaúj-Zemplén megyében lévő Bodrogközre, **Mátészalka** pedig a fehérgyarmati, csengeri járásra, valamint a baktalórántházai, vásárosnaményi és nyírbátori járás peremrészeire van hatással. **Nyírbátor és Vásárosnamény** térségi vonzóhatása is erősebben érvényesül, mint egy átlagos járásközponté. **Nyírbátor gazdasági szerepköre nagy mértékben erősödött** az utóbbi évtizedekben **és robbanásszerű feldolgozóipari fejlődését** a közel 100 településről ingázónak is köszönheti. **Vásárosnamény** ugyanakkor közlekedési kapcsolatai (M3) révén fejlődik, a tervek szerint a térségben lesz az M3 és az M34 gyorsforgalmi út csomópontja.

E Kelet-Nyírségi városok közel „félúton” helyezkednek el a megyeszékhely és az országhatár között. A kedvező és folyamatosan javuló közlekedés-földrajzi pozíciójukból, a már jóval korábban kialakult erős városi szerepkörükből, vonzóhatásukból adódóan alkalmasak arra, hogy erősítésükkel, fejlesztésükkel a megyeszékhelytől távol eső, hátrányos helyzetű térségekben jótékony hatással legyenek azok népességmegtartó és eltartó-képességére, a gazdaság fejlesztésére.

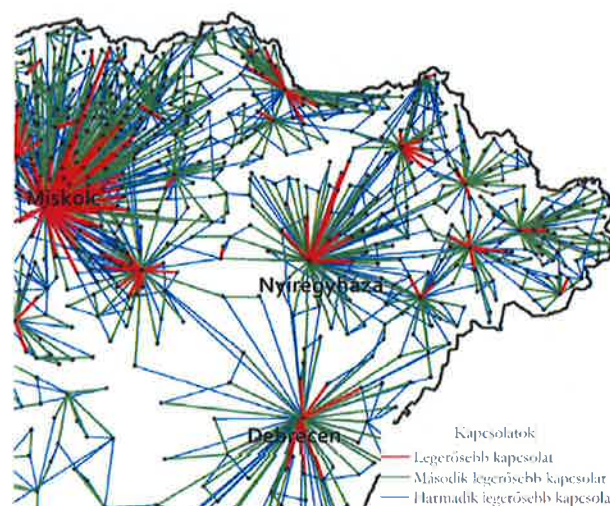
E városokban célszerű már a településfejlesztési koncepció készítése során meghatározni azokat a célokat, részcélokat, beavatkozásokat, melyek ezekkel a szerepekkel összefüggnek: intenzív infrastruktúra-használattal (közlekedés, közmű) összefüggő beavatkozások, szolgáltatások színvonalának, elérhetőségének javítása (tömegközlekedés), parkolási kérdések, intézményhálózat fejlesztés, az intenzív területhasználatot ellensúlyozó zöldfelületi rendszerek fejlesztése, esetleg több központú településrendszer (differenciált központrendszer) kialakítása stb..

	Lakónépesség (fő, aránya a megyében)*	Belföldi vándorlási különbség ezer lakosra	Népsűrűség (fő/km ²)	Nyilvántartott álláskereső aránya (%)	Egy adóóra jutó SZJA alapot képező jövedelem (ezer ft)	Működő vállalkozások száma ezer lakosra	Épített lakások száma (db, aránya a megyében)*
Szabolcs- Szatmár-Bereg megye	558.361 (100%)	-6,6	94,7	7,2	1.690	50	381
Nyíregyháza	117.121 (21%)	-1,2	428,7	3,8	2.179	91	230 (60,4%)
Kisvárd	16.084 (2,9%)	-13,7	453,4	4,1	2.131	71	6 (1,6%)
Mátészalka	16.576 (3,0%)	-19,5	399,3	3,7	2.080	71	30 (7,9%)
Nyírbátor	11.831 (2,1%)	-21,9	178,2	9,1	1.944	59	28 (7,3%)
Vásárosnamény	8.618 (1,5%)	-17,6	132,5	5,8	1.852	61	18 (4,7%)

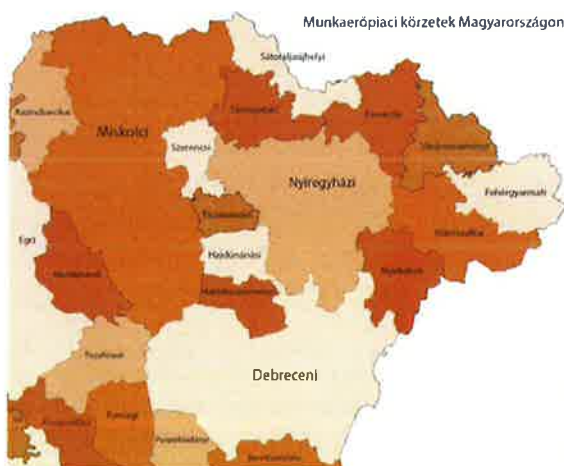
Egyes kiemelt városok főbb adatai (Forrás: KSH, megyei évkönyv, 2016, *éves településstatisztikai adatok, 2017)



Az ingázás legnagyobb célpontjai (legalább 2000 ingázót foglalkoztató települések), KSH, 2011



A települések legerősebb foglalkoztatási célú ingázási kapcsolata az elingázók sorrendje alapján, KSH, 2011



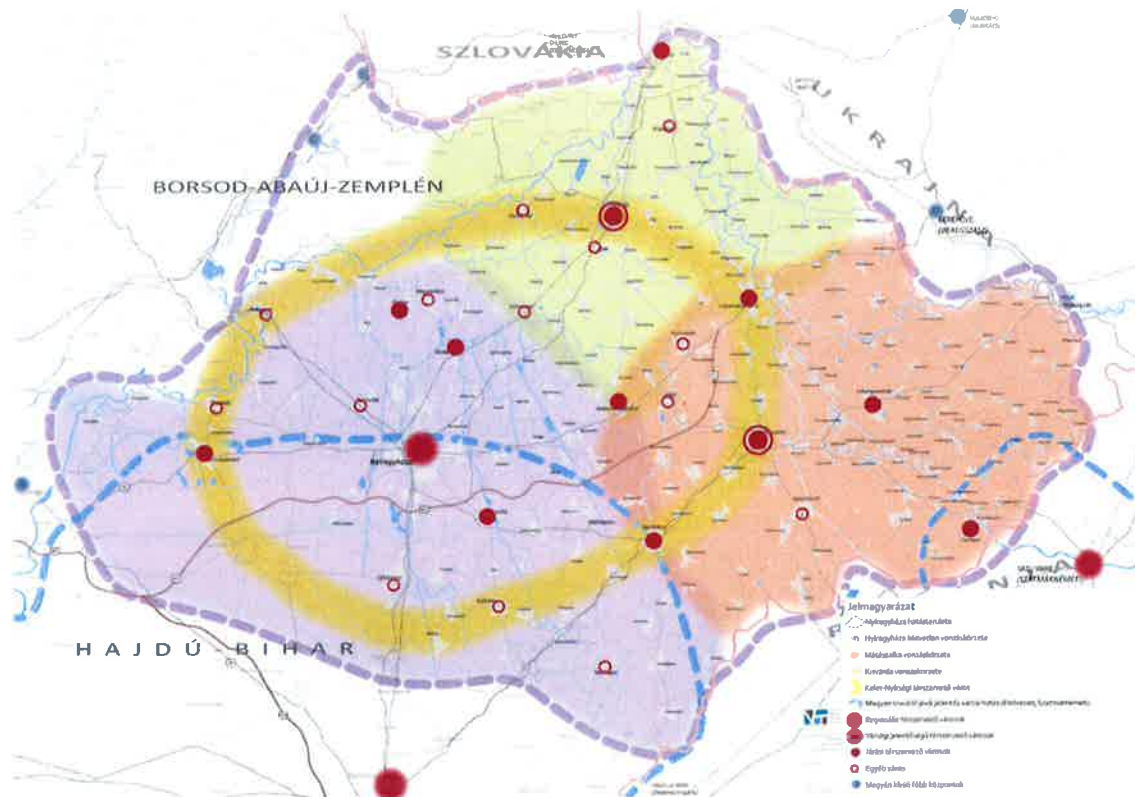
Munkaerőpiaci körzetek Magyarországon, KSH, 2017, Saját szerkesztésű ábra

A megye és a Nyírségi városgyűrű további városainak hatása kizárólag a járáson belülre korlátozódik. A Kelet-Nyírségi városokon kívüli **járasközpontok** szerepe elsősorban a járási szintű feladatokban, oktatásban nyilvánul meg, de ezek közül néhány településnek a foglalkoztatásban, helyi szolgáltatásban nyújtásban is erősebb szerepe alakult ki. Jelentősebb járasközpontok Fehérgyarmat, Csenger, Tiszavasvári és Záhony.

E településeken kevésbé intenzív (főttal érintett belterületek kivételével) a közlekedési és közmű infrastruktúra használata, ugyanakkor az elérhetőségnek és a parkolásnak továbbra is fontos szerepe van. Elsősorban kompakt településszerkezet kialakítása szükséges, melynek központjában sűrűsödnek az intézmények, a térségi ellátást biztosító szolgáltatások. A fejlesztés során célszerű figyelmet fordítani a központ vonzó arculatának kialakítására is.

Az **egyéb városok vonzókörzete** a járasközpontokénál jóval kisebb, általában a szomszédos településekre terjed ki. Ezek közé többségében az 1990 után várossá nyilvánított települések tartoznak. Városi szerepkörük fejlesztése elsősorban a járasközpontokkal történő feladatmegosztásban, együttműködésben rejlik (Pl. TISZAVASVÁRI-Tiszalók, IBRÁNY-Nagyhalász, KISVÁRDA-Ajak, NYÍRBÁTOR-Máriapócs), mely térségenként, városenként más és más lehet. Ennek feltérképezése a helyi településfejlesztés és várospolitikai feladata.

A városhálózat fejlődését erősítik a településközi együttműködések kialakítása, meglévők erősítése, melynek javaslatát a „Térségi együttműködések övezete” tartalmazza.



A hagyományosan vidéki települések (községek, nagyközségek) szerepe nem olyan összetett, mint a városoké, de eléggé változatos halmazt képeznek, attól függően, hogy maga a térség milyen adottságokkal rendelkezik. Általánosságban igaz, hogy az adottságokhoz igazodó tájgazdálkodás jóval hangsúlyosabban jelenik meg ezeken a településeken, mely nemcsak a helyi, hanem a városi lakosság ellátását szolgálja. Szabolcs-Szatmár-Bereg megye nagy részén a szántóművelés és legeltetéses állattartás mellett ez a gyümölcsgazdálkodást jelenti, mely a Nyírségben az erdőgazdálkodással egészül ki. A megye egyes helyszínein mindez a városi lakosság rekreációját szolgáló funkciókkal pl. a turizmussal, (Tisza-mente, Bereg, Rétköz), vagy a szuburbanizációs hatásokkal (pl. Nyíregyháza környezete) bővül. E településeken további kiemelt feladat a lakosság arányával összhangban lévő alapszolgáltatások biztosítása, fenntartása.

A jól működő településhálózat esetében nemcsak a térségi szerep megerősítése fontos, hanem szem előtt kell tartani a megfelelő területgazdálkodást is. A települések helyzetüket azzal kívánják javítani, hogy a térségi szerepükhöz képest indokolatlanul nagy területeket jelöljenek ki fejlesztési területként, miközben sem a gazdasági, sem a társadalmi folyamatok ezt nem támasztják alá. A településeken a beépült területek minőségi fejlesztését kell előtérbe helyezni az új fejlesztési területek bevonásával ellentétben. A városhálózat minőségi fejlesztését segítik elő az övezetre vonatkozó szabályok, így a **barnamezős területek újraháznosítására**, a városi területek **intenzifikálására**, az új lakóterületek **zöldterületeinek kialakítására**, valamint a **települési térség növelésének konkrét szabályozására** vonatkozó előírások. A fejlesztési területek kijelölésének felelősebbé, átgondoltá tételét szolgálja a **telepítési tanulmányterv** készítése, mely közvetlenül szolgálja a **tudatos területgazdálkodást**, valamint a **költséghatékony településüzemeltetést**. A megfelelő területgazdálkodás, a hatékony településüzemeltetés szempontjából szintén javasolt a túlzott méretű fejlesztési területek felülvizsgálata, ütemezése, esetleg visszasorolása, a sok problémát indukáló zártkerti lakóterületek visszasorolásának átgondolása. Az épített környezet alakításáról és védelméről szóló 1997. évi LXXVIII. törvény módosítása már egy évtizede jóval könnyebb lehetőséget biztosít az önkormányzatoknak, anélkül hogy kártalanítást kellene az érintett tulajdonosoknak fizetni.¹ A minőségi fejlesztéshez hozzátartozik a kompakt települést kialakítása, melynek településüzemeltetési előnyei mindenki számára világosak. Sőt a regionális és térségi jelentőségű települések esetében egyenesen kerülendő a laza beépítést eredményező, a szerepkörtől idegen területhasználatok kijelölése (pl. falusias

1997. évi LXXVIII. tv. 30. § (3) Ha az ingatlanhoz fűződő korábbi, a 13. § (1) bekezdése szerinti építési jogok keletkezésétől számított 7 éven belül kerül sor e jogok megváltoztatására vagy megszüntetésére, a tulajdonosnak - kérelmére - a (2) bekezdés szerinti kártalanítás jár. A 7 év eltelté után csak a használat gyakorlásába való beavatkozásért és csak akkor jár kártalanítás, ha a változtatás a korábbi használatot megnehezíti vagy ellehetetleníti. A hét év a korábban hatályba léptetett helyi építési szabályzat, szabályozási terv esetében 2000. március 1-jétől számítandó.

lakóterület). Sokat elmond az átgondolatlan területkijelölésekről, hogy véletlenszerűen kiválasztott negyven település településszerkezeti tervét megvizsgálva (melyek zöme városi rangú) több, mint 4000 ha-nyi új gazdasági terület és közel 1500 ha-nyi új lakóterület került kijelölésre távlati fejlesztésként. (Vö. Nyíregyháza belterülete közel 5000 ha)

Azon hagyományosan vidéki települések esetén, ahol fokozatosan elhagyatottá válnak a belterületi lakótelkek az elhagyatott, gondozatlan területek, az omladozó építmények napi szintű gondot jelentenek (pl. balesetveszély, romló épített környezet és településkép, gondozatlan, elgazosodó területek, közegészségi gondok stb.), a településüzemeltetés pedig egyre kevésbé költséghatékony, hiszen az odavezető utat, a közvilágítást és a közműveket továbbra is fenn kell tartani. A meglévő infrastruktúra jó adottság, melyet korábban jelentős költséggel építettek ki, ezért megoldás lehet ezeknek a felhagyott telkeknek, telekcsoportoknak az összevonása, újrahasznosítása, újraszabályozása a településfejlesztési céloknak megfelelően.

Szabályozás javaslata

Barnamezős terület: emberi termelőtevékenység számára kiépített – elsősorban nyersanyag-termelés, ipari termelés, más gazdasági tevékenységek, vasútállomások stb. – jelen állapotában használaton kívüli, többnyire építményeket is magában foglaló, romló állapotú mesterséges felszínű terület.

Fejlesztési területek: a településrendezési eszközökben fejlesztésre kijelölt, beépítésre szánt területbe sorolt területek összessége, melyek beépítése nem történt meg.

Regionális jelentőségű térszervező város: a regionális összefüggések-kapcsolatok tekintetében a város sajátos fekvése, gazdasági és kulturális súlya, centrumszerpe több vonatkozásban a megyénél nagyobb területen is érvényesül. Ez a kapcsolódási potenciál és térszervező erő általában a város és vele szoros szimbiózisban működő települések együttes kihatásaként érvényesül.

Kelet-Nyírségi térszervező város: Szabolcs-Szatmár-Bereg megyében a saját járáson túl is érvényesülő, többféle térségi kapcsolódást kínáló, vonzásokat érvényesítő térszervező-ellátó, központi szerepű városok: Kisvárdá, Vásárosnamény, Mátészalka, Nyírbátor.

Térszervező szerep: egy település közigazgatási hierarchiában elfoglalt helyéből, közlekedés-földrajzi pozíciójából, gazdasági erejéből, munkaerő-piaci vonzerejéből és egyéb egyedi tényezőiből együttesen kialakult, folyamatosan formálódó szerep, mely közvetlen hatással van az épített környezetre, a területfelhasználás mintázatára, az infrastruktúra minőségére, sűrűségére valamint a tájra és a természeti környezetre.

Visszasorolás: beépítetlen fejlesztési terület meglévő területhasználatnak megfelelő beépítésre nem szánt területbe történő sorolása.

Térszervező városok és hagyományosan vidéki települések övezete

1. § (1) A térszervező városok és a hagyományosan vidéki települések övezetébe tartozó települések a településhálózatra gyakorolt hatásuk mértékétől függően a következők lehetnek:
 - a) regionális jelentőségű térszervező város,
 - b) Kelet-Nyírségi térszervező város,
 - c) járásközpont,
 - d) egyéb város, vagy
 - e) hagyományosan vidéki település
 - a ... melléklet szerint.
- (2) Regionális jelentőségű térszervező város és a Kelet-Nyírségi térszervező városok térszervező szerepének erősítése, a települési térség minőségi fejlesztése érdekében
 - a) a településfejlesztési koncepció és integrált településfejlesztési stratégia készítése során ki kell dolgozni a térszervező szereppel összefüggő célrendszert és beavatkozásokat;
 - b) a településrendezési eszközökben nem jelölhető ki új falusias lakóterület, kivéve, ha a már meglévő kijelölés miatt a településszerkezet folytonossága ezt megköveteli,
 - c) előnyben kell részesíteni az intenzívebb terület-felhasználások kijelölését.
- (3) Járásközpontok térszervező szerepének erősítése, minőségi fejlesztése érdekében
 - a) a településfejlesztési koncepcióban és integrált településfejlesztési stratégiában a célokat, részcélokat a járásközponti szerep erősítésére figyelemmel kell kidolgozni;
 - b) a településszerkezeti terv készítése során meg kell vizsgálni a központi helyzetben lévő területek intenzívebb irányú funkcióváltását, figyelembe véve a kialakult szerkezetet és örökségi értékeket.
- (4) Az egyéb városok településfejlesztési koncepciójának, integrált településfejlesztési stratégiájának megalapozása során meg kell vizsgálni a járásközponttal való együttműködés és feladatmegosztás lehetőségét, erre vonatkozóan célokat, részcélokat

kell meghatározni.

(5) A hagyományosan vidéki települések településfejlesztési koncepciójában szükség szerint olyan célokat, részcelokat kell meghatározni, amelyek biztosítják

- a) a helyi alapszolgáltatások fejlesztését,
- b) a lakókörnyezet és településközpont minőségi fejlesztését,
- c) érintettség esetén a további egyedileg meghatározott övezetbe kapcsolódó térségi szerep érvényesülését,
- d) a kiürülő lakóterületek újrahasznosítását.

2. § (1) A „Térségi együttműködések övezetébe” tartozó települések kivételével amennyiben a kijelölt fejlesztési területek aránya meghaladja a települési térség méretének 20%-át, úgy új fejlesztési terület kijelölése kizárólag a már korábban kijelölt, és fel nem használt (nem beépült) fejlesztési terület visszaszorolása mellett lehetséges.

(2) A településrendezési eszközök készítése során a települési térség 20%-át meghaladó nem beépült fejlesztési területeket felül kell vizsgálni és a környezeti, társadalmi és gazdasági folyamatok tükrében dönteni kell azok

- a) részleges, vagy teljes visszaszorolásáról, vagy
- b) településszerkezetet figyelembe vevő ütemezéséről.

(3) Az (1) és (2) bekezdés szerinti követelmény egymással határos önkormányzatok közös tervezése során a településcsoportra vonatkozóan is igazolható.

(4) Településrendezési eszközök készítése során meg kell vizsgálni a beépítésre szánt területként (lakóterületként, üdülőterületként) kijelölt egykori zártkertek valós területhasználatát, ingatlan-nyilvántartás szerinti művelési ágát, a meglévő építmények rendeltetését és dönteni kell a területek részleges, vagy teljes visszaszorolásáról, vagy beépítésre szánt területben tartásáról, fejlesztési irányról.

(5) A központi települési területhez településszerkezeti nem kapcsolódó egykori zártkertek területén beépítésre szánt terület nem jelölhető ki.

3. § (1) Települési térségben lévő barnamezős területen olyan terület-felhasználási egységet kell kijelölni, mely elősegíti annak integrálódását a kialakult településszövetbe és összhangban van a szomszédos területek terület-felhasználásával és városok esetében elősegíti a térszervező szerep erősödését.

(2) Településrendezési eszközök készítése és módosítása során 1 ha-nál nagyobb új beépítésre szánt gazdasági terület, lakóterület, üdülőterület kijelölése csak telepítési tanulmányterv alapján történhet. Ha a telepítési tanulmányterv településrendezési szerződés keretében készül, akkor a településrendezési szerződésben rendelkezni kell a kapcsolódó közlekedési és a közmű-infrastruktúra fejlesztésének finanszírozásáról.

(3) Új lakóterület csak közvetlenül a központi belterülethez kapcsolódóan, a meglévő településszerkezethez illeszkedve jelölhető ki, a tanyás térségek kivételével.

(4) Településrendezési eszközök készítése és módosítása során 2 ha, vagy annál nagyobb egybefüggő lakóterület csak úgy jelölhető ki, ha ezzel együtt az új lakóterület területének 10 %-ával megegyező, vagy annál nagyobb területű új zöldterület is kijelölésre kerül, mely zöldterület közvetlenül kapcsolódik az új lakóterülethez és illeszkedik a település kialakult zöldfelületi rendszeréhez.

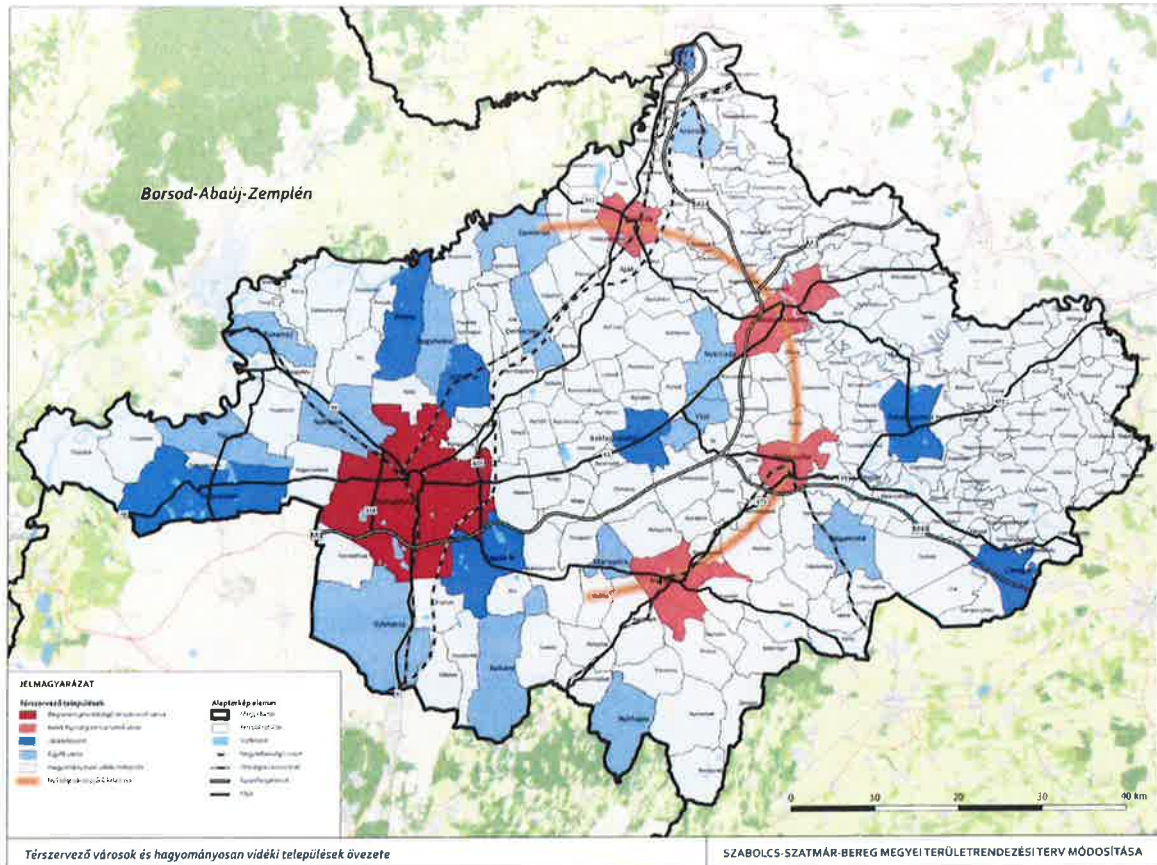
(5) Amennyiben a városokban új beépítésre szánt terület az igényekhez képest csak korlátozottan jelölhető ki, a településrendezési eszközök készítésekor és módosításakor meg kell vizsgálni a települési térségen belül már kialakult területek intenzívebb terület-felhasználásba sorolásának lehetőségét.

(6) Hagyományosan vidéki településeken új beépítésre szánt területek kijelölése során meg kell vizsgálni a települési térségben lévő felhagyott telkek, telekcsoportok adott fejlesztésre való alkalmasságát és szükség szerint meg kell változtatni az érintett terület terület-felhasználását, amennyiben az nem zavarja a környező kialakult területhasználatot.

(7) Városok és a „Záhony különleges gazdasági övezetbe” tartozó települések helyi építési szabályzata a kereskedelmi, szolgáltató gazdasági területre az országos településrendezési követelményektől eltérően az építési telkek megengedett legnagyobb beépítettségét 70%-ban, legkisebb zöldfelületét 15%-ban is megállapíthatja, amennyiben

- a) az érintett építési telkek már beépült gazdasági területen találhatóak, és
- b) a gazdasági tevékenységek helyhez kötöttsége miatt nincs mód a telephely területének bővítésére.

(8) Az (7) bekezdés szerinti eltérés nem alkalmazható településközpontba és lakóterületbe ékelődő kereskedelmi szolgáltató gazdasági területek esetén.

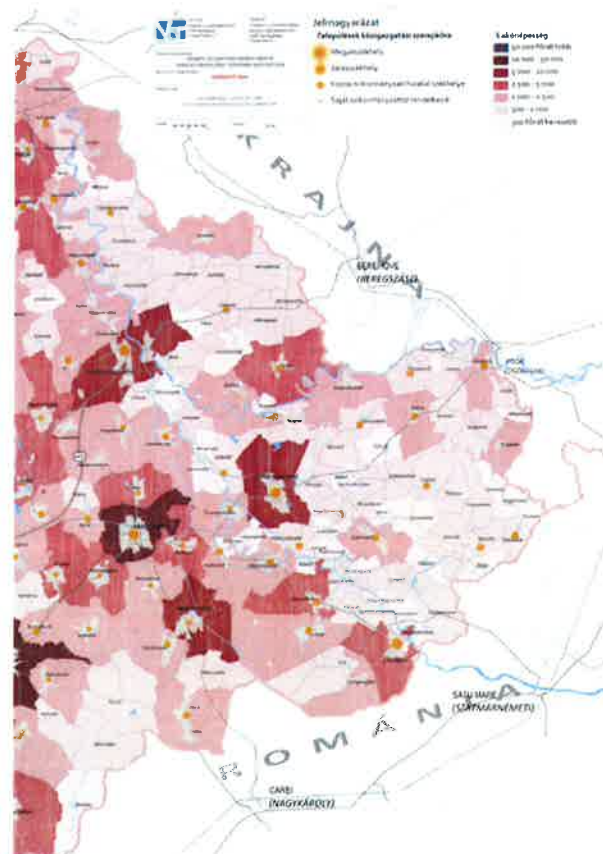


1.2. APRÓFALVAS TÉRSÉG ÖVEZETE

A szabályozás megalapozása

A térséget, mint sajátos megyei térséget már szabályozta a megyei területrendezési terv. A megye nagy összefüggő aprófalvas települési térsége **többszörösen is hátrányos helyzetű**: a modernizációval, a mezőgazdaság népességeltartó-képességének radikális csökkenésével, e térség gazdasági alapja lényegében átalakult, ugyanakkor távol fekszik a hazai munkaerőpiaci-gazdasági központoktól is. A határ menti kapcsolatok meglehetősen gyengék, és nagy távlatban sem lehet számítani a kapcsolatok javulására. A térségben koncentrálnódik ugyanakkor az országos ökológiai hálózat megye területére eső elemeinek nagy része és a települések zöme még őrzi a hagyományos települési-építési kultúrát, melynek fennmaradása erősen veszélyeztetett, miközben az utókor számára ösztársadalmi érdek.

A kishatárú aprófalvak elaprózott térségében, ahol a települések viszonylag közel fekszenek egymáshoz, hasonlóak az adottságok és a problémák, **a településközi együttműködés fokozottan indokolt**. Ezért az előírások javasolják a közös tervezést, a fejlesztési célok, részcélok, beavatkozások összehangolását, a közös terv készítését.



Az aprófalvas térségben az együtt tervezésnek már hagyománya van:

- Beregi komplex árapasztási és ártér-revitalizációs fejlesztéssel összefüggő településrendezési terv (18 település, 2009)
- Tisza-túr tározó és térségének településfejlesztési koncepciója és településrendezési eszközei (5 település, 2018)
- Szatmárcseke – Tiszakóród üdülőfalva településrendezési terve (2 település, 2005)

A közös tervezést a magasabb rendű jogszabályok lehetővé teszik (lásd Térségi együttműködések övezete).

A térségben arányaiban jelentősebb a természeti meghatározottság a megye többi részéhez képest. A térségbeli népesség lélekszáma, képzettsége, az infrastruktúra deficit, az elérhető szolgáltatások alacsony színvonala komoly korlátozó tényező a nagyobb léptékű fejlesztések tekintetében. Az érintett településeket szűrőpróbaszerűen vizsgálva megállapítható, hogy több településen arányaiban nagyobb a településrendezési eszközökben kijelölt fejlesztési területek nagysága, ezért jóval szigorúbb szabályok megalkotása szükséges a kijelölhető fejlesztési területek méretére és a terület-felhasználás minőségére. A terület-felhasználások közül a környezetre jelentős hatást gyakorló, valamint az intenzívebb terület-felhasználások kerülnek tiltásra.

Javasolt előírások

Alapfogalom: Aprófalvas térség: elsősorban 1000 főnél kisebb népességű településekből álló, egymással szomszédos települések alkotta térség.

Aprófalvas térség övezete

...§ (1) Az aprófalvas térségben a teljes település közigazgatási területére készülő településfejlesztési koncepciót és településrendezési eszközöket több település közös tervezésében kell kidolgozni.

(2) A településfejlesztési koncepció készítésekor a településcsoport jövőképét, célrendszerét úgy kell meghatározni, hogy az biztosítsa a komplex tájgazdálkodás feltételeit, és lehetővé tegye a települések együttműködését, a feladatok megosztását.

(3) A határátkelőhellyel rendelkező települések kivételével a fejlesztési területek aránya nem haladhatja meg a települési térség 5%-át. A településrendezési eszközökben már kijelölt 5%-on felüli területek esetén a környezeti, társadalmi és gazdasági folyamatok tükrében dönteni kell azok

- a) részleges, teljes visszasorolásáról, vagy
- b) településszerkezetet figyelembe vevő ütemezéséről.

(4) Közös tervezés esetén az 5%-os követelmény a településcsoport egészére vonatkoztatva is alkalmazható.

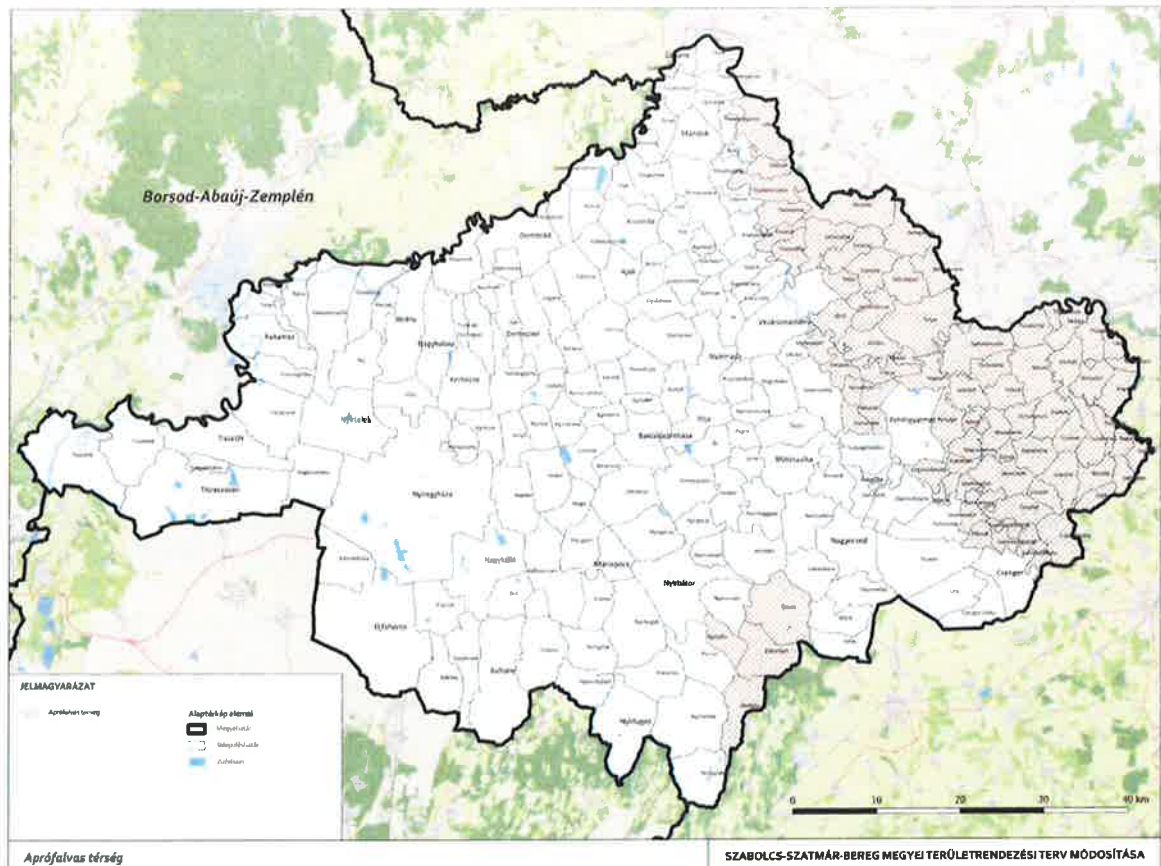
(5) A településrendezési eszközökben nem lehet kijelölni új nagyvárosias lakóterületet, intézményi területet, ipari területet és hétvégi házas üdülőterületet.²

(6) Amennyiben egy adott fejlesztés több települést érint és szükséges a településrendezési eszközök módosítása, akkor azokat közös tervezés keretén belül kell kidolgozni és véleményeztetni.

(7) A (7) bekezdés szerinti közös tervezés során

- a) azonos típusú fejlesztésekhez kapcsolódó területeket azonos terület-felhasználási egységekbe kell sorolni,
- b) a helyi építési szabályzatokban az eltérő adottságokra is figyelemmel hasonló hatású előírásokat kell meghatározni,
- c) a helyi építési szabályzatokban biztosítani kell a fejlesztés területi és hálózati kialakításának folytonosságát és műszaki szempontú összhangját.

² A beépítésre szánt területek közül a kisvárosias, kertvárosias, falusias lakóterület, településközpont terület, kereskedelmi, szolgáltató gazdasági terület, általános gazdasági terület, üdülőházas üdülőterület és különleges terület továbbra is kijelölhető



1.3. TÉRSÉGI EGYÜTTMŰKÖDÉSEK ÖVEZETE

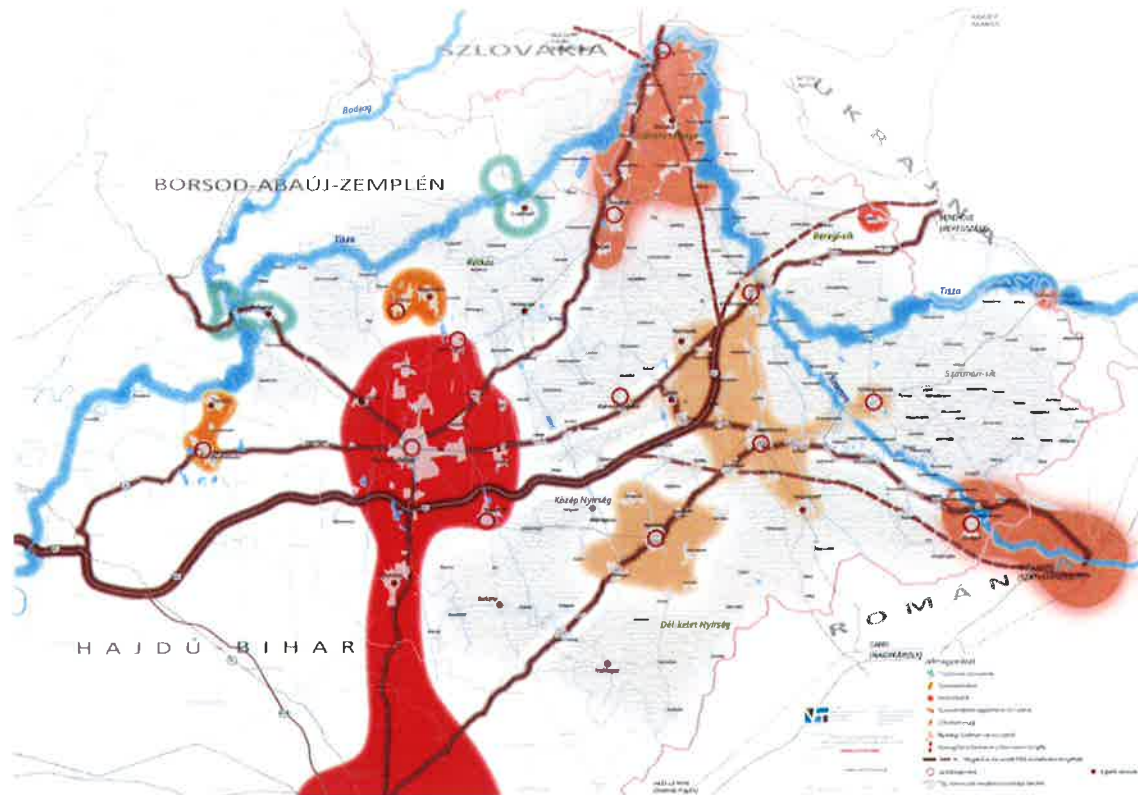
Szabályozás megalapozása

A hatályos megyei területrendezési terv a korábban hatályos jogszabályok miatt sajátos megyei térségként határozza meg a gazdaságfejlesztés térségeit és térségi jelentőségű központjait. A lehatárolás ugyan gazdasági szempontú, de az egyes térségek gazdasági hagyományai mellett tekintettel van a térségek közlekedési-földrajzi pozíciójára és a településhálózatban betöltött szerepekre is (pl. egymással határos városok, határátkelővel rendelkező települések).

A települések közötti hatékony együttműködéssel, a feladatok megosztásával biztosítható a fejlesztések szinergikus hatása, mely nemcsak az érintett településre, településcsoportra, hanem a környezetében fekvő településekre is kedvezően hat. A lehatárolt településcsoportok a megye térségi szintű gazdaságfejlesztésének helyszínei, a települések hatékony együttműködése esetén a kedvező hatás a környező településekre is továbbsugárzik, a főbb vasúti és közúti közlekedési folyosókon keresztül a hatások össze is érhetnek egymással.

A hatályos megyei területrendezési terv alapján, figyelembe véve az elmúlt évtizedben történt környezeti, társadalmi, gazdasági változásokat, a következő térségek együttműködése szükséges:

- Debrecen-Nyíregyháza regionális szerepű urbanizációs tengely;
- Záhony különleges gazdasági övezet (Záhony-Kisvárdai tengely);
- Nyírségi – Szatmári város csoport (Nyírbátor, Mátészalka, Vásárosnamény, Fehérgyarmat, Baktalórántháza);
- Tisza-menti város párok (Rakamaz-Tokaj (BAZ), Dombrád-Cigánd (BAZ))
- Szomszédvárosok (Tiszavasvári-Tiszalök, Ibrány-Nagyhalász);
- Határ menti kapcsolattal érintett település (Záhony, Beregdaróc, Tiszabecs, Csenger)



A településfejlesztési koncepció, az integrált településfejlesztési stratégia és a településrendezési eszközök a legkézenfekvőbb dokumentumok az együttműködés kapcsolódási pontjainak meghatározására, a fejlesztések összehangolására. A javasolt szabályok a településcsoportokra és adottságokra szabottak és figyelembe veszik a településcsoportok méretét, a kapcsolatok erősségét, az együttműködési hagyományokat.

A Debrecen-Nyíregyháza urbanizációs tengely kialakulását és erősödését a két megyei jogú város viszonylagos közelsége (kb. 50 km), a gazdasági, turisztikai vonzerejük, kultúrájuk, közlekedés-földrajzi helyzetük, közigazgatásban, oktatásban betöltött szerepük összességében a városok térségi agglomerációs hatásainak metszete határozza meg.

A tengely területi pontosításának alapja a KSH 2011-es népszámlálási adatai alapján lehatárolt településegységek. A KSH szerint a településegységek műszaki-fizikai szerkezetét, térbeli fejlődését alapjaiban a természeti-földrajzi adottságok, az infrastruktúra hálózati rendszereinek területi elhelyezkedése, struktúrája, a központtal kialakult funkcionális kapcsolatok jellege, intenzitása határozza meg. Ezt a folyamatot erősíti a gazdasági kapcsolatrendszer, a munkahely és a lakóhely közötti ingázás, a központ különféle intézményeinek vonzó hatása.

A két megyei jogú város 2017-ben jelentős lépést tett az együttműködésben, hiszen megállapodást írtak alá az elérhetőség javítására, a gazdaság, a turizmus, az oktatásfejlesztésében történő együttműködésről. Erre alapozva javasolt a megyei jogú város településfejlesztési koncepciójában és integrált településfejlesztési stratégiájában az együttműködés erősítését szolgáló célokat, részcélokat meghatározni. Az urbanizálódó térségben ehhez az együttműködési megállapodáshoz illeszkedve a beépített területek és az infrastruktúrahálózat minőségi fejlesztését kell célul kitűzni.

Záhony és térsége különleges gazdasági övezet lehatárolása Ajak városával bővült a hatályos megyei tervhez képest (Ajak várossá nyilvánítása 2013-ban történt). A térségben már hagyományai vannak az együtt tervezésnek, hiszen a 2012-ben elfogadott településfejlesztési koncepciók és településrendezési eszközök közös tervezésben kerültek kidolgozásra. Javasolt, hogy ismét közös tervezés keretén belül kerüljenek kidolgozásra ezek a dokumentumok az új településrendezési követelmények szerint. A közös tervezés előnye, hogy a célokat, a tervezett beavatkozásokat, a fejlesztési területeket össze lehet hangolni a települési dokumentumokban.

A Nyírségi-Szatmári város csoport lazább kapcsolatokkal rendelkező, kb. 85-90 ezer főt magába foglaló térség. Az együttműködés szükségességét Mátészalka, Nyírbátor, Vásárosnamény, Fehérgyarmat és Baktalórántháza városok viszonylagos közelsége, a kedvező és folyamatosan javuló közlekedés-földrajzi pozíciója (közúti, vasúti vonalak, csomópontok magas száma), a gazdaság, ingázás együttesen határozza meg. Jelentősebb együttműködés a városok között nem ismert, ugyanakkor célszerű ezen az úton megindulni. Első lépésként fel kell mérni az együttműködési pontokat, valamint a fejlesztési dokumentumokat egymással egyeztetni kell. Későbbiekben ehhez az együttműködéshez

tudnak csatlakozni a térségben lévő települések az együttműködésekben foglaltakhoz történő illeszkedéssel. Változatos (kitörési) lehetőséget jelent az előbbi csoportok közé nem besorolható, de **egymással határos, szomszédvárosok együttműködése**. A fejlesztések összehangolása, a közös tervezés javíthatja a településcsoport és szűk térségének fejlettségi szintjét. Míg a Tisza menti várospárok, valamint Tiszalök-Tiszavasvári szomszédváros esetében a településfejlesztési együttműködések elegendőnek tekinthetők, addig az egymáshoz igen közel fekvő Ibrány és Nagyhalsz esetében közös településszerkezeti terv elkészítése is indokolt.

A közös tervezés követelményeit a magasabb rendű jogszabályok határozzák meg:

Épített környezet alakításáról és védelméről szóló 1997. évi LXXVIII. törvény:

15. § (1) A települési önkormányzatok az építésügyi feladataik ellátására társulhatnak, valamint feladataikat közösen is megoldhatják.

(2) A közös településrendezési eszközöknek az egyes településekre vonatkozó részeit az érintett települési önkormányzatok képviselő-testületei állapítják meg. A véleményezési eljárás lefolytatásáról az önkormányzatok megállapodásában meghatározott település polgármestere gondoskodik.

A településfejlesztési koncepcióról, az integrált településfejlesztési stratégiáról és a településrendezési eszközökről, valamint egyes településrendezési sajátos jogintézményekről szóló 314/2012. (XI. 8.) Korm. rendelet

8. § Az önkormányzatok által - megállapodás alapján - társulásban készített koncepciót vagy stratégiát a közös tervezésben részt vevő minden települési önkormányzat a saját közigazgatási területére önálló önkormányzati döntésként fogadja el.

17. § (1) Az önkormányzatok által - megállapodás alapján - társulásban készített kézikönyvet, településszerkezeti tervet vagy helyi építési szabályzatot a közös tervezésben részt vevő minden települési önkormányzat a saját közigazgatási területére külön-külön dokumentumként fogadja el.

(2) A közös tervezés során a településrendezési eszközök egy eljárásban véleményeztetetők.

Javasolt előírások

Alapfogalmak:

Térségi együttműködések övezete: az övezetbe Szabolcs-Szatmár-Bereg megye azon településcsoportjai és határ menti települései tartoznak, melyek hasonló gazdasági, társadalmi és környezeti adottságokkal rendelkeznek, és fejlesztéseik összehangolása, illetve határ menti település esetén a megye, vagy országhatáron túli együttműködés kialakítása, elősegíti a tágabb térség fejlődését.

Várospár: valamely folyó átkelési szakaszán egymással szemben kiépült várospár.

Szomszédváros: közigazgatásilag egymással határos megyei városok

Térségi együttműködések övezete

....§ (1) Nyíregyháza településfejlesztési koncepciójában és integrált településfejlesztési stratégiájában olyan célokat, részcélokat és beavatkozásokat kell meghatározni, melyek elősegítik a Debrecen városával történő együttműködést, valamint hozzájárulnak a térség urbanizálódásához.

(2) A Debrecen-Nyíregyháza urbanizációs tengellyel érintett települések településfejlesztési koncepciójának és integrált településfejlesztési stratégiájának készítése során olyan célokat, részcélokat, beavatkozásokat kell meghatározni, melyek erősítik a térség beépített területeinek és infrastruktúrájának minőségi fejlesztését, különösen

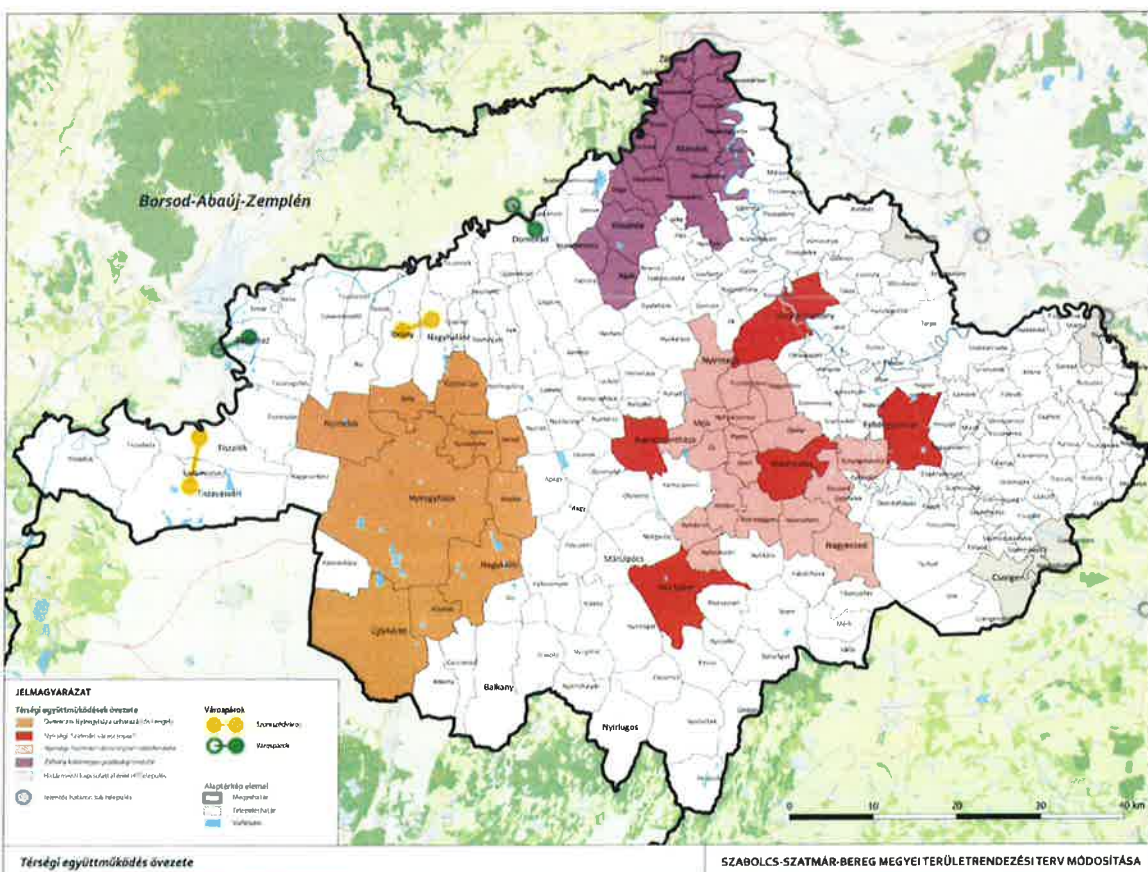
- a) a lakóterületek minőségi fejlesztését,
- b) a központok elérhetőségének javítását,
- c) az átszállási pontok elérhetőségének javítását, környezetének rendezését, ingázás komfortjának növelését (pl. vasútállomások, autóbusz állomások, parkolás),
- d) térszervező szerepű szolgáltatások erősítését.

(3) A Záhony és térsége különleges gazdasági övezet által érintett településeken a gazdaságfejlesztési célok és a fejlesztési területek összehangolása érdekében az új követelmények szerinti településfejlesztési koncepciót és településszerkezeti tervet közös tervezésben kell kidolgozni és véleményeztetni.

(4) A Nyírségi – Szatmári járásközpontok településfejlesztési koncepciójának kidolgozásakor

- a) meg kell vizsgálni a városi együttműködés lehetőségeit (gazdaságfejlesztés, turizmus, oktatás, elérhetőség

- javitása, stb.) és célokat, részcélokat, beavatkozásokat kell meghatározni,
 b) figyelembe kell venni az érintett városok településfejlesztési koncepciójának céljait és beavatkozásait.
- (5) A (4) bekezdés szerinti településfejlesztési koncepció és módosításának tervezetét a településcsoport járásközpontjainak egymással egyeztetnie kell.
- (6) A várospárok és szomszédvárosok esetén a településfejlesztési koncepció és integrált településfejlesztési koncepció készítése során meg kell vizsgálni az együttműködés lehetőségeit (pl. turizmus, gazdaságfejlesztés, oktatás, közösségi közlekedés) és célokat, részcélokat, beavatkozásokat kell meghatározni.
- (7) Az együttműködés eredményeként több települést érintő fejlesztésekhez kapcsolódó településrendezési eszköz módosítását közös tervezés keretén belül kell kidolgozni és véleményeztetni.
- (8) Az Ibrány-Nagyhalász szomszédváros területére a két város területi kapcsolódására tekintettel az új követelmények szerinti településfejlesztési koncepciót és településszerkezeti tervet közös tervezés keretében kell kidolgozni és véleményeztetni.
- (9) A (3), (7) és (8) bekezdés szerinti közös tervezés során
 a) azonos típusú fejlesztésekhez kapcsolódó területeket azonos terület-felhasználási egységekbe kell sorolni,
 b) a helyi építési szabályzatokban az eltérő adottságokra is figyelemmel hasonló hatású előírásokat kell meghatározni,
 c) a helyi építési szabályzatok biztosítani kell a fejlesztés területi és hálózati kialakításának folytonosságát és műszaki szempontú összhangját.
- (10) A (3), (7) és (8) bekezdés szerinti közös tervezés esetén amennyiben e rendelet hatályba lépésekor valamely településen megindult a településfejlesztési koncepció, vagy településszerkezeti terv véleményezési eljárása, annak tervét nem kell ismételt elkészíteni, de a közös terv kidolgozásakor figyelembe kell venni.
- (11) A határ menti kapcsolattal érintett települések településfejlesztési koncepciójának készítése során vizsgálni kell a határhelyzetből adódó együttműködési lehetőségeket a szomszédos határon túli településsel, és ennek alapján célokat, részcélokat kell meghatározni.
- (12) A (3) és (8) bekezdés szerinti településfejlesztési koncepciót és településszerkezeti tervet (tartalmi felépítés, jelmagyarázat, előírárendszer/szabályzat) azonos elvek alapján kell kidolgozni az eltérő adottságokra is figyelemmel.

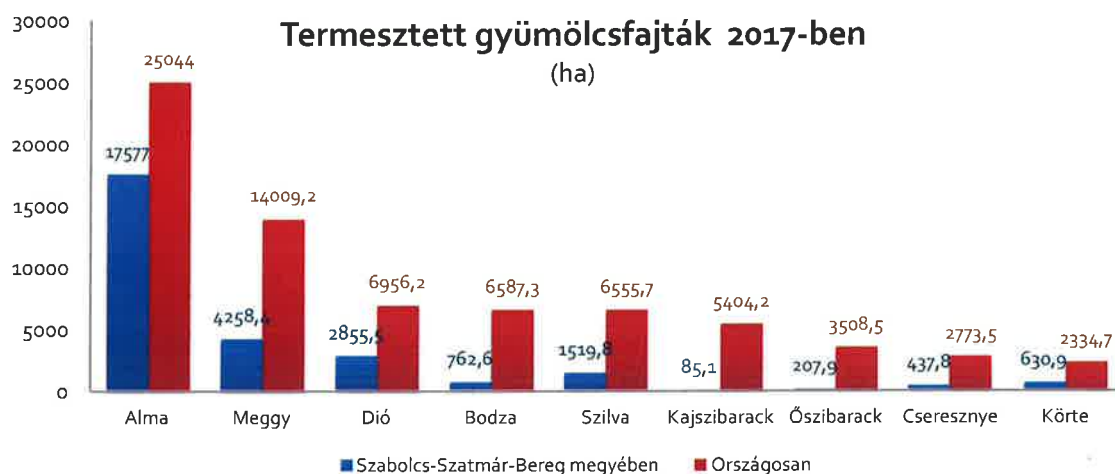


1.4. GYÜMÖLCSTERMESZTÉS KIEMELT TÉRSÉGI ÖVEZETE

A szabályozás megalapozása

Szabolcs-Szatmár-Bereg megye gyümölcsstermesztése a 20. századi történelmi események következtében emelkedett ki az országos átlagból. A trianoni békediktátum szerinti elcsatolásokat követően az almatermesztés legjelentősebb területe a Nyírség és a Felső-Tisza-vidék lett, a megye kedvező klímájának és termőföldjeinek köszönhetően. A vidékre jellemző hagyományos szilvafajtákat gyorsan megelőzte az alma, a meggy és a dió, a telepített ültetvényeknek köszönhetően.

A megyében található a hazai gyümölcsöskertek egyharmada, 2012-ben innen származott az ország gyümölcsstermesztésének több mint fele. Az alma, meggy és dió termesztés elterjedésében nagy szerepet játszott az Újfehértói Kutatóintézet és a híres milotai fajtanemesítés.



Gyümölcsfajták termelésének területi megoszlása (ha) az országhoz viszonyítva (saját szerkesztés, adatok forrása: ksh.hu)

Az egyedi meghatározottságú övezetek között javasolt a gyümölcsstermesztés kiemelt térségi övezetének kijelölése a gyümölcs, mint komplex termék értékeinek kamatoztatására (termelés, feldolgozás, tájfajták, tájgazdálkodás, gyümölcsturizmus). A „Szabolcsi alma”, mint márkanév kiépítése folyamatban van, a termelői hálózatok és saját feldolgozó kapacitás szervezése mellett.³



Kiugró almatermesztés a megyében⁴

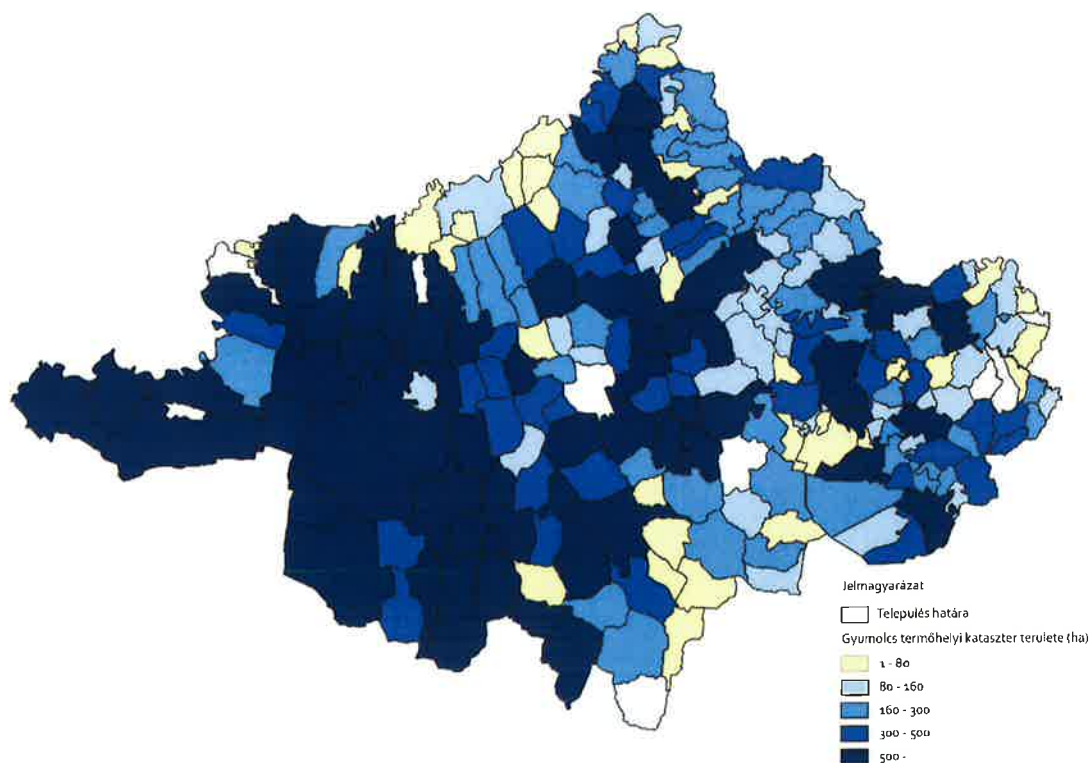
Az országos gyümölcsstermőhelyi kataszter adatbázisaiban (NAIK, NÉBIH⁵) a megye szinte minden települése

³ Fejezet-hivatkozások:

<http://nak.hu/en/agazati-hirek/mezogazdasag/146-novenytermesztes/96276-markanev-lehet-a-szabolcsi-alma>
<https://www.agronaplo.hu/szakfolyoirat/2014/08/gazdasag/mezogazdasag-es-agrartarsadalom-magyarorszag-megyekben-szabolcs-szatmar-bereg-megye-az-orosz-almaskertje>
 Szabolcs-Szatmár-Bereg Megye számokban 2013., KSH
 Gyümölcsstermesztés a Szatmár-Beregi-síkságon, Kormány Gyula

⁴ Gyümölcsstermesztés Magyarországon, <https://www.ksh.hu/interaktiv/storytelling/gyumolcs/index.html>

nyilvántartott - 8 település kivételével -, ezért a termőterület nagysága alapján javasoltuk az egyedi övezet megállapítását. A **gyümölcsstermesztés kiemelt térségi övezetébe** így azon településeket javasoljuk felvenni, amelyek közigazgatási területén az adatbázisok területi nyilvántartása alapján **80 ha felett van a gyümölcskataszteri terület nagysága** - ez alapján a megye 229 településéből 184 település felvétele javasolt.



Az egyedi övezet tervlapján, mint **tájékoztató elem**, a **gyümölcs termőhelyi kataszterrel érintett települések megjelenítése is szükséges** a MoTtT. 13.§ (2) bekezdésével összhangban.

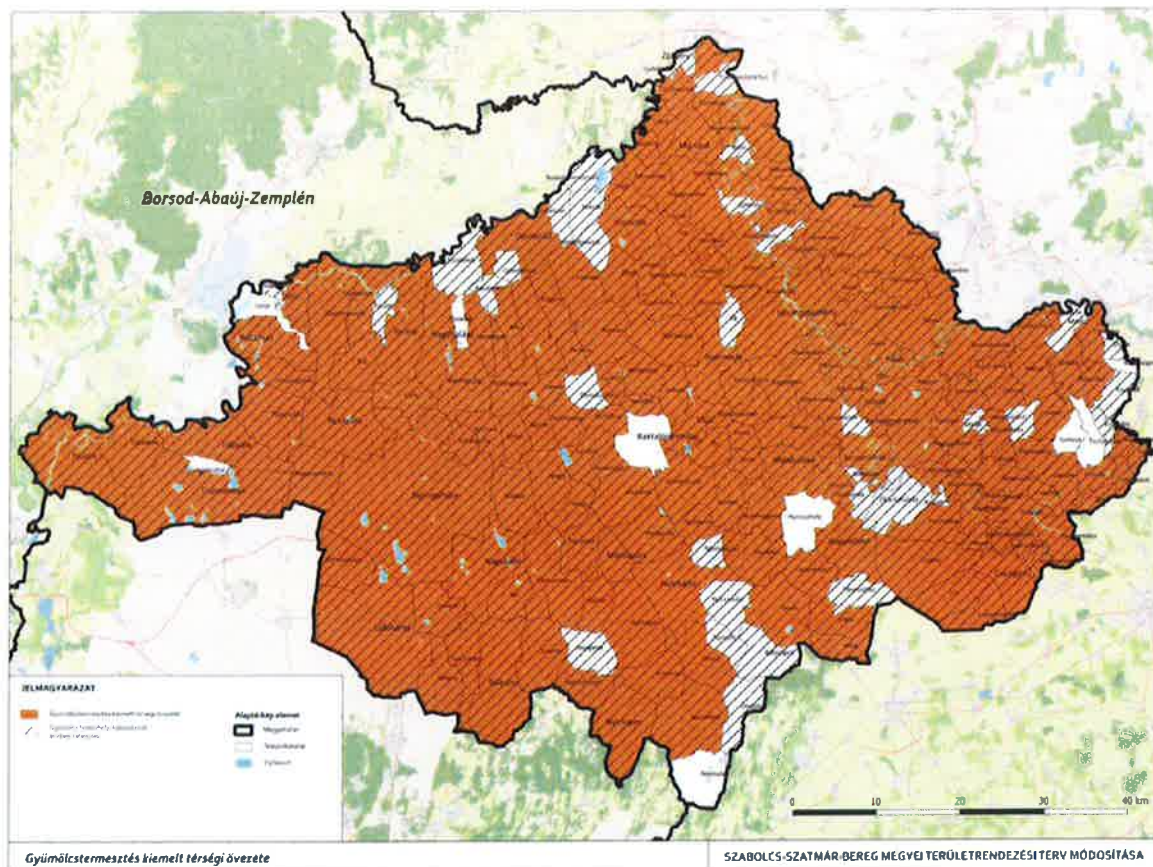
Az egyedi övezet szabályozásának célja a **gyümölcsstermesztés jövőben is kiemelt megyei ágazatként történő azonosítása, támogatása és támogatási lehetőségeinek komplex célok szerinti bővítése**. A javasolt előírások támogatják a termelők és feldolgozók gyümölcsrel összefüggő fejlesztési és gazdálkodási céljainak összehangolását, valamint a borturizmus analógiájára a gyümölcsstermesztés meghonosítását.

Gyümölcsstermesztés kiemelt térségi övezetére javasolt szabályok

§ (1) Az övezet területével érintett települések településfejlesztési koncepciójában a gyümölcsstermesztéssel (termelés, termesztés, feldolgozás), és meglévő turisztikai kínálatához kapcsolódóan a gyümölcsstermesztéssel összefüggő célrendszert és beavatkozásokat kell meghatározni.

(2) Az övezet területével érintett település településrendezési eszközeiben a gyümölcsstermesztést és feldolgozást támogató szabályokat kell kidolgozni a helyi gazdálkodási hagyományokkal összhangban.

(3) A településrendezési eszközökben le kell határolni a gyümölcsstermesztés kiemelt térségi övezetét, ahol beépítésre szánt területek közül kizárólag a gyümölcsstermesztésre, -tárolásra és -feldolgozásra szolgáló különleges mezőgazdasági üzemi terület jelölhető ki. A helyi építési szabályzatban az építési övezetre vonatkozóan meg kell határozni a burkolt felületek legnagyobb mértékét a termőterületek védelme érdekében.



1.5. KOMPLEX TÁJ- ÉS TURIZMUSFEJLESZTÉS ÖVEZETE

Szabályozás megalapozása

Az egyedi meghatározottságú övezetek között javasolt olyan komplex táj- és turizmusfejlesztési övezet elfogadása, amely a táji (természeti) adottságokon alapuló tájhasználatot segíti elő – a tájgazdálkodáson keresztül összetett, egymásra épülő területhasználatokkal és gazdálkodási/gazdasági módokkal.

Az egymásra épülő táji és települési területhasználatok rendszerébe a turizmus integrálása feltétlenül javasolt, hangsúlyadván:

- a turizmus alapját adó táji adottságok és hagyományok (természeti értékek, természeti infrastruktúra, építészeti értékek, épített infrastruktúra, tájkarakter, településkarakter, gazdálkodási, gazdasági hagyományok, stb.) megőrzésének és fejlesztésének, valamint
- az idegenforgalom erre visszaható pozitív hatásainak.


Az egyedi táj- és turizmusfejlesztés övezeten belül két alövezet megkülönböztetését javasoljuk a tájtípusok alapján:

- Felső-Tisza menti komplex tájgazdálkodási és turisztikai övezet (alföldi síkságok: Szatmár-Beregi kultúrtáj, Bodrogek-Rétköz, Taktaköz-Nyíri Mezőség),
- Nyírségi vegyes tájgazdálkodási és turisztikai övezet (futóhomokos hordalékkúpság).



A jellemzően ártermelő, homogén mezőgazdasági területeket magába foglaló Hajdúhát és Lőszös-Nyírségi kistájak területét egyik táj- és turizmusfejlesztési alövezetben sem javasolt szerepeltetni. (A javasolt övezeti lehatárolás a táji adottságokon alapul, nem közigazgatási terület határos.)

A Felső-Tisza-menti övezet tájegységeinek megnevezésében a Borsod-Abaúj-Zemplén megyei táji kapcsolatok (Bodrogköz, Taktaköz) kiemelését fontosnak tartjuk.



Tisza ártér a Második katonai felmérésen (forrás: mapire.eu)

A komplex táj- és turizmusfejlesztés alövezeteinek kijelölése során figyelembe vételre került Szabolcs-Szatmár-Bereg Megye elfogadott Területfejlesztési Konceptiója (2013., 2015.).

A Felső-Tisza menti komplex tájgazdálkodási és turisztikai övezet magába foglalja a Szatmár-Bereg, a Rétköz, a Nyíri-Mezőség desztinációkat; a Nyírségi vegyes tájgazdálkodási és turisztikai övezet a Nyírségi desztinációt.



Szabolcs-Szatmár-Bereg megye turisztikai desztinációi

Az egyedi övezet szabályozásának célja, hogy a településrendezési eszközökben a természeti és táji adottságokon alapuló tájhasználati rendszer kerüljön megállapításra, összehangolva az ágazati célkitűzéseket (vízügyi, infrastrukturális, településfejlesztési, természetvédelmi, gazdálkodási, turisztikai, stb.).

A szabályozási előírások támogatják a hagyományos agrárgazdaság mellett az ökológiai hálózat fejlesztését és a természeti adottságokhoz igazodó tájhasználat változásokat (biotóp-hálózat, művelési ág-váltás: a Nemzeti Tájstratégia (2017-2026) ösztönzi az okszerű, területi adottságokhoz illeszkedő, tájpotenciálra alapozott tájhasznosítás kialakítását.)

A javasolt előírások elősegítik, hogy a turisztikai fejlesztések a különböző településeken nem elszigetelten, hanem egymásra épülve, egymás fejlesztéseit erősítve, együttműködve valósuljanak meg (turisztikai infrastruktúra-hálózatok, attrakciók, szállás-férőhelyek).

Felső-Tisza menti komplex tájgazdálkodási és turisztikai övezetre javasolt előírások

§ (1) Az övezet területén a területfelhasználásokat a vízgazdálkodási, a természetvédelmi, a tájgazdálkodási és a turisztikai célokkal összhangban kell megállapítani.

(2) Az övezet területén különleges mezőgazdasági üzemi terület vagy gazdasági terület kijelölése esetén vizsgálni kell, hogy az adott településen rendelkezésre áll-e olyan meglévő major vagy gazdasági telephely, mely alkalmas a fejlesztés megvalósítására.

(3) Az övezet területén lévő természetvédelmi oltalom alatt álló gyepterületek csak olyan korlátozott használatú mezőgazdasági terület területfelhasználási egységbe sorolhatók, melyek a gyepterületek fenntartását, kutatását és bemutatását szolgálják.

(4) Az övezet területén erdőterület területfelhasználási egység csak a mezőgazdasági (mezővédő fásítás), árvízvédelmi, természetvédelmi vagy a településökológiai célokkal összhangban és a tájkarakterhez illeszkedő módon jelölhető ki.

(5) Amennyiben a térségi szerkezeti terv nem vízgazdálkodási térségként jelöli, az övezet területén lévő 1 ha feletti, egybefüggő nádas művelési ágú alrészleteket, ex-lege védett lápokot és szikes tavakat, természetközeli terület területfelhasználásba kell besorolni.

(6) Az övezet területén lévő vizes élőhelyek csak olyan területfelhasználásba sorolhatók, melyek azok fenntartását vagy élőhely-rekonstrukcióját biztosítják.

(7) A VTT-tározók területén épület létesítését lehetővé tevő területfelhasználás nem jelölhető ki. A tározók területén a valós használatnak megfelelő területfelhasználásokat kell megállapítani.

§ (1) A helyi építési szabályzat készítése során a térségi és helyi sajátosságok (kiemelt agrártermékekre specializáltan) figyelembevételével rendelkezni kell a birtokközpont elhelyezésére alkalmas területek lehatárolásáról és az új birtokközpontokhoz kapcsolódó minimális birtoktest méretének, beépítésének helyi szabályairól.

(2) Az övezet területén új beépítésre szánt terület kijelölése esetén a területnövekmény legkevesebb 5%-ának megfelelő mértékben védelmi rendeltetésű erdőterület (mezővédő erdősáv) kijelölését kell elvégezni, mely elősegíti az adott fejlesztéshez kapcsolódó nagytáblák tagolását, a mezsgyék fásítását és a tájba illesztést, és csökkenti a szélérozó mértékét. A kijelölést a biotóp-hálózati rendszer fejlesztésének szempontjai figyelembe vételével kell elvégezni.

(3) Amennyiben a területek biológiai aktivitásértékének számításáról szóló jogszabály előírásai szükségessé teszik, akkor az adott fejlesztés környezetében kell a (3) bekezdés szerinti módon további mezővédő védelmi rendeltetésű erdőterületet vagy korlátozott használatú mezőgazdasági területfelhasználást (állandó gyepek) kijelölni.

§ (1) Az övezet területén a megyei területfejlesztési dokumentumokat figyelembe véve a turisztikai infrastruktúra-hálózatok összehangolt fejlesztésére és tervezésére a településfejlesztési koncepcióban, valamint az integrált településfejlesztési stratégiában célokat, részcélokat és beavatkozásokat kell meghatározni.

(2) A folyószakaszokkal vagy holtágakkal rendelkező települések településfejlesztési koncepciójában, integrált településfejlesztési stratégiájában, olyan további célrendszert és beavatkozásokat kell meghatározni, amelyek a települési és a térségi turisztikai célokkal összhangban vannak, és amelyek a felszíni vizek és a település belterületének kapcsolatrendszerét erősítik.

(3) A településszerkezeti terv készítése során a turisztikai infrastruktúra-hálózatot úgy kell kialakítani, hogy azok kövessék a vízfolyásokat vagy a természetes és mesterséges tájlelmeket és érintsék a kulturális, valamint a természeti örökség értékeit.

(4) A turizmusfejlesztéshez kapcsolódó területhasználatokat úgy kell kijelölni a településrendezési eszközökben, hogy az elősegítse az arra alkalmas meglévő területek és létesítmények újrahasznosítását.

Nyírségi vegyes tájgazdálkodási és turisztikai övezetre javasolt előírások

§ (1) Az övezet területén a településrendezési eszközökben olyan területfelhasználásokat kell kijelölni, amelyek támogatják a természeti adottságokhoz igazodó tájhasználat változtatásokat.

(2) Az övezet területén erdőterület területfelhasználási egység csak a természetvédelmi célokkal összhangban és a tájkarakterhez illeszkedő módon jelölhető ki.

(3) Az övezet területén lévő természetvédelmi oltalom alatt álló gyepterületek csak olyan korlátozott használatú mezőgazdasági terület területfelhasználási egységbe sorolhatók, melyek a gyepterületek fenntartását, kutatását és bemutatását szolgálják.

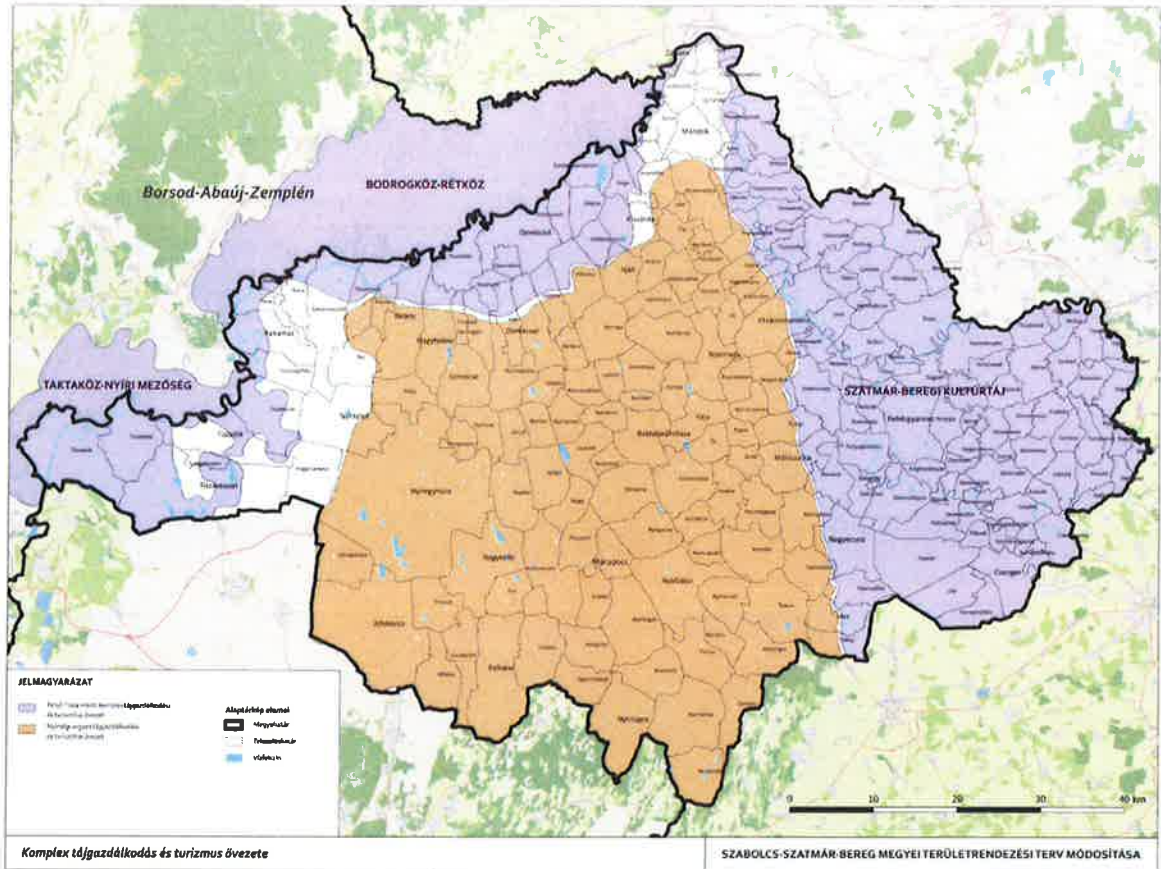
(4) Az övezet területén a települések településfejlesztési koncepciójában és integrált településfejlesztési stratégiájában olyan célrendszert és beavatkozásokat kell meghatározni, melyek elősegítik a vonatkozó megyei területfejlesztési dokumentumokban rögzített turisztikai fejlesztések megvalósulását, valamint hozzájárulnak az adott övezetbe tartozó települések, településcsoportok turizmusának összehangolásához.

(5) A turisztikai fejlesztések területeit úgy kell kijelölni a településrendezési eszközökben, hogy az elősegítse az arra alkalmas meglévő területek, létesítmények újrahasznosítását.

Fogalommagyarázatok

1. *Természetvédelmi oltalom alatt álló földrészletek:* védett természeti terület, Natura 2000 terület, ex lege védett terület, országos ökológiai hálózat területe.
2. *Turisztikai infrastruktúra-hálózatok:* a Bejárható Magyarország keretprogramban rögzített járásmódoknak (lovas, vitorlás, evezős, kerékpáros, bakancsos) megfelelő útvonalak és megállópontok/állomáshelyek, valamint egyéb turisztikai attrakciók és szolgáltatások rendszere.
3. *Biotóp-hálózati rendszer:* olyan lokális ökológiai hálózati rendszer, mely az adott rurális tájrészlet bolygatatlan vagy természetközeli állapotú élőhelyeiből, mezsgyéiből, erdősávjaiból, fasoraiból és egyéb regenerációs zónáiból áll, és így biztosítja a táj biológiai diverzitásának védelmét és fejlesztését, a környezet stabilitását és a tér természetes strukturálását.
4. *Gyümölcsturizmus:* A gyümölcsturizmus a gyümölcsök kóstolása, fogyasztása, sokrétű elkészítésének megismerése által motivált utazás. A gyümölcsturizmus sokrétű fogalom, a termőhelyi látogatásoktól, a pálinka és gyümölcsborkóstolástól a szüreti eseményekig, a befőzési és aszalási fesztiválokig, ünnepekig⁶ bezárólag.

⁶ Dr. Várhelyi Tamás: A borturizmus lehetőségei, gasztronómia a borturizmusban nyomán



SZABOLCS-SZATMÁR-BEREG MEGYE KÖZGYŰLÉSÉNEK
.../2019. (V. 30.)
önkormányzati határozata

**a Szabolcs-Szatmár-Bereg Megye Területrendezési Tervének módosítása kapcsán
elkészült vizsgálati anyag (előkészítő fázis) elfogadásáról**

A Megyei Közgyűlés

1. az előterjesztést megtárgyalta, az abban foglaltakkal egyetért;
2. a megyei területrendezési terv vizsgálati anyagáról szóló dokumentációt a határozat mellékletét képező tartalommal jóváhagyja.

A határozatot kapják:

1. Koszorú Lajos Város-Teampannon Kft. 1053 Budapest, Veres Pálné utca 7.
2. Megyei Önkormányzati Hivatal, Helyben

Nyíregyháza, 2019. május 30.

SZABOLCS-SZATMÁR-BEREG MEGYE

ELŐKÉSZÍTŐ FÁZIS

SZABOLCS-SZATMÁR-BEREG MEGYE
TERÜLETRENDEZÉSI TERVÉNEK MÓDOSÍTÁSA

2019.

SZABOLCS-SZATMÁR-BEREG MEGYE TERÜLETRENDEZÉSI TERVÉNEK MÓDOSÍTÁSA

ELŐKÉSZÍTŐ FÁZIS

MEGRENDELŐ: Szabolcs-Szatmár-Bereg Megyei Önkormányzat

4400 Nyíregyháza, Hősök tere 5.

Képviselője:

Seszták Oszkár

Közigyelés elnöke

TERVEZŐ: Város-Teampannon Kft.




1053 Budapest, Veres Pálné u. 7.

Képviselője:




Koszorú Lajos

ügyvezető


VEZETŐ TERVEZŐK:

	Koszorú Lajos	Területrendező tervező TR 01-1346	Város-Teampannon Kft.
	Szántó Katalin	Területrendező tervező TR 01-2054	Város-Teampannon Kft.
	Tábori Attila	Területrendező tervező TR 01-0402	Város-Teampannon Kft.

TERVEZŐK:

	Polgár Judit	Szociológus	Üzenet Kft.
	Szekeres Petra	Településtervező	Város-Teampannon Kft.
	Móricz Anna	Tájépítészmérnök TK 13-1323	egyéni vállalkozó
	Antal Richárd	gyakornok	Város-Teampannon Kft.

KÖZLEKEDÉS TERVEZŐK:

	Rhorer Ádám	Közlekedéstervező Tkö-01-3157	Közlekedés Kft.
	Orosz Ágnes	Közlekedéstervező	Közlekedés Kft.

TARTALOM

BEVEZETÉS	3
1. NAGYTÉRSÉGI ÖSSZEFÜGGÉSEK ÉS KÜLSŐ KAPCSOLATOK VIZSGÁLATA	4
1.1. TRENDEK - TRANSZEURÓPAI VÁROSHÁLÓZATOK	4
1.2. A KÁRPÁT-MEDENCE ÉS A MEGYE VÁROSHÁLÓZATI ÖSSZEFÜGGÉSEI	6
1.3. TRANSZEURÓPAI ZÖLDFOLYOSÓ HÁLÓZAT	10
1.4. VÁSÁRHELYI TERV TOVÁBBFEJLESZTÉSE	13
1.5. TELEPÜLÉSRRENDEZÉSI ESZKÖZÖK ÁTFOGÓ ELEMZÉSE	14
2. ELŐZMÉNYEK FELTÁRÁSA	17
2.1. A TISZA STRATÉGIA MEGALAPOZÁSA	17
2.2. SZABOLCS-SZATMÁR-BEREG MEGYEI TERÜLETFEJLESZTÉSI KONCEPCIÓ	19
2.3. SZABOLCS-SZATMÁR-BEREG MEGYEI TERÜLETFEJLESZTÉSI TERV 2021-2027	23
3. TERMÉSZETI ÉS ÉPÍTETT KÖRNYEZET VIZSGÁLATA	25
3.1. TERMÉSZETI ADOTTSÁGOK, TERMÉSZETVÉDELEM	25
3.2. A TÁJ JELLEMZŐI, TÁJVÉDELEM	37
3.3. TERMŐFÖLD- ÉS TALAJVÉDELEM	44
3.4. VÍZVÉDELEM	47
3.5. ÉPÍTETT KÖRNYEZETI ÉS KULTURÁLIS ÖRÖKSÉGI ÉRTÉKEK	53
3.6. VILÁGÖRÖKSÉGI ÉS VILÁGÖRÖKSÉGI VÁROMÁNYOS ÉRTÉKEK	62
3.7. HONVÉDELEM	63
3.8. ÁSVÁNYI NYERSANYAG GAZDÁLKODÁS	64
3.9. HULLADÉKGAZDÁLKODÁS	65
3.10. TERMÉSZETI ÉS KÖRNYEZETI KOCKÁZATOK	66
3.11. ÉGHAJLATVÁLTOZÁS TERÜLETI VONATKOZÁSAI	73
4. A TÉRSÉGI TERÜLETFELHASZNÁLÁS VIZSGÁLATA A TÉRSÉGI TERÜLETFELHASZNÁLÁSI KATEGÓRIÁK FIGYELEMBEVÉTELÉVEL	77
4.1. TELEPÜLÉSRRENDSZER	77
4.2. MEZŐGAZDASÁG	83
4.3. ERDŐGAZDÁLKODÁS	84
4.4. VÍZGAZDÁLKODÁS	86
4.5. BEÉPÍTETT TERÜLETEK VÁLTOZÁSA	87
5. KÖZLEKEDÉS	88
5.1. A KÖZLEKEDÉSI HÁLÓZAT NAGYTÉRSÉGI KAPCSOLATAI	88
5.2. KÖZÚTI KAPCSOLATOK	88
5.3. VASÚTI KÖZLEKEDÉSI KAPCSOLATOK	92
5.4. TÉRSÉGI ÉS ORSZÁGOS JELENTŐSÉGŰ HATÁRÁTKELŐK	93
5.5. VÍZI KÖZLEKEDÉS	93
5.6. KERÉKPÁROS KÖZLEKEDÉS	94
5.7. LÉGI KÖZLEKEDÉS	95
5.8. ZÁHONY TÉRSÉGE – KÜLÖNLEGES GAZDASÁGI ÖVEZET	96
6. ENERGETIKA	97
6.1. VILLAMOSENERGIA	97
6.2. SZÉNHYDROGÉN VEZETÉKEK	99
6.3. MEGÚJULÓ ENERGIA	100
7. TÁRSADALOM	103
7.1. DEMOGRÁFIAI FOLYAMATOK	103
7.2. FOGLALKOZTATOTTSÁG, JÖVEDELMI SZINT, ISKOLAI VÉGZETTSÉG	106
8. GAZDASÁGI ADOTTSÁGOK VIZSGÁLATA	109
8.1. FŐBB GAZDASÁGI ÁGAZATOK	114
9. A TÁJ TERHELÉSÉNEK ÉS TERHELHETŐSÉGÉNEK MEGHATÁROZÁSA	123
10. A TERÜLETRENDEZÉSI TERV TERÜLETI HATÁSVIZSGÁLATÁNAK MEGKEZDÉSE	129
11. AZ EGYES TERVEK, ILLETVE PROGRAMOK KÖRNYEZETI VIZSGÁLATÁRÓL SZÓLÓ KORMÁNYRENDELET SZERINTI KÖRNYEZETI ÉRTÉKELÉS TEMATIKÁJÁNAK MEGHATÁROZÁSA, AZ ÉRTÉKELÉS MEGKEZDÉSE	130
12. MELLÉKLETEK	132

BEVEZETÉS

Szabolcs-Szatmár-Bereg Megye Önkormányzata 2018-ban elindította a megyei területrendezési terv első módosításának előkészítését, az akkor hatályos 2003. évi XXVI. törvény előírásai alapján. Azóta hatályba lépett a Magyarország és egyes kiemelt térségeinek területrendezési tervéről szóló 2018. évi CXXXIX. törvény (továbbiakban: MoTrT), mely új keretet adott a megyei területrendezési tervek elkészítésére, továbbá egyes országos és megyei övezetek lehatárolása és szabályozása külön miniszteri rendeletben kerül meghatározásra. A miniszteri rendelet a vizsgálatok adatgyűjtésének lezárultáig még nem került elfogadásra.

A megyei területrendezési terv elsősorban az országos és térségi szintű fejlesztési igényeket hivatott összehangolni oly módon, hogy azok térben összerendezettek, összeszervezettek legyenek, és amelyekhez a településrendezési eszközök készítése, vagy módosítása során a helyi fejlesztési igényeket hozzá kell igazítani. Fontos feladata ugyanakkor a megyei területrendezési tervnek, hogy a jogszabályok szabta keretek között térben összehangolja a települések egyedi fejlesztési igényeit, illetve a helyi és a térségi igényeket. Alapvető irányelv, hogy az OTrT-ben meghatározott védelmi célú illetve a térség dinamizálódását, felzárkózását segítő, kínálatot teremtő térszerkezeti elemek, a megyei adottságait figyelembe véve, megfelelő egyensúlyukkal segítsék a megye integrálódását az európai térbe.

A területi tervezést megalapozó jogszabály a területfejlesztésről és területrendezésről szóló 1996. évi XXI. törvény, melynek deklarált céljai a következők:

- 2. § a) az ország valamennyi térségében a területi kohézió erősítése, a társadalmi és gazdasági növekedés elősegítése, a fenntartható fejlődés feltételeinek megteremtése, az innováció térbeli terjedésének elősegítése, a társadalmi, gazdasági és környezeti céloknak megfelelő térbeli szerkezet kialakítása;*
- b) a főváros és a vidék, a városok és a községek, illetve a fejlett és az elmaradott térségek és települések közötti - az életkörülményekben, a gazdasági, a kulturális és az infrastrukturális feltételekben megnyilvánuló - jelentős különbségek mérséklése és a további válságterületek kialakulásának megakadályozása, társadalmi esélyegyenlőség biztosítása érdekében;*
- c) az ország térszerkezete, településrendszere harmonikus fejlődésének elősegítése;*
- d) a nemzeti és térségi identitástudat megtartása és erősítése.*

A megyei területrendezési terv készítése során meg kell felelni a területfejlesztési koncepció, a területfejlesztési program és a területrendezési terv tartalmi követelményeiről, valamint illeszkedésük, kidolgozásuk, egyeztetésük, elfogadásuk és közzétételük részletes szabályairól szóló 218/2009. (X. 6.) Kormányrendelet előírásainak is, mely az egyes munkarészekhez kapcsolódó részletes tartalmi elvárásokat, valamint az egyeztetés menetét határozza meg. Jelentős változás a korábbi szabályozáshoz képest, hogy a dokumentumok véleményeztetése digitális egyeztető felületen történik, mely jóval gyorsabbá teszi az egyeztetést, amely a postai megküldés idejével is rövidül, az amúgy is egy hónapra olvadt határidő mellett. A kiemelt térségi és megyei területrendezési tervek készítése során az országos, a kiemelt térségi és a megyei övezetek területi érintettségével kapcsolatosan állásfoglalásra jogosult államigazgatási szervek körének kijelöléséről szóló 38/2009. (II. 27.) kormányrendelet legfontosabb eleme az **adatszolgáltatásra jogosult szervek körének jogszabályban rögzített adatszolgáltatási kötelezettsége**, mely alapján meghatározhatók az országos és térségi övezetek.

További változás az eddigi szabályozáshoz képest, hogy 2017 júniusa óta **egyedileg meghatározott övezeteket is kijelölhet** a megye, területének természeti, épített környezeti és gazdasági adottságainak védelmére és fejlesztésére, a térszerkezet szervezésére, illetve a területfejlesztési koncepciók és programok végrehajtása érdekében. Korábban csak ajánlások és intézkedések keretén belül lehetett a megye sajátosságait figyelembe vevő „szabályokat” előírni, amelyeket rendeleti erő híján nem lehetett megkövetelni a településektől. Ezzel a változtatással az akadály elhárult. Az egyedileg meghatározott övezetek kijelölésének feltétele, hogy az övezetek:

- „a) szabályai a településfejlesztési koncepció, az integrált településfejlesztési stratégia, a településrendezési eszközök készítésére, a településrendezési eszközökben meghatározott területfelhasználási egységek kijelölésére, valamint az OTÉK-ban meghatározott, kereskedelmi, szolgáltató gazdasági területek építési használatának megengedett határértékeinél megengedőbb követelmények megállapításának lehetőségére vonatkozhatnak,
- b) nem lehetnek ellentétesek a megyét érintő országos és kiemelt térségi területrendezési tervekkel.”

A megyei területrendezési terv módosításának megalapozását a *Helyzetelemzés* elkészítése szolgálja, mely részben a hatályos terv helyzetelemzésére¹, annak aktualizálására és az államigazgatási szervek új adatszolgáltatására támaszkodik. A megye társadalmi helyzetének rövid bemutatását is tartalmazza jelen helyzetelemzés – bár a jogszabály kötelező tematikája ezt nem írja elő. A társadalomvizsgálat elengedhetetlen a megye teljes helyzetképének megismeréséhez.

1. NAGYTÉRSÉGI ÖSSZEFÜGGÉSEK ÉS KÜLSŐ KAPCSOLATOK VIZSGÁLATA

1.1. TRENDEK - TRANSZEURÓPAI VÁROSHÁLÓZATOK

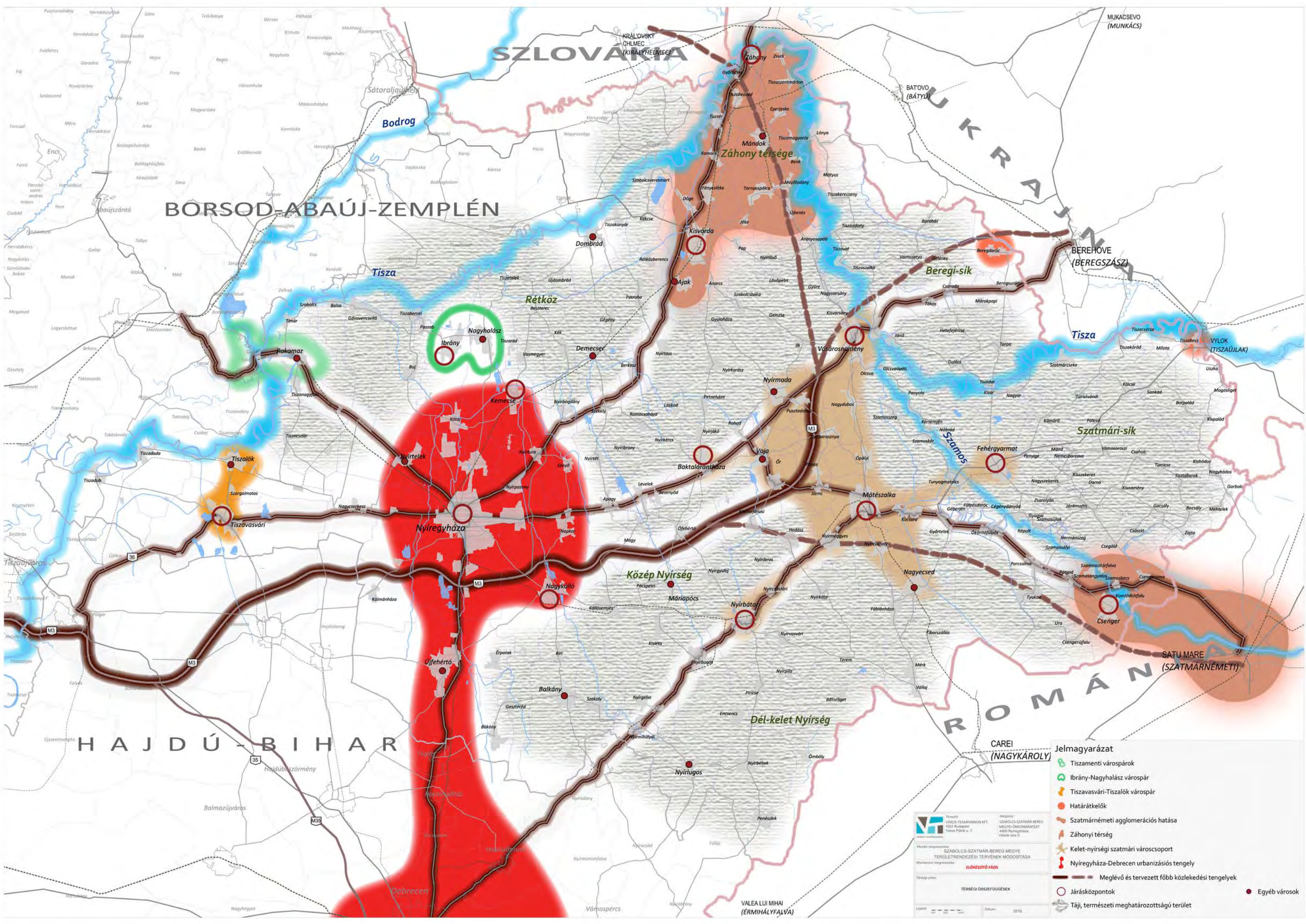
Európában erősödnek a hálózatok, térség- és országhatárokon átnyúló városhálózati csomópontok alakulnak ki. Piaci folyamatok és főleg az Európán belüli mobilitás és migráció által generált folyamatról van szó, amelyre a transzeurópai, ún. TEN-T folyosók folyamatos építése (ezáltal a nagyvárosok és multimodális kapcsolataik fejlesztése) ráerősít. A hálózatosodás időben változó sebességű, sokirányú és sokrétegű több évszázados történet. A folyamat során egymással szorosabban vagy lazábban kooperáló, átfedő, állandó változásban lévő alrendszerek alakulnak ki, amelyek hol intézményesen-irányítottan (regionális kormányzás intézményei, mint például a regionális közlekedési szervezetek), hol pedig spontán, piaci szempontok alapján működnek és új konfliktusokat generálnak (lásd bevezető utakon keletkező dugók, fogyatkozó szabadterületek).

Az érintett nagyváros-térségek és többpólusú várossűrűsödések kiemelkedő befogadóképessége a koncentráció fokozódásának irányába hat. Ez **globális, európai és országos viszonylatban is ösztönzi a jelentős népességsűrűsödési pólusok kialakulását**, miközben **e pólusok hatókörén kívüli tereket a népességfogyás, a gazdasági potenciál, az eltartóképesség csökkenése** jellemzi. Az európai hálózatosodásnak, koncentrálódásnak és határokon átívelő kohézióknak ez a korábban nem látott mértéke egy **új egyensúly felé vezető útnak** tűnik, amellyel az európai településrendszer – a globalizálódó világban – stabilitását, sokdimenziós működését fenntarthatóan tudja biztosítani.

A **10 európai TEN-T folyosóból 4** érinti a Kárpát-medencét benne **a budapesti metropolisztérséget**. A csomópontok és folyosók folyamatos korszerűsödése, erőforrásvonzó képessége **egy tengelyes rajzolatot alakít ki a kontinentális térben, felfűzve Magyarországot a Bécs-Győr-Budapest-Kecskemét-Szeged tengelyen (IV. folyosó)**. E tengely egyre robusztusabbá válik, térben terjed, csápjaival magához kapcsolja a perifériák relatíve fajsúlyosabb centrumait, miközben kelet felé haladva egyre ritkább csomópont-sűrűségű háló képét adja ki. A tőke és az emberkincs erős koncentrációja e folyosó mentén alakult ki: **az ország területének egyharmadán él a népesség 50%-a, ahol a GDP több mint 70%-át állítják elő** (2014-es adatok szerint).

Ehhez a tengelyhez szorosan kapcsolódik az **V. (Mediterrán) folyosó** Barcelona-Marseille-Milánó-Budapest-Miskolc-Nyíregyháza/Debrecen-Ungvár-Lemberg-Kiev egyre erősödő folyosója, mely kedvező gazdasági közlekedési pozícióba emeli a megyét. A megye jó részének elérhetőségét nagyságrendekkel növelte meg az M3 autópálya megépítése Vásárosnaményig, ugyanakkor a térség bizonyos mértékű erősödése várható az autópályák ukrán és román határig történő meghosszabbításával (M3, M49). A megye érintett térségeinek

¹ A hatályos területrendezési terv helyzetelemzése 2009-ben készült



- Jelmagyarázat**
- Tiszamenti várospárok
 - Ibrány-Nagyhalász várospár
 - Tiszavasvári-Tiszalök várospár
 - Határátelők
 - Szatmárnemeti agglomerációs hatása
 - Záhonyi térség
 - Kelet-nyírségi szatmári városcoport
 - Nyíregyháza-Debrecen urbanizációs tengely
 - Meglévő és tervezett főbb közlekedési tengelyek
 - Járasközpontok
 - Táj-, természeti meghatározottságú terület
 - Egyéb városok


SZABOLCS-SZATMÁR-BEREG MEGYEI ÖNKORMÁNYZAT
 4400 Nyíregyháza,
 Hősiák tere 5.

Munka megnevezése: SZABOLCS-SZATMÁR-BEREG MEGYE TERÜLETRENDEZÉSI TERVE ÉNEK MÓDOSÍTÁSA
Munkáról megnevezés: ELŐKÉSZÍTŐ FÁZIS

Tervező cég: TERÉSI ÖSSZEFÜGGÉSEK

Lajkó: _____ Dátum: 2018.

helyzetét tovább javíthatja Debrecen és Nyíregyháza szorosabb együttműködése, a Via Carpatia megépítése/erősítése (lásd később), a határon túli kapcsolatok, együttműködések erősödése, beleértve Szatmárnémeti tágabb térségét, valamint a három országra kiterjedő Záhony-Csap-Ágcsernyő térséget.

Az erősödő tengelyek hatókörén kívüli térben (elsősorban az apró, kis és közepes települések és városok) – fokozatos szerepváltása zajlott-zajlik, a helyi gazdaságok eltartó képessége gyengül, a népesség fogyva öregszik, intézmények szűnnek meg, a helyi értelmiségi állások betöltetlenül maradnak. Felerősödött a bizonytalanság, nőtt a mobilitási hajlandóság, ami az elnéptelenedő, csökkenő gazdasági teljesítményű (a nemzetközi, és mind gyakrabban a hazai szakmai nyelvben is zsugorodónak nevezett²) térségek kiterjedését eredményezte. Az öregek, szegények, alulképzettek és cigányok szegregációja, az erőteljes elvándorlás, a tovább csökkenő eltartóképesség, az ökológiailag kedvezőtlen folyamatok, tervezetlenül zajlanak.



1. ábra: Európai TEN-T folyosók

A termelőerők (emberkincs, tőke, gazdaság) területi koncentrációjának nagyjából természetes folyamatát az intézményhálózat fokozódó centralizációja új kontextusba emelte. A 2014-ben elfogadott OFTK túllépett a korábbi területi kiegyenlítés és felzárkóztatás varázs-szavakon és világossá tette a városi koncentrációkra fókuszáló területpolitika szükségességét.

Az elmúlt évtizedekben aszimmetrikus folyamatok játszódtak le a hazai településrendszerben. A városok számának folyamatos és strukturálatlan növekedésének hatására, valamint a településhálózat egyre inkább hálózatos törvényszerűségekre szerinti működésének következtében, a magyar városhálózat újraértelmezése időszerűnek látszik. **A városok számbeli gyarapodásával párhuzamosan erősödött az államigazgatási és intézményi hálózat koncentrációja.** Ma Budapesten kívül 345 város, azon belül 174 (+23 budapesti)

² <http://www.terport.hu/hirek/varosfejlesztési-torekvesek-a-zsugorodo-varosokban>

járásszékhely található, az **érdemi térszervező központok száma azonban az életmód, a közlekedés és a kommunikáció robbanásszerű fejlődésének hatására lecsökkent. Érdemi térszervező szereppel 30-50 város bír.**



2. ábra: Kárpát-medencét átszelő európai fejlődési tengelyek (forrás: Város-Teampannon Kft)



3. ábra: Elnéptelenedő, csökkenő gazdasági teljesítményű (zöld) és fejlődő (drapp) térségek (forrás: Város-Teampannon Kft)

Az újonnan jóváhagyott MoTrT még mindig nem foglalkozik megfelelő mélységben az ország településeinek térbeli rendszerével és funkcionális elrendeződésével, miközben a területrendezésben egyre meghatározóbb a központi helyek jelentősége és ezek hálózatos beágyazódása társadalmi – gazdasági környezetükbe. A hatályos (2014) OFTK világos üzeneteinek megfelelően a városhálózat előremutató térszerkezetbe foglalására ezért mielőbb szükség van. **Szabolcs-Szatmár-Bereg megye térségeként változó közlekedés/gazdaságföldrajzi helyzete** (pl. Nyíregyháza és Debrecen térségi tengely, Záhony-Kisvárdai térsége, Nyírbátor gazdasági szerepe, Mátészalka tágabb térsége, stb.), az egyes területek belső kohéziója, történelmi identitása és fejlődési potenciálja kedvező feltételt kínál a térszervezés megújuló struktúrájának kialakítására. Ehhez jelenleg már a kibővített területrendezési eszközrendszer – a megye önálló övezetalkotási lehetősége –, a korábbiaknál valamivel kedvezőbb jogi környezetet biztosít a megye sajátos értékeinek, kínálatának és konfliktusos térségeinek fókuszált kezelésére. *A jól strukturált térszerkezet a leghatékonyabb termelőerő, és egyben az emberek számára legvonzóbb miliő, ennek kialakítása a megye eminens érdeke.*

1.2. A KÁRPÁT-MEDENCE ÉS A MEGYE VÁROSHÁLÓZATI ÖSSZEFÜGGÉSEI

Az 1990 – 2016 közötti zaklatott rövid ciklusok során a területi folyamatok elszakadtak a hierarchikus településhálózati ideáktól, de eközben a spontán, és a tudatosan érvényesített szakpolitikák eredményeként, felerősödött a pólusos fejlődés. A pólusokra vonatkozó népességnövekedési várakozás azonban nem igazolódott, de a tágabb környezet drámai térvesztése a pólusok relatív súlynövekedését eredményezi. A szűkebb nagyvárosi agglomerációk adatai viszont a városkörnyékek spontán működését, a valós, de tervezetlen szimbiózist jelzik, amihez nem társul semmilyen szinten politika. A négy ország perifériusnak tekinthető területein hasonló trendek zajlottak-zajlanak, és a tágabb térségre teljes mértékben igaz az európai trend, mely szerint csaknem minden - ma megszokott - fejlettségi jellemző alapján erősen zsugorodóak a szomszédos régiók is.

A **munkaerő-piaci vonzáskörzetek számának csökkenése és az ingázó foglalkoztatottak 10 év alatt bekövetkezett 5³%-os növekedése** jól jelzi a településhálózatban zajló változásokat. Ennek elemei: a tőke és emberkincs koncentrációja miközben az áramlás egyre erőteljesebben folyik a tengelyek és a beágyazott pólusok felé.

A Magyarország térszerkezetére erőteljesen ható európai nagytrendek egy sajátos Kárpát-medencei településhálózati rendszerrel találkoznak. A Kárpát-medence rendkívüli adottsága a **határokhoz közeli nagy- és középvárosok hálózata**. E városok 20. századi modernizációs, gazdaságföldrajzi-térszervező szerepei, a

³ 2011-es népszámlálás

teret elevenen átmetsző trianoni feszes határok miatt nem tudtak érvényesülni, viszont ebből is következően egymással párhuzamosan fejlődtek a számukra torzóként fennmaradt terek régióközpontjaként. **Európa periferiáján, az így kialakult, határokra nőtt városegységek kivételes lehetőséget kínálnak új európai léptékű térszervező pólustérségek-hálózati csomópontok⁴ kialakítására.** E városhálózati csomópontok és a Budapesti metropolis térséget összekötő folyosók az ország elsődleges fejlődési tengelyei. A **három határtérségeket összekapcsoló városhálózati rendszerek és az európai fejlődési tengelyek szinergiája** kialakít egy olyan városhálózati struktúrát, amely – az európai nagyszisztémák regionális alrendszereként – képes lehet a Kárpát-medence településhálózati stabilitásának és fenntartható működésének biztosítására. Kérdés, hogy a területrendezés és a területpolitika milyen mértékben képes támogatni ezt a szerves folyamatot.

Szabolcs-Szatmár-Bereg megye az M₃-as menti urbanizációs folyosón fekszik, melynek ma tapasztalható kedvező hatása egészen Miskolc-Nyíregyháza-Debrecen térségéig terjed, azt követően a határok felé közeledve hirtelen lecsökken. A hatás továbbterjedésének esélyét az előzőekben bemutatott hármashatár térségek (Szlovákia-Ukrajna-Románia-Magyarország) jelenthetik, melynek vonzereje nagyrészt a határok „átjárhatóságának” különböző állapotától és változásától függ (pl. Ukrajna nem része az Európai Uniónak).



4. ábra: Hármashatáros városegységek
(forrás: Város-Teampannon Kft.)



5. ábra: Kárpát-medencei városszövet lehetséges jövőképe
(forrás: Város-Teampannon Kft.)

Ehhez viszont a gyorsforgalmi úthálózat fejlesztése nem álljon le a megyében. A tervek szerint az M₃ gyorsforgalmi út Vásárosnaményt követően **kétfelé ágazik**: Záhony térsége (Ungvár (UA), Ágcsernyő (SK)) és Beregdaróc (Munkács (UA)) felé. Az előbbi, immár M₃₄ számozású gyorsforgalmi út Záhony felé történő kiépítésének előkészítése kezdődött meg, mely **nagyságrendekkel javíthatja a záhonyi kistérség megközelíthetőségét** erősítve a meglévő közúti-vasúti közlekedési folyosót. Az elérhetőség javítása a záhonyi gazdasági övezet és a tágabb térség fejlődésének motorja, ugyanakkor a politikának el kell érnie a hármashatár térségében rejlő lehetőségek kiaknázását, hiszen ez a terület a szlovákiai megyékkel együtt az Európai Unió „kapujaként” működik.

A hármashatár térségének jelentőségét az adja, hogy a lengyel (Malaszewicze - Breszt) mellett ez a másik pont, ahol a keleti szabványok alapján megépített széles nyomtávú vasút belép az Európai Unióba: Szlovákiába Ágcsernyőnél, Magyarországon Záhonytól és Eperjeskénél. Ugyanakkor, amíg Magyarországon Fényeslitkéig alig 20 km szakasz épült ki, addig Szlovákiában egészen Kassáig (Enyicke) megépítették a széles nyomtávú nyomvonalat. Mind Ágcsernyő, mind Záhony térségében történik átrakodás, mely ugyan megnöveli a szállítás idejét, de emellett lehetőséget teremt a beérkező termékek helyi feldolgozására és a feldolgozott termékek EU országaiba történő továbbszállítására. Tervezik ugyan a kassai vonal Bécsig történő meghosszabbítását, mert az osztrák főváros térségében európai logisztikai központot kívánnak létrehozni, viszont az új nyomvonal megépítése során bő 400 km-t kell leküzdeni igen kedvezőtlen hegyes-völgyes terepen, ami nyilván jelentősen megdrágítja a beruházást. Ugyanakkor hazánkban – a hiányzó 40 km-es

⁴ Barabási Albert-László Hálózatok tudománya Libri 2017

autópálya szakasz megépítését követően – egészen Bécsig rendelkezésre fog állni az autópálya. Persze a vasúti közlekedésben nem szabad figyelmen kívül hagyni a technológiai fejlődést sem (pl. automata nyomtávvaltó vasúti rendszer bevezetése), illetve, hogy a Vo (fővárosi vasúti elkerülő) megépítését követően a teljes vasúthálózat is rendelkezésre áll hazánkban. A széles nyomtávú vasútvonal továbbépítésének erőltetése helyett sokkal reálisabbnak tűnik – szélesebb nemzetközi megállapodás, koordináció és finanszírozás mellett – a térség további infrastrukturális fejlesztése, a feladatok megosztása, mely **mind a három ország számára hatalmas lehetőségeket biztosít az érintett elmaradott térségek fejlesztésében, felzárkóztatásában. Kérdés ugyanakkor, hogy lehet-e megfelelő szakembert biztosítani a térségben.**

Hazánkban a térség Kelet európai és országos jelentőségű logisztikai központi szerepét a rendszerváltást követően is elismerték, a terület fejlesztésére a 2000-es években tanulmány készült, továbbá orosz-ukrán-magyar megállapodás született. A fejlesztések összehangolása érdekében elkészült az érintett 16 magyarországi település közös településrendezési eszköze. Az utóbbi évtizedben korszerűsítették a szélesnyomtávú alaphálózatot, gazdaságélénkítő beavatkozások, támogatások történtek a megyei önkormányzat révén, továbbá megalakult az Orienter Intermodális Logisztikai Központ is. A beavatkozások és a nagy fejlesztői érdeklődések ellenére ugyanakkor még kevésbé érzékelhető a térség gazdasági növekedése.

Az **M3 gyorsforgalmi út továbbépítése** Munkács felé a Beregi-sík elérhetőségét javítja hazánkban. Az autópálya folytatása M-06-ként az ukrán fejlesztési stratégiában is szerepel, melyet vélhetően a meglévő főúthálózat átépítésével fognak megoldani.

Az **M49 gyorsforgalmi út megépítése** a kelet-nyugat irányú kapcsolatok, elsősorban a hagyományos gazdasági központok Nyírbátor és Mátészalka fejlődését erősíthetik, mely magával vonhatja Fehérgyarmat szerepének növekedését. A nyomvonal megépítése erősítheti Csenger és a 100.000 főt számláló Szatmárnémeti kapcsolatát is, hiszen Csenger, Szatmárnémeti agglomerációs településének is tekinthető, Szatmárnémeti fejlődése kedvező hatással lehet a határ menti kisvárosra, és elősegítheti gazdasági fejlődését.

A **Via Carpatia észak-dél irányú közlekedési folyosó**, mely a Balti-tengertől az Égei-tengerig húzódik, Európa északi és déli határát köti össze. A közlekedési folyosó a litván kikötővárosból, Klaipedából indul, majd Lengyelországot elhagyva érinti a felvidéki Kassát, hazánkban Miskolcot és Debrecent, majd Románián és Bulgárián keresztülhaladva a görög Tessalonikiben ér véget. Romániai leágazása Konstancába, bulgáriai leágazása a török határra fog kikötni. A kapcsolódó projekt célja, hogy az érintett nyomvonalakat gyorsforgalmi úttá fejlesztve alakuljon ki Európa keleti TEN-T folyosója. Magyarországon ezt a folyosót Kassa felől az M30 – M3 – M35 gyorsforgalmi út fogja képezni. A folyosó fizikailag Szabolcs-Szatmár-Bereg megye nyugati peremét fogja érinteni, de a korábban már bemutatott V. folyosó (M3) és a Via Carpatia „csomóponti térsége” részben ezen a peremen fog kialakulni, melynek gazdasági hatása akár Nyíregyházán túl is nyúlhat (pl. Záhony térsége, Mátészalka, Nyírbátor, Szatmárnémeti).

Debrecen – Nyíregyháza urbanizációs térség erejét a két megyei jogú város közigazgatásban, gazdaságban, oktatásban betöltött, környező térségre is kisugárzó szerepe adja. A két város közötti távolság nincs 50 km, az elérhetőség alig 40 perc vasúton, közúton egyaránt, így a két város agglomerációja tulajdonképpen összeér. A KSH szerint a két városi nagyvárosi településegyüttese igen közel van egymáshoz, melyet mindössze Újfehértó „választ el” egymástól. A KSH meghatározása szerint *„településegyüttesek műszaki-fizikai szerkezetét, térbeli fejlődését alapjaiban a természeti-földrajzi adottságok, az infrastruktúra hálózati rendszereinek területi elhelyezkedése, struktúrája, a központtal kialakult funkcionális kapcsolatok jellege, intenzitása határozza meg. Ezt a folyamatot erősíti a gazdasági kapcsolatrendszer, a munkahely és a lakóhely közötti utazás, a központ különféle jellegű intézményeinek vonzó hatása.”* A majdnem 400.000 főt számláló térség együttműködése, a területi koordináció, a szerepek megosztása jelentősen növelheti a térség gazdasági, társadalmi vonzerejét, melynek kedvező hatása az eddig versengő két nagyvárosi településegyüttes területén is jóval túl mutathat. Ennek egyik elengedhetetlen területrendezési feltétele a két város közötti közlekedési kapcsolat javítása (pl. 2x2 sáv, legalább 110 km/h sebességű autópálya, zónázó vonatok indítása a két várostérség között, stb.). A térséget kiemeli a szokványos várostérségek közül, hogy saját nemzetközi repülőtérrel rendelkezik. Az

együttműködés első lépése megtörtént, hiszen a két város 2017 végén 14 pontos, hosszú távú stratégiai együttműködési megállapodást írt alá (pl. közlekedésfejlesztés, oktatás összehangolása, turisztika és kulturális fejlesztésekben történő együttműködés, civil szervezetek együttműködésének elősegítése stb.)⁵.

A Kelet-Nyírség–Szatmári város csoport lazább kapcsolatokkal rendelkező kb. 85-90 ezer főt magába foglaló térség, melyet elsősorban a kialakult közlekedési kapcsolataik (M3 gyorsforgalmi út és csomópontjai, 49. sz. főút, kiépült vasúthálózat, az öt városból három kisebb vasúti csomópontnak tekinthető), és a jelentősebb közlekedési csomópontok közelsége, valamint a járásközpontok egymáshoz való közelsége (15-20 km) emeli ki a nagytérségi rendszerből. Ebből a térségből Mátészalka és Nyírbátor méretével (10 ezer fölötti lakónépesség) és gazdasági jelentőségével emelkedik ki. Helyzetüket szilárdítja, hogy félúton található a Debrecen-Nyíregyháza urbanizációs tengely és az országhatár között, továbbá Nyíregyháza és a Záhonyi országos logisztikai központ közelségéből profitálhatnak. Természetesen a településcsoport egyes tagjaira a különböző földrajzi tényezők eltérő erősséggel hatnak. A településcsoport közlekedésföldrajzi és gazdasági pozícióját tovább erősítheti az M3 gyorsforgalmi út ukrán határig történő továbbépítése, az M49 gyorsforgalmi út megépítése Szatmárnémeti felé, mellyel két autópálya-csomópont is megépül. A vasúthálózat állapota általában rossz, annak felújítása, az ütemes menetrend továbbfejlesztése és a vasútvonal meghosszabbítása Szatmárnémeti felé nagyságrendekkel javíthatja a térség élhetőségét, megközelíthetőségét.

A fenti nagyobb agglomerációkon túl jóval kisebb, de a földrajzi helyzetükből fakadóan kedvező pozícióban lévő települések is felfedezhetők: például a határátkelők térsége az ukrán határ mentén, Tiszabecs és Beregsurány.

Sajátos helyzetben vannak a Tisza folyón átívelő hidak melletti városok a folyó két oldalán: ezek **Rakamaz – Tokaj (BAZ), valamint Dombbrád – Cigánd (BAZ)**. A városszomsorokra egyaránt kedvezően hatnak a Tisza mente komplex térségében (víz – természet – turizmus) rejlő előnyök és az azt keresztező közlekedési útvonalak pozitív hatásai, és mindemellett a települések mérete biztosíthatja a megfelelő szolgáltatások jelenlétét. A városok lakossága mindegyik esetben 3-4 ezer körül mozog, ugyanakkor a Borsod-Abaúj-Zemplén megyei oldalon jóval előnyösebb helyzetben vannak, melyből a szabolcsi települések is profitálhatnak. Tokaj és Cigánd járásközpontok, mindemellett Tokaj történelmi múltja, nemzetközileg ismert világörökségi meghatározottsága együttesen jól kiaknázható előnyöket jelent Rakamaz és térsége számára is.

Tiszavasvári-Tiszalök városszomszor (Szorgalmatossal) egy önálló sejtet képez a megye térségi rendszerében, melynek oka elsősorban történelmi gyökerű. Mindkét városban jelentősebb foglalkoztatók telepedtek meg (vegyészet, gyógyszeripar, építőipar, büntetés-végrehajtó intézet), és az M3 gyorsforgalmi út közelében fekszenek.

Komoly kihívásokat rejt a Rétközben elhelyezkedő **Ibrány-Nagyhalász városszomszor** helyzete, melyet elkerülnek a fő közlekedési folyosók. Ibrány és Nagyhalász 1993-ban kapott városi címet, később Ibrány kistérségi központtá, majd a 2012-es közigazgatási reformmal járásközponttá vált, azaz közigazgatási szerepe jelentősen megnőtt a térségben. A két kisváros együttes lakónépessége meghaladja a 12.000 főt, ráadásul igen közel fekszenek egymáshoz. A két település esélye az összefogás és együttműködés, mely fékezheti az elvándorlást és segítheti a magasabb arányú foglalkoztatást helyben és térségben egyaránt. A lehetőség adott, hiszen viszonylag nagy népességű városokról van szó, és közigazgatási, valamint térségi helyzetük a több lábbon állásra predesztinálja őket: Tiszai turizmus – mezőgazdaság (szántóföldi növénytermesztés, halászat, állattenyésztés, termékfeldolgozás) – Nyíregyháza közelsége és az ezekre alapozott kereskedelem, szolgáltatás.

⁵ <https://www.dehir.hu/belfold/debrecen-es-nyiregyhaza-kezdemenyezi-a-4-es-fout-ketszer-ket-savosra-boviteset/2017/12/08/>

1.3. TRANSZEURÓPAI ZÖLDFOLYOSÓ HÁLÓZAT

A Duna stratégia rávilágított a Tisza 21. századi lehetséges szerepeire és jelentőségére, mely északi határfolyóként a megyét, a Balkánt a Kárpátokkal összekötő **ökosztrádára** szervezve újabb lehetőségeket kínál.

A globális városhálózatok kialakulása életre hívta a globális fenntarthatósági kockázatok iránti érzékenység fokozódását. A dinamikus transz-európai urbanizációs tengelyekkel egyidejűleg az **ökológiai védelmi rendszerek hálózatosítása** is napirendre került. **Nagy térigényű árvízvédelmi rendszerek (véstározók), természetmegőrzési zónák, az ivóvízkészlet védelmét szolgáló védőövezetek, alternatív energiatermelés extenzív terei és a természetközeli aktív rekreáció, szabadtéri mozgás számára kialakított területek, zónák, hálózatok** alkotják a transz-európai zöldfolyosó-hálózatokat.

A városhálózatok dinamikájával, sodrásával, sűrűségével, zajával szemben a **kék és zöldtengelyek** mentén a nyugalom, a lassúság, a csend, a regenerálódás képessége és lehetősége a legfőbb értékek. A zöldfolyosók nyújtotta ökológiai és rekreációs-regenerációs szolgáltatások a dinamikus tengelyek működőképességének fenntartásához és az ott koncentrálódó emberkincs életminőségének,

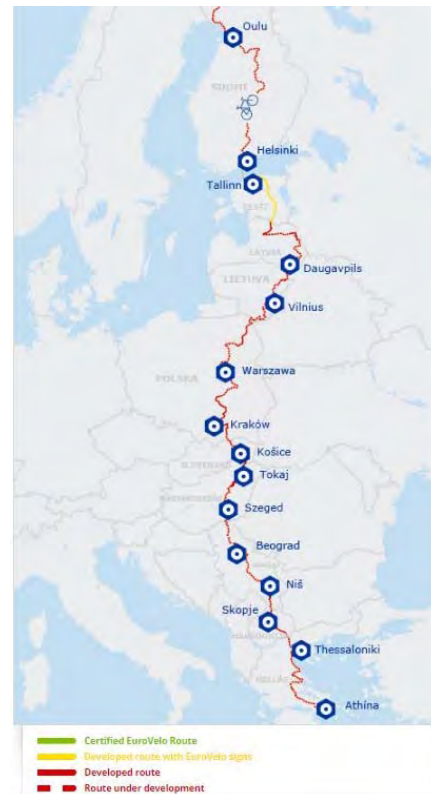
alkotóképességének és készségeinek megőrzéséhez, folyamatos megújításához nagy-értékű ökológiai-aktív kapcsolódási szolgáltatásokat nyújtanak. Az aktív kapcsolódás transz-európai hálózata az egészségmegőrzés és az egymás kultúrájára való rácsodálkozás-megismerés együttes élményét nyújtva biztosítják a kreatív energiák megújulásának és bővülésének lehetőségét.



6. ábra: Tisza menti ökosztráda



7. ábra: EUROVELO európai kerékpáros hálózat



8. ábra: A Tisza mentét érintő EUROVELO 11

A kerékpárút, vízi út, lovas- és gyalogtúra-úthálózatok és az őket működtető szervezeti kapcsolatok keresztülfonják Európát. Ezen „**vonalas szabadidős sportlétesítmények**” egymással összekapcsolva bejárhatóvá teszik a dinamikus tengelyek közötti „**lassú régiókat**”, ahol a megritkult népesség és a táj szolgáltatásait „fogyasztva” hozzájárulnak egy új fenntartóképesség kialakulásához.

A **lassú hálózatok elérhetőségét, átjárhatóságát, a településhálózatot feltáró-szervező másodlagos tengelyek (országos-regionális), közlekedéshálózati elemek biztosítják**. E lassú terek iránti keresletet a **táj vonzó változatosságát biztosító természetmegőrző, 21. századi komplex tájgazdálkodás és helyi termékei**, valamint az **európai színvonalú szolgáltatásokat nyújtó képzett, idegen nyelveken kommunikálni képes szolgáltatók** biztosítják. Mindezek együttesének megteremtése nem igényel több befektetést, mint az összeszerelő üzemek - néhány éven belül az automatizáció miatt megszűnő - munkahelyeinek létrehozása, miközben **a táj és az általa eltartott - a mainál jóval kisebb létszámú - népesség között új egyensúlyok alakulhatnak ki**. A **transz-európai „zöldhálózatok” hazai szakaszainak kiépítése, és a természetmegőrző, a klímaváltozással járó szélsőségekhez rugalmasan alkalmazkodni képes komplex tájgazdálkodási rendszerek kialakításához szükséges intézményi, támogatási, képzési háttér biztosítása, valamint a szolgáltatások működtetéséhez szükséges szakismerettel és készségekkel rendelkező emberkincs jelenléte**, megteremti azt a tőkevonzó képességet, ami a magasabb befektetési és üzemeltetési költségű (golf, termál, gyógy, wellness, vadász-, versenysport-infrastruktúra) szolgáltatások megteremtéséhez szükségesek.

Hazánk keleti részén a Tisza változó szélességű komplex tájgazdálkodási sávja jelöli ki ennek a zöldhálózatnak fő tengelyét, melyre Szabolcs-Szatmár-Bereg megyében felfűződik

- a Szatmár-Beregi sík aprófalvas térsége,
- a Rétköz és Bodroghöz térsége.

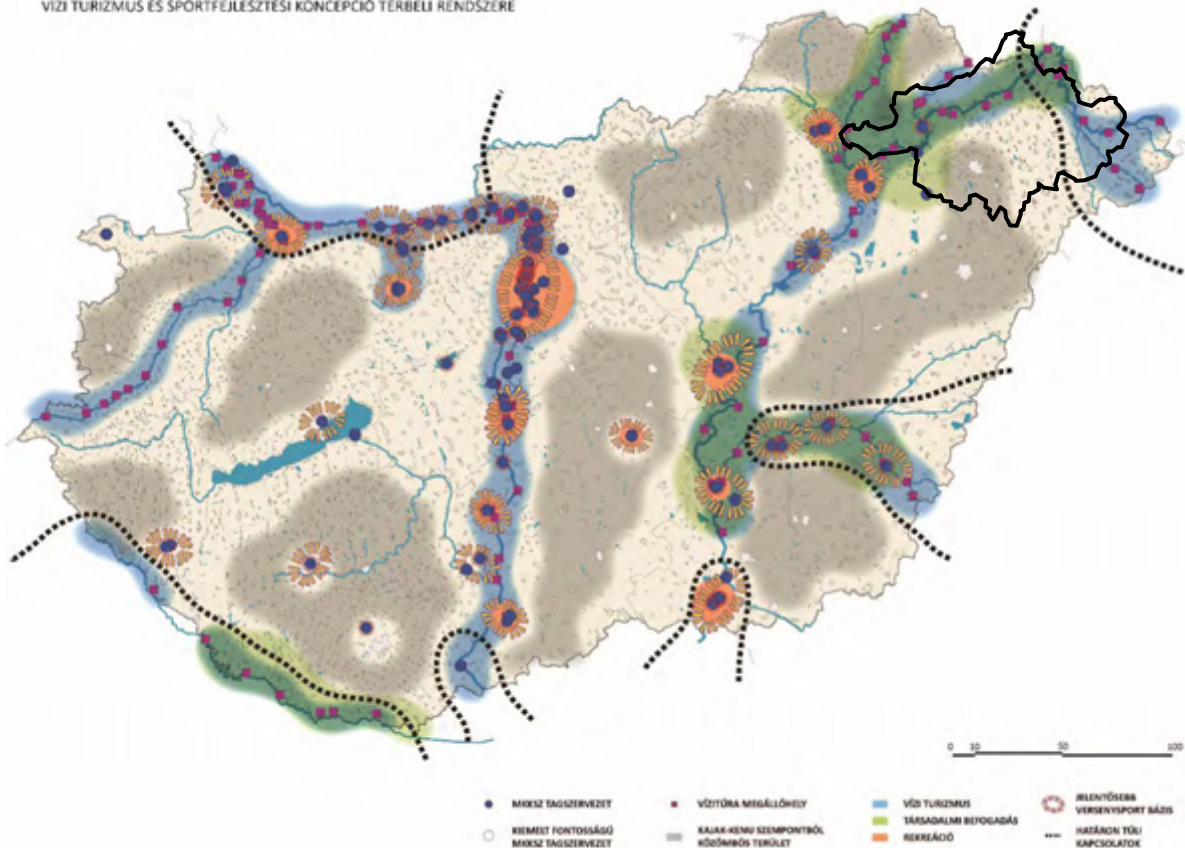
Mindegyik területnek komplex a problémája (csökkenő lakosság, magas munkanélküliségi ráta, előregedő falvak), a fő bevételi forrást a mezőgazdaság adja. Ugyanakkor a természeti, táji adottságok lehetőséget adnak a zöldhálózat fejlesztésére és az ehhez kapcsolódó gazdasági ágak fejlesztésére: a megfelelő tájgazdálkodásra alapozott mezőgazdasági termelésre, helyi termékfeldolgozásra, vidéki turizmusra.

Sajátos helyzetben vannak a Közép-Nyírségi és Dél-kelet-Nyírségi területek. A terület felszíne hullámos, területhasználata vegyes (kert, szántó, erdő), a táj tagolt. A táji mozaikosság, változatosság, a kisebb domborzati formák, helyben fellelhető épített értékek, hagyományok turisztikai vonzerővel bírhatnak.



9. ábra: Dinamikus transz-európai tengelyek, lassú, ritkuló terek és e terek elérését-feltárását biztosító, településhálózatát szervező másodlagos tengelyek (forrás: Tisza-stratégia megalapozás)

VÍZI TURIZMUS ÉS SPORTFEJLESZTÉSI KONCEPCIÓ TÉRBELI RENDSZERE



10. ábra: Magyar kajak és kenuszövetség Vízi Turizmus és Sportfejlesztési Konceptiója – térbeli rendszer (forrás: Város-Teampannon kft)

1.4. VÁSÁRHELYI TERV TOVÁBBFEJLESZTÉSE

A Vásárhelyi Terv Továbbfejlesztése – az első, 2003-ban elfogadott kormányhatározat szerint - egy integrált térségfejlesztési programként indult, a tervek szerint az alábbiakat foglalta volna magában:

- a tiszai nagyvízi meder vízszállító-képességének javítása és a Tisza-völgyi árapasztó rendszer kialakítása
- a kapcsolódó kistérségekben az életfeltételeket javító földhasználati és fejlesztési program.

Az árapasztást úgy tervezték, hogy a tározókba minden olyan árhullámból vezethető víz, amelynek szintje a partokat meghaladja. A Tisza vízjárása szerint erre a lehetőségre 10 évből átlagosan 6-7 évben lehet számítani, amely korlátozott mértékben a vizek hasznosítására, valamint esetlegesen a mögöttes területek vízpótlására is lehetőséget ad. A tározók igénybevétele árvízi érdekből 30-40 évenként következik be. Egy tározónak a teljes mélységű elárasztása 100 évnél ritkább előfordulású. Annak a valószínűsége, hogy a meder összes tározója egyidejűleg teljes kapacitással feltöltődjön, 1 ezrelék alatti. A terv lezárulásával a Tisza teljes hazai szakaszán kb. 1 méteres vízszintcsökkenés elérése tervezett.

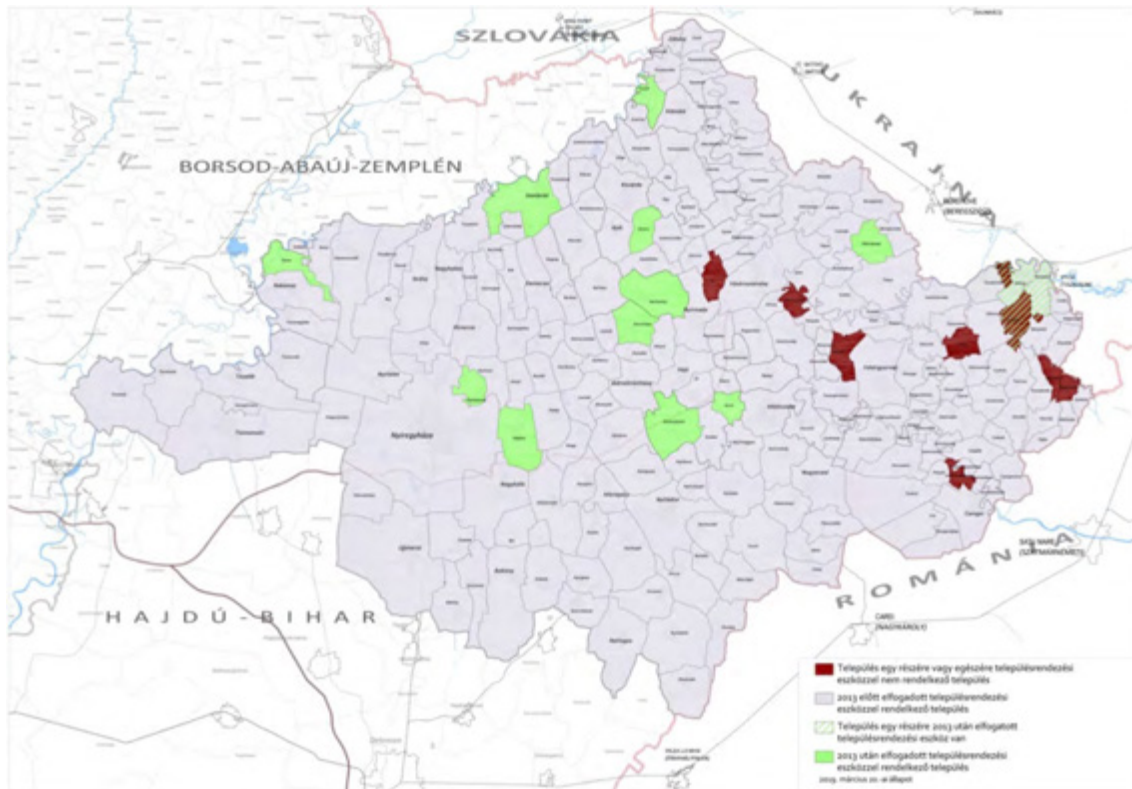
A fenti célokból a már meglévő tározóknál az első cél megvalósult, a második cél csak részlegesen. A falvakban megvalósult infrastruktúra beruházások az EU által előírt kötelező fejlesztések (ivóvízminőség-javítás, csatornázás), a kiépített üzemi utak kerékpáros használhatósága, esetleg egyéb, az árvízvédelmi beruházásoktól független infrastruktúrafejlesztések, szintén egyéb forrásokból valósultak meg. A földhasználati fejlesztések rendre elmaradtak, az érintett térségekben a szegénység nem csökkent, a foglalkoztatás nem javult.

A MoTrT jelenleg 13 árvízi tározót jelöl az ország szerkezeti tervén, melyből már hat megvalósult. A megyében a Szamos-Kraszna-közi tározó (2014) és a Beregi-tározó (2014) valósult meg, a Tisza-Túr tározó előkészítése folyamatban van (megyei tervi beillesztése, az érintett településrendezési eszközök módosítása megtörtént). Az állandó résztározást nem oldották meg, mely a tározó területén és közvetlen térségében a tájgazdálkodás lehetőségét megteremtette volna, ugyanakkor a kapcsolódó területeken a belvízelvezető és vízpótló-rendszereket fejlesztették, mely a hatékonyabb belvíz elleni védekezést és mezőgazdasági öntözést teszi lehetővé, valamint hozzájárul a természeti területek jó állapotának fenntartásához.



11. ábra: VTT tározók (kék meglévő-, piros tervezett tározó)

1.5. TELEPÜLÉSRENDEZÉSI ESZKÖZÖK ÁTFOGÓ ELEMZÉSE



12. ábra: Településrendezési eszközök állapota (forrás: megyei adatgyűjtés, TeIR adatai)

A településrendezési eszközök átfogó elemzése során a települések területrendezési szintű fejlesztéseit vizsgáljuk meg annak érdekében, hogy a megyei területrendezési terv megteremtse az összhangot a települési önkormányzati, megyei és országos szintű fejlesztési elképzelések között. Az előkészítő fázis adatgyűjtésének lezárásáig a megye 229 településének több mint a fele megküldte hatályos településrendezési eszközeit, vagy azok módosítását.

A települések által megküldött településrendezési eszközök, a nemzeti jogszabálytárba feltöltött helyi építési szabályzatok és a Területi Információs Rendszer adatainak együttes elemzésével megállapítottuk, hogy a megye 229 településéből 9 település nem rendelkezik településrendezési eszközökkel. Ugyanakkor nagyon rossz aránynak tekinthető, hogy az adatok lezárásáig csupán 11 településen és részlegesen további 5 településen fogadtak el új OTÉK szerinti településrendezési eszközöket. Bár öröndetesnek tűnik, hogy a fennmaradó közel kétszáz település rendelkezik településrendezési eszközzel, de azok jó része 2006-ban, vagy azelőtt készült, többsége elavult, nehezen, vagy egyáltalán nem hozzáférhető. Pedig az építési szabályok következetes betartásához ez elengedhetetlen. A régi településrendezési követelmények szerinti tervezés határidejét ugyan sokszor kitolták (legutóbb 2021 decemberéig), nem látszik az igyekezet az új településrendezési követelmények szerinti tervezésre. A kistelepülések esetén támogatás kérdése, de érdektelenség is lehet az oka, hiszen jelentős befektetések nem hajtják a településvezetőket.

Erre megoldást jelenthet a közös tervezés megyei szintű támogatása, kiemelten az aprófalvas térségekben. A közös tervezés elősegíti a települések együttműködését, a feladatok közös megosztását, továbbá a terület azonos elveken történő szabályozását, valamint az alkalmazhatóságot. Ennek szép példája, hogy 2010-11-es időszakban a Záhonyi gazdasági övezet 16 településére közös településrendezési eszköz készült, mely segítette a települési fejlesztések összehangolását.

Lehetőségünk volt áttekinteni a városok településrendezési eszközeinek változását, mivel több település esetében rendelkezésünkre állnak a 2011-ben jóváhagyott megyei tervhez kapott településrendezési eszközök. Vizsgálataink alapján megállapítható, hogy még mindig jelentősen növelik a települések a fejlesztési területeik arányát: elsősorban a gazdasági területek és a vegyes célú különleges területek kerültek kijelölésre. A különleges területek esetén a kijelölés célját árnyalja, hogy több esetben a meglévő mezőgazdasági üzemi terület kijelölése volt az indok, melyet az országos településrendezési követelmények 2008-as változása tett lehetővé. Új lakóterületek és üdülőterületek kijelölésével már óvatosabbak voltak a városok, vélhetően azért, mert ezeket nagyrészt korábban már kijelölték. Előfordul, hogy a fejlesztési területek kijelölése akkor is megtörténik, ha láthatóan a meglévő fejlesztési területek beépítése az újak kijelöléséig nem történik meg. Ha a kijelöléseket összevetjük a legfrissebb légifotóval (2018), akkor megállapítható, hogy a várakozások ellenére a területeken nem történt meg a betelepülés.

Ugyanakkor vannak települések, ahol megjelenik az igény a kompaktabb településszerkezet kialakításra, felismerve a város településrendszerben betöltött szerepét és a térségben látható trendeket. Ezekben a településeken visszasorolták a több éve nem beépült területeiket a valós terület-felhasználásnak megfelelően. Pl. Ajakon gazdasági területeket, Demecseren lakóterületeket soroltak vissza. Utóbbi esetben ki kell emelni, hogy a zártkertek területén megszüntették a lakóterületi kijelölést is, mely mindenképpen üdvözlendő, hiszen a zártkertek kialakult telekszerkezete, nehézkes megközelíthetősége, a hiányos közművek nem teszik alkalmassá azt lakóhelynek, még ha a szegénység keveseket beköltözésre is kényszerít.

A települések által megküldött adatlapok alapján megállapítható, hogy 11 település (beleértve a községeket is) további fejlesztési területek kijelölését tervezi, melyek között előkelő helyet foglal el a gazdasági terület és a turizmusfejlesztéssel összefüggő területek kijelölése. De egy településen közel 50 ha-nyi lakóterület kijelölését is tervezik.

A fentiekből következik, hogy a területrendezés fontos feladata, hogy a települések felelősen mérlegeljék a fejlesztési területek kijelölését, hiszen igaz, hogy a területkínálattal könnyebb megfogni a befektetőket, de az is igaz, hogy egy bizonyos területkínálat felett nem lehet megfelelően irányítani a település fejlődését, elveszhet a településszerkezet kompaktsága, mely felesleges többletköltséget jelenthet a településüzemeltetésben és a területek használoinak, továbbá újabb konfliktusforrásokat eredményezhet (pl. környezetvédelem).

1. táblázat: Városok fejlesztési terület kijelölésének és visszasorolásának vizsgálata (2010-2018 között)

Város*	Gazdasági terület				Lakóterület			Különleges terület				Üdülő	
	Kijelölés		Visszasorolás		Kijelölés		Visszasorolás	Kijelölés		Visszasorolás		Kijelölés	
	1-20 ha	20 ha felett	1-20 ha	20 ha felett	1-20 ha	20 ha felett	1-20 ha	1-20 ha	20 ha felett	1-20 ha	20 ha felett	1-20 ha	
Ajak	x			x				x					
Csenger										x			
Dombrád		x					x	x					x
Fehérgyarmat	x								x				
Ibrány		x							x				
Kemecse	x		x					x					
Mándok		x											

Város*	Gazdasági terület				Lakóterület			Különleges terület				Üdülő
	Kijelölés		Visszasorolás		Kijelölés		Visszasorolás	Kijelölés		Visszasorolás		Kijelölés
	1-20 ha	20 ha felett	1-20 ha	20 ha felett	1-20 ha	20 ha felett	1-20 ha	1-20 ha	20 ha felett	1-20 ha	20 ha felett	1-20 ha
Máriapócs					x				x			x
Mátészalka	x							x				
Nagyecsed		x				x			x			
Nagyhalász	x		x							x		
Nagykálló				x	x				x			
Nyírbátor		x	x				x	x				
NYÍREGYHÁZA		x		x								
Nyírmada	x								x			
Tiszalök		x							x			
Tiszavasvári									x			
Vaja		x					x		x		x	

*A táblázat nem tartalmazza azokat a településeket, melyeknek nincsenek meg a korábban hatályos településrendezési eszközei az archívumunkban, vagy nem történt jelentős változás a módosítások során

2. ELŐZMÉNYEK FELTÁRÁSA

2.1. A TISZA STRATÉGIA MEGALAPOZÁSA

(KÉSZÍTETTE: VÁROS-TEAMPANNON KFT., 2010)

Kiemelt célterület a *Tiszával közvetlenül érintkező településsor, ami 150 települést, 739 ezer hektárnyi területet, 715 ezer fő népességet (2009) jelent.*

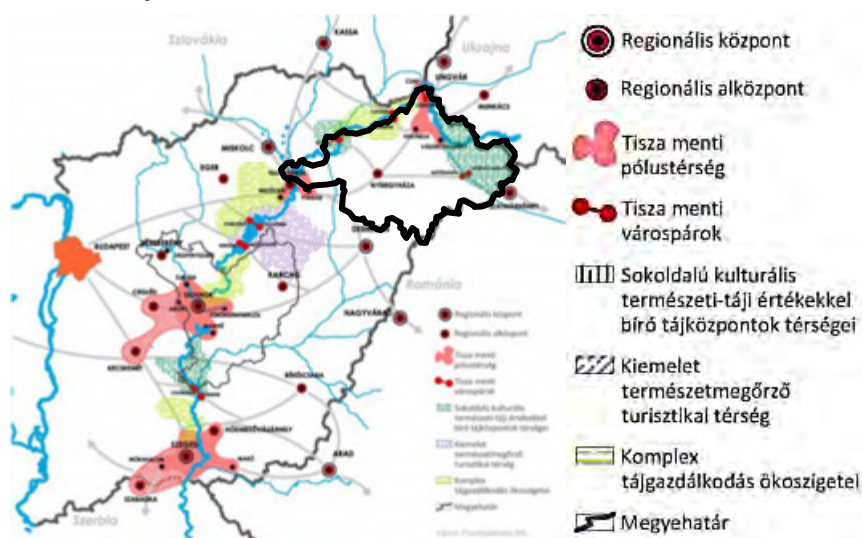
A dokumentum elkészítésének indoklása:

- A *Tisza mente gazdasági és jövedelmi elmaradottsága éles ellentétben áll a terület kimagasló potenciális eltartó képességével.* A térség értékei és a gazdaság preferenciái között óriási a szakadék: rosszul jövedelmező, minimális munkaerő-igényű, ökológiai szempontból és az adottságokra nézve kártékony gazdasági tevékenységek dominálnak.
- A *térségbe juttatott sokmilliárd forint (lásd árapasztó tározók) nem fordították meg a rendszerváltással és a globális folyamatokkal elindult (felerősödött) negatív társadalmi-gazdasági spirált.* A 2008. óta 100 milliárd forintot jóval meghaladó értékű árvízvédelmi fejlesztésből rendre elmaradtak azok a beavatkozások, amelyek a térségben élők jövedelemtermelő képességének javítását szolgálták volna.
- Az erre vonatkozó kormányhatározatok, törvényi kötelezettségek és sok kötetnyi tervanyag ellenére a *Tisza mente összehangolt, rendszerbe szervezett, integrált fejlesztését ténylegesen szolgáló, a területrendezést, a területfejlesztést, a vidékfejlesztést és az infrastruktúrafejlesztést összehangoló program nem állt rendelkezésre* (hozzátesszük, sajnos azóta sem).

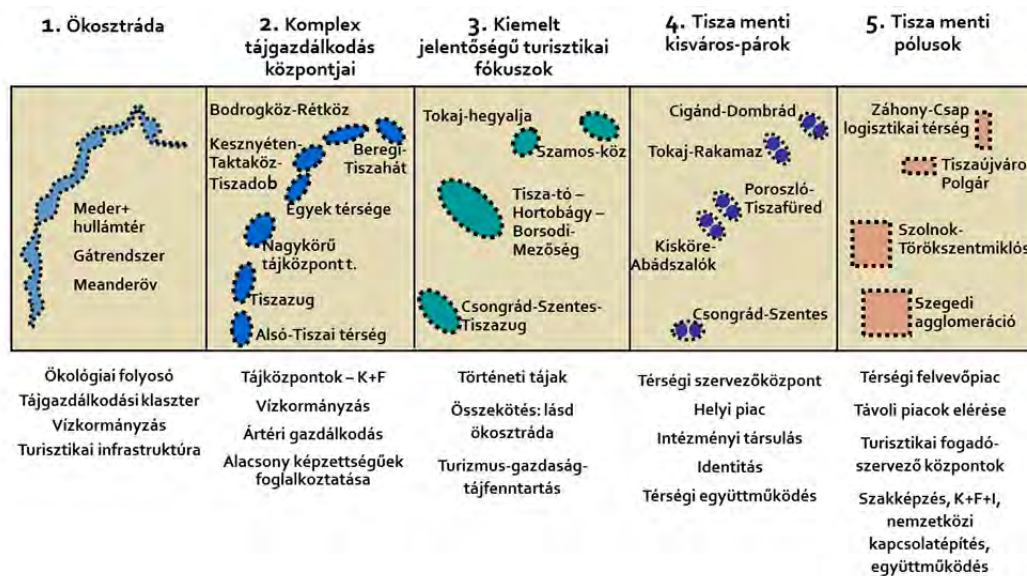
A Tisza Stratégia megalapozása c. dokumentum fő javaslatai

A *Tisza-stratégia megalapozása* c. dokumentum a 600 km hosszú magyarországi Tisza szakaszra és térségére az alábbi *jövőkép*et fogalmazza meg:

- A tér- és területszerkezet, a településrendszer és a tájrendszer illetve a népesség térbeli elrendeződése között új fenntartható egyensúlyi helyzet jön létre;
- A Tisza mente vízháztartásának változásaival „együtt mozgó”, ezáltal e változásokat hatékonyan kezelni és erőforrásként hasznosítani képes dinamikus tájrendszer és ezt kiszolgáló vízgazdálkodási (intézmény)rendszer alakul ki;
- A Tiszával való együttélés olyan komplex tájgazdálkodási rendszeren alapul, amely a természeti, táji értékek fenntartására, fejlesztésére és hasznosítására építve képes a népességnek folyamatosan növekvő „jól-létet” biztosítani.



13. ábra: Tisza Stratégia megalapozása, 2010, térszerkezet-alakítása (forrás: Város-Teampannon Kft, 2010)



14. ábra Szerkezetalkító elemek és a hozzájuk kapcsolódó fejlesztési irányok (forrás: Város-Teampannon Kft, 2010)

A dokumentumban megfogalmazott átfogó cél:

A népesség változatos készségei és gazdasági képességei, illetve az eltérő adottságú Tisza menti térségek-tájak mai valóságos, gazdaságilag érvényesíthető adottságai közötti új egyensúlyi helyzetek és azt megfelelően működtetni képes társadalmi, gazdálkodási, intézményi rendszerek kialakítása.

Egy jövőbeli Tisza-stratégia alapja egyfelől a Tisza folytonossága (maga a folyó, hullámtere, a kétoldali gátak, valamint az ezzel szoros kapcsolatban álló ökológiai sáv (holocén meder), másfelől az ezt keresztező útvonalak, hídfők, városok által tagolt-határolt „gerincsigolyák” alkotta változatos tájrendszer, amit ma Tisza mentének nevezünk.

A fentiekből levezetve, a szerkezetalkítás számára az alábbi stratégiai célokat határoztuk meg:

- I. Tisza menti városhálózat kiteljesítése annak érdekében, hogy a városok képesek legyenek térségük adottságait kibontakoztató fejlődésének motorjaivá válni, a vidéki térségük kínálata számára fizetőképés keresletet, lakosai számára pedig magas színvonalú szolgáltatásokat nyújtani;***
- II. Komplex, rendszerbeszervezett, differenciált tájgazdálkodási rendszer kialakítása az egyes téregységeket jellemző adottságokkal, keresletekkel és a külső lehetőségekkel összhangban.***

2.2. SZABOLCS-SZATMÁR-BEREG MEGYEI TERÜLETFEJLESZTÉSI KONCEPCIÓ (MEGAKOM TANÁCSADÓ IRODA ÉS SZABOLCS-SZATMÁR-BEREG MEGYEI TERÜLETFEJLESZTÉSI ÉS KÖRNYEZETGAZDÁLKODÁSI ÜGYNÖKSÉG, 2013)

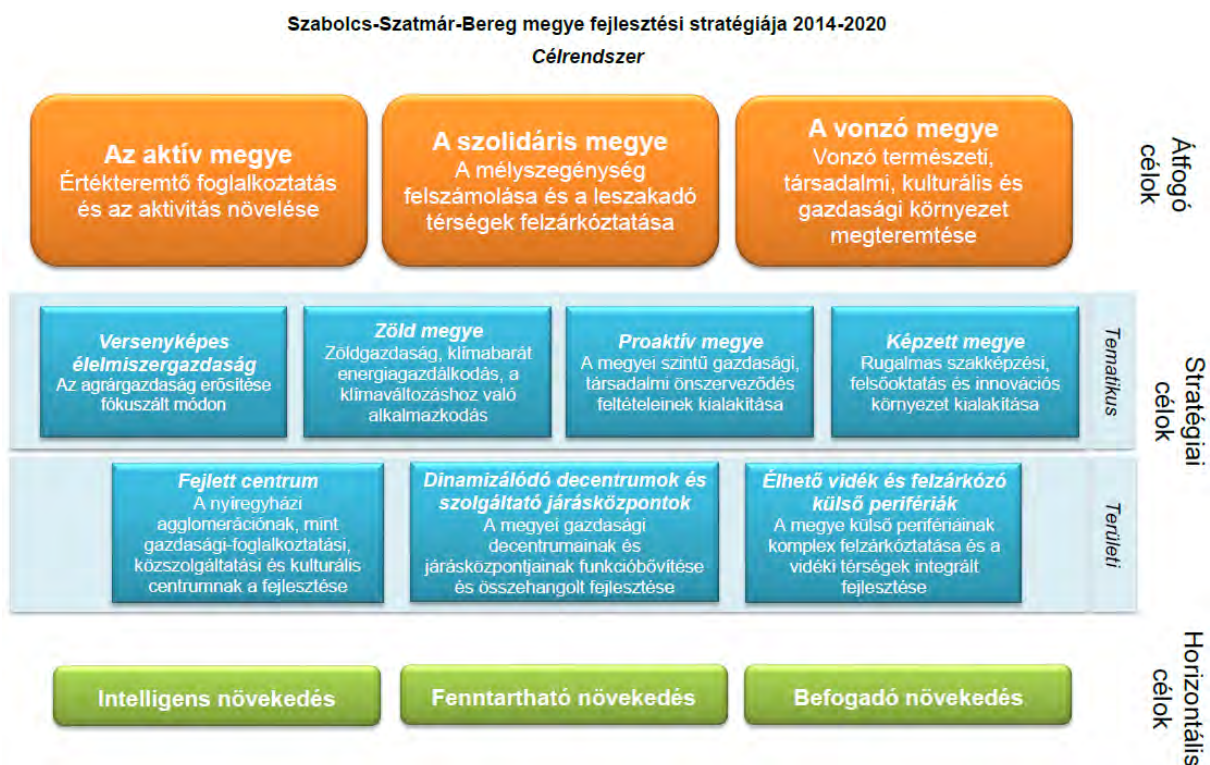
Szabolcs-Szatmár-Bereg megye jövőképe, 2030:

"2030-ban Szabolcs-Szatmár-Bereg megye egy olyan hely, ahol jó élni."

A stratégiai célrendszer következetes, belső koherenciája megfelelően erős.

Szabolcs-Szatmár-Bereg megye 2014-2020 közötti időszakra vonatkozó fejlesztési stratégiája **három átfogó célt jelölt ki**, amelyek alapját képezik a jövőképben megfogalmazott víziók realizálódásának:

- **Aktív megye:** Értékteremtő közfoglalkoztatás és az aktivitás növelése
- **Szolidáris megye:** A szegénység felszámolása és a leszakadó térségek felzárkóztatása
- **Vonzó megye:** Vonzó természeti, társadalmi, kulturális és gazdasági környezet megteremtése



15. ábra: Célrendszer – Szabolcs-Szatmár-Bereg megye fejlesztési stratégiája 2014-2020 (forrás: Szabolcs-Szatmár-Bereg Megyei Területfejlesztési Koncepció 2013)

A három átfogó cél ötvözi a megye legfontosabb gazdaságpolitikai, társadalmpolitikai, ökológiai kihívásokra adott válaszait. Az aktív megye átfogó cél a foglalkoztatási, munkaerő piaci kérdéseket és a munkahelyteremtéssel kapcsolatos gazdaságfejlesztési célokat integrálja. A szolidáris megye Szabolcs-Szatmár-Bereg megye legégetőbb társadalmi, szociális problémáira és a tartós leszakadással veszélyeztetett térségek felemelésére fogalmazza meg a legfontosabb fejlesztési stratégiákat. A vonzó megye azokat a fejlesztéspolitikai irányokat jelöli ki, amelyek egy ideális és fenntartható ökológia állapotot megtartása mellett egy a befektető valamint vállalkozásbarát üzleti környezetet hoz létre, a helyi közösségek életminőségét javítják és az ide érkező turisták igényeit, szükségleteit is kielégítik.

A három legmagasabb hierarchikus szinten lévő átfogó cél alá *hét stratégiai cél* került kijelölésre. A hét stratégiai cél közül **négy ágazati cél és három területi cél**.

Szabolcs-Szatmár-Bereg megye stratégiai célrendszerében az *ágazati jellegű stratégiai célok* közé tartoznak a következők:

- **Versenyképes élelmiszergazdaság:** Az agrárgazdaság erősítése fókuszált módon
- **Zöld megye:** Zöldgazdaság, klímabarát energiagazdálkodás, a klímaváltozáshoz való alkalmazkodás
- **Proaktív megye:** A megyei szintű gazdasági, társadalmi önszerveződés feltételeinek kialakítása
- **Képzett megye:** Rugalmas szakképzési, felsőoktatás és innovációs környezet kialakítása

A versenyképes élelmiszergazdaság a térség gazdaságfejlesztésének legfontosabb húzóágazatát azonosítja, amely egyben a megyei munkahelyteremtés kulcságazata. Ez az ágazati cél az aktív megye átfogó célhoz járul hozzá. A zöld megye stratégiai irány két átfogó célkitűzés alá rendeződik, egyrészt adekvát választ ad a környezetiparon keresztül az aktív megye munkahelyteremtési és foglalkoztatási célkitűzéseire, másrészt érdemben járul hozzá egy vonzó természeti környezet megteremtéséhez (vonzó megye átfogó cél). A proaktív megye stratégiai cél mindhárom átfogó célhoz kapcsolva katalizál társadalmi és gazdasági együttműködési rendszereket, amelyek hozzájárulnak a térség versenyképességének javulásához és a társadalmi kohézió erősítéséhez. A képzett megye egy versenyképes társadalom és egy gazdasági igényeket kiszolgáló oktatási és innovációs környezet létrehozását támogatja, továbbá a leszakadó társadalmi rétegek munkaerő piaci esélyeinek javulását is, ebből adódóan mindhárom átfogó cél teljesülését segíti (Aktív megye, Vonzó megye).

A *területi célok* meghatározott megyén belüli földrajzi egységekre irányulnak:

- A megyeszékhely, Nyíregyháza és agglomerációja
- Szabolcs-Szatmár-Bereg megye gazdasági decentrumai (Kisvárd, Záhony, Mátészalka, Nyírbátor)
- Megyei járásközpontok és egyéb városok
- Szatmár-Beregi térség, mint a megye leghátrányosabb, összefüggő válságövezete (külső periféria)
- Szabolcs-Szatmár-Bereg megye rurális térségei

Az öt földrajzi egység fejlesztési stratégiája három stratégiai (területi) cél alá integrálódik. A stratégiai célrendszerben megfogalmazott területi célok a következők:

- **Fejlett centrum:** A nyíregyházi agglomerációnak, mint gazdasági, foglalkoztatási, közszolgáltatási és kulturális centrumnak a fejlesztése.
- **Dinamizálódó decentrumok és szolgáltató járásközpontok:** A megyei gazdasági decentrumainak és járásközpontjainak funkcióbővítése és összehangolt fejlesztése.
- **Élhető vidék és felzárkózó külső perifériák:** A megye külső perifériáinak komplex felzárkóztatása és a vidéki térségek integrált fejlesztése.

Ez a fejlesztéspolitikai szemlélet teljesíti a jelenleg érvényben lévő országos szintű fejlesztéspolitikai elvárást, miszerint minél több területi célt kell a megyéknek megfogalmazniuk stratégiájukban. A fejlett centrum és dinamizálódó decentrumok azoknak az iparilag fejlett és idegenforgalmilag attraktív városoknak fejlesztését célozza, amelyek hozzájárulhatnak a megye vonzóbbá válásához és a turistaforgalom és az ipari befektetések arányának növekedéséhez (Vonzó megye átfogó célban megfogalmazottakhoz), ezáltal a foglalkoztatás növekedéséhez (Aktív megye átfogó célban megfogalmazottakhoz). A járásközpontok fejlesztésének kiemelt feladata, hogy a megye területén egy egységesen fejlett, minőségi közszolgáltatási rendszert teremtsen meg. Az élhető vidék és felzárkózó külső perifériák stratégiai célkitűzés a szolidáris megye átfogó cél által megfogalmazottak teljesülését támogatja, elsősorban leszakadó külső perifériák és a nehéz helyzetben lévő rurális térségek területi felzárkóztatását (területi szolidaritás).

Horizontális célok

A koncepció egészén áthúzódó, valamennyi prioritást és beavatkozást orientáló horizontális célok a következők:

- **Intelligens növekedés,** amely a modern kor tudás alapú gazdaságának és társadalmának megszilárdulása irányába orientálja a megyei fejlesztéspolitikát.

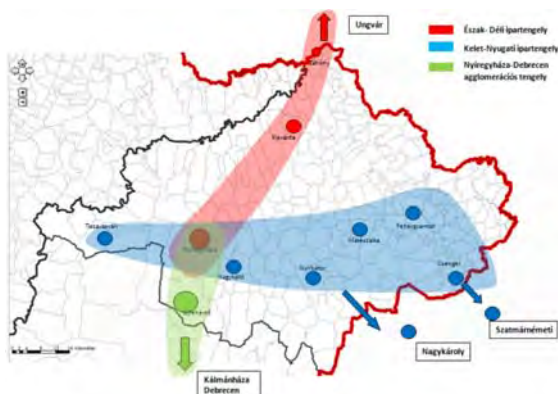
- **Fenntartható növekedés**, amely egy környezeti fenntarthatósági irányultságot integrál a célrendszerbe.
- **Befogadó növekedés**, amely a területi kohéziót és a társadalmi szolidaritást képviseli a teljes koncepció célrendszerében.

A horizontális célok az intelligens, fenntartható és befogadó növekedés jegyében Szabolcs-Szatmár-Bereg megye teljes fejlesztési koncepcióját meghatározzák, ezáltal ezeknek a céloknak a legjelentősebb a koherenciája a stratégiai célokkal.

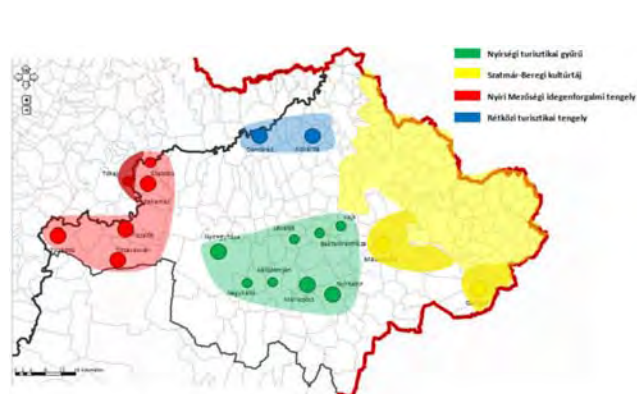


16. ábra: A stratégiai célok és a prioritások kapcsolati (forrás: Szabolcs-Szatmár-Bereg Megyei Területfejlesztési Koncepció 2013)

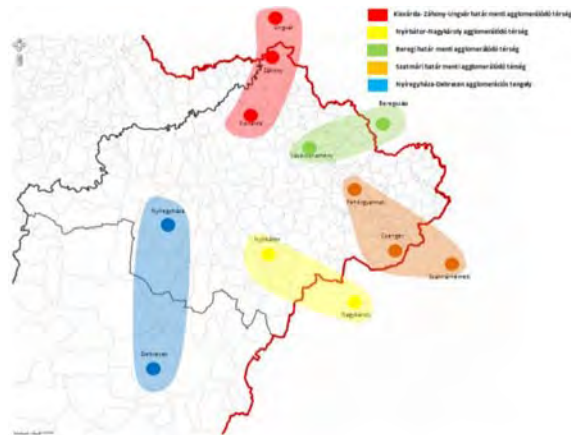
A megye térszerkezetének és a területfejlesztés stratégiai céljainak illeszkedését jól segítik a dokumentum szemléletes térképes ábrázolásai:



17. ábra: Szabolcs-Szatmár-Bereg megye növekedési tengelyei és csomópontjai



18. ábra: Szabolcs-Szatmár-Bereg megye rekreációs körzetei és idegenforgalmi tengelyei



19. ábra: Szabolcs-Szatmár-Bereg megye agglomerálódó határtérségei
(forrás: Szabolcs-Szatmár-Bereg Megyei Területfejlesztési Konceptió 2013)

A koncepció számos fajsúlyos üzenetet fogalmaz meg a kormányzat számára:

- **A külső befektetések orientálása a megye irányába:** Szabolcs-Szatmár-Bereg megye az ország egyik legelmaradottabb megyéje, a gazdaságélénkítés és a drámai foglalkoztatási helyzet oldása nem képzelhető el kizárólag belső erőforrásokra támaszkodva. Fontos, hogy a kormányzat akár pozitív diszkriminációval, kiemelt kedvezmények, támogatások biztosításával a megye felé orientáljon fontos külső befektetéseket, illetve segítse a megyei vállalkozások itt megvalósuló fejlesztéseit.
- **A megye munkaerő-megtartó képességének erősítése:** a fejlődés kulcsa a megfelelő, jól képzett munkaerő. A megye folyamatosan elveszíti a legjobb szakembereket, mely az elmaradottság újratermelődéséhez vezet. Olyan kormányzati intézkedésekre – adó- és járulékkezdmények, ösztöndíjprogram, lakáshoz jutás segítése – van szükség, amely hozzájárul a fiatal – elsősorban magas képzettségű diplomás – szakemberek megőrzéséhez, illetve visszavonásához.
- **A leghátrányosabb helyzetű térségek leszakadásának megakadályozása:** ezen térségek esetében az igazi kérdés ma már nem is a felzárkóztatás, hanem a végleges leszakadás megakadályozása. Ennek érdekében nem elegendők a fejlesztési források, dedikált programok, hanem szükség van pozitív diszkriminációra a támogatáspolitikában (magasabb támogatásintenzitás, könnyített eljárásrend, csökkentett indikátor elvárások), valamint a szociális gazdaság megerősítését, működését segítő kedvező jogszabályi környezetre.
- **A roma népesség integrációjának segítése, leszakadásának megállítása:** Szabolcs-Szatmár-Bereg megyében néhány más megyével együtt az országos átlagnál magasabb a roma népesség, és összességében a mélyszegénységben élők aránya. Helyzetük javítása érdekében célzott kormányzati intézkedésekre, programokra van szükség, amelyek komplex választ adnak ezen emberek problémáira (lakhatás, foglalkoztatás, oktatás-képzés, társadalmi befogadás).
- **Kiemelt kormányzati programok indítása speciális térségekben:**
 - **Záhony és térsége logisztikai kapacitásainak hasznosítása:** versenyképes vasúti tarifapolitika, az Európai Unió támogatással létrehozott fényeslitkei ipari park működésének biztosítása, befektetők odavonzása.
 - **A Szatmár-Beregi térség – szociális gazdaság erősítésére, helyi termelésre alapozott – komplex fejlesztésének segítése** kedvező feltételekkel.
- **A határon átnyúló együttműködési programok feltételeinek javítása:** Szabolcs-Szatmár-Bereg megye fejlődésében (más megyékkel együtt) kiemelt szerepet játszik, hogy mennyire tud építeni a román határ menti elhelyezkedésére, mennyire tudja kihasználni az ebből fakadó lehetőségeket. A határ menti együttműködésnek azonban a fejlesztési források mellett elengedhetetlen feltétele, hogy meghatározó kulcsterületeken közös magyar-román kormányzati döntések, kötelezettségvállalások szülessenek mielőbb. Ilyen területek a vasúti és közúti közlekedés közös fejlesztése, a munkaerőpiac és az egészségügyi ellátás, szolgáltatások összehangolása.

- Szabolcs-Szatmár-Bereg megye keleti határtérségének, a **Szatmár-Beregi kultúrtájnak a világörökségi oltalom alá helyezése**: A Szatmár-Beregi térség egyedülálló épített és természeti örökséggel rendelkezik, kimagasló a természetvédelmi oltalom alatt álló területek és műemlékek (köztük középkori templomok) száma. Az UNESCO cím elnyerése új perspektívákat nyújthat a leszakadással veszélyeztetett Szatmár-Beregi térség számára (imázs javulása, idegenforgalom fellendülése, kedvező népesedési folyamatok, erősödő területi identitás). A világörökség cím elnyerése nem csupán kulturális jelentőségű, hanem területfejlesztési súlyú.
- **Szabolcs-Szatmár-Bereg megye befolyó vizeire alapozott komplex árvízvédelmi, vízgazdálkodási program**: a megyének vannak olyan kiemelt feladatai, amelyek jellegük és nagyságrendjük következtében nem kezelhetők megyei keretek között, azonban megvalósításuk elengedhetetlen a megye fejlődése szempontjából – ezek közé tartozik a vízgazdálkodás, árvízvédelem is, amely gazdasági és társadalmi szempontból is jelentős kérdéskör (vidékfejlesztés, mezőgazdasági öntözés, stb.).

2.3. SZABOLCS-SZATMÁR-BEREG MEGYEI TERÜLETFEJLESZTÉSI TERV 2021-2027

A Szabolcs-Szatmár-Bereg Megyei Területfejlesztési Terv 2021-2027 Tervezési munkadokumentum az 1023/2019. (II. 11.) Korm. határozat 1. melléklete szerinti Területfejlesztés szektorális fejlesztési terv területi megalapozására készült.

A 2014-2020 tervezési időszakban Szabolcs-Szatmár-Bereg megyében számos olyan kiemelt integrált fejlesztési igény merül fel, amely több térséget érintő komplex beavatkozást igényel. A beavatkozások területei a közlekedésfejlesztést, a táj- illetve vízgazdálkodást és a leghátrányosabb helyzetű térségek fejlesztésének tematikáját érintik. A közlekedésfejlesztés területén a megye számára fontos a TEN-T hálózatot érintő elemének az **M3-as autópályának országhatárig** (RO és UA) történő kiépítése, valamint a **M49-es gyorsforgalmi út fejlesztése**. Térségi beavatkozási terület a **4-es számú főút 2x2 sávossá történő kiépítése Nyíregyháza-Debrecen viszonylatban**. A 100-as vasút vasúti fővonal 160 km/h sebességűre történő átépítése, pályafejlesztések kiemelt szerepet kapnak. A Debrecen-Mátészalka–Csenger-Szatmárnémeti vasútvonal pályafelújítása és villamosítása, továbbá a mátészalkai vasútállomás áruforgalmi szempontú fejlesztése szükséges. Nyíregyháza-Mátészalka-Fehérgyarmat, valamint Nyírbátor és Nyíradony megyehatárig történő vasútfejlesztés is jelentős. Térségi vízgazdálkodási beavatkozási területek ár- és belvízvédelem határon átnyúló és a szomszédos Hajdú-Bihar megyén átívelő kontextusban.

A 2014-2020 időszakra vonatkozó megyei Integrált Területi Programban (továbbiakban ITP) megfogalmazott stratégiai célok közül a **dinamizálódó decentrumok, illetve a fejlett centrum mellett az élhető vidék és felzárkózó külső perifériák területi cél továbbra is meghatározó**, hiszen a megye településszerkezete bár látszólag urbánus jellegű (hiszen a népesség 21 %-a a megyeszékhelyen, 33%-a megyeszékhelyen kívüli városokban él a 2011-es népszámlálási adatok alapján), mégis alapvetően rurális szerkezetű.

Szabolcs-Szatmár-Bereg megyében a mélyszegénységben élők - különös tekintettel a romákra - száma magas. A megyében elengedhetetlenül szükséges a hatékony beavatkozás, a leszakadással veszélyeztetett vagy már érintett csoportok integrációjának, reintegrációjának elősegítése, ezen belül is a roma felzárkóztatás előmozdítása és a szegregátumok felszámolása.

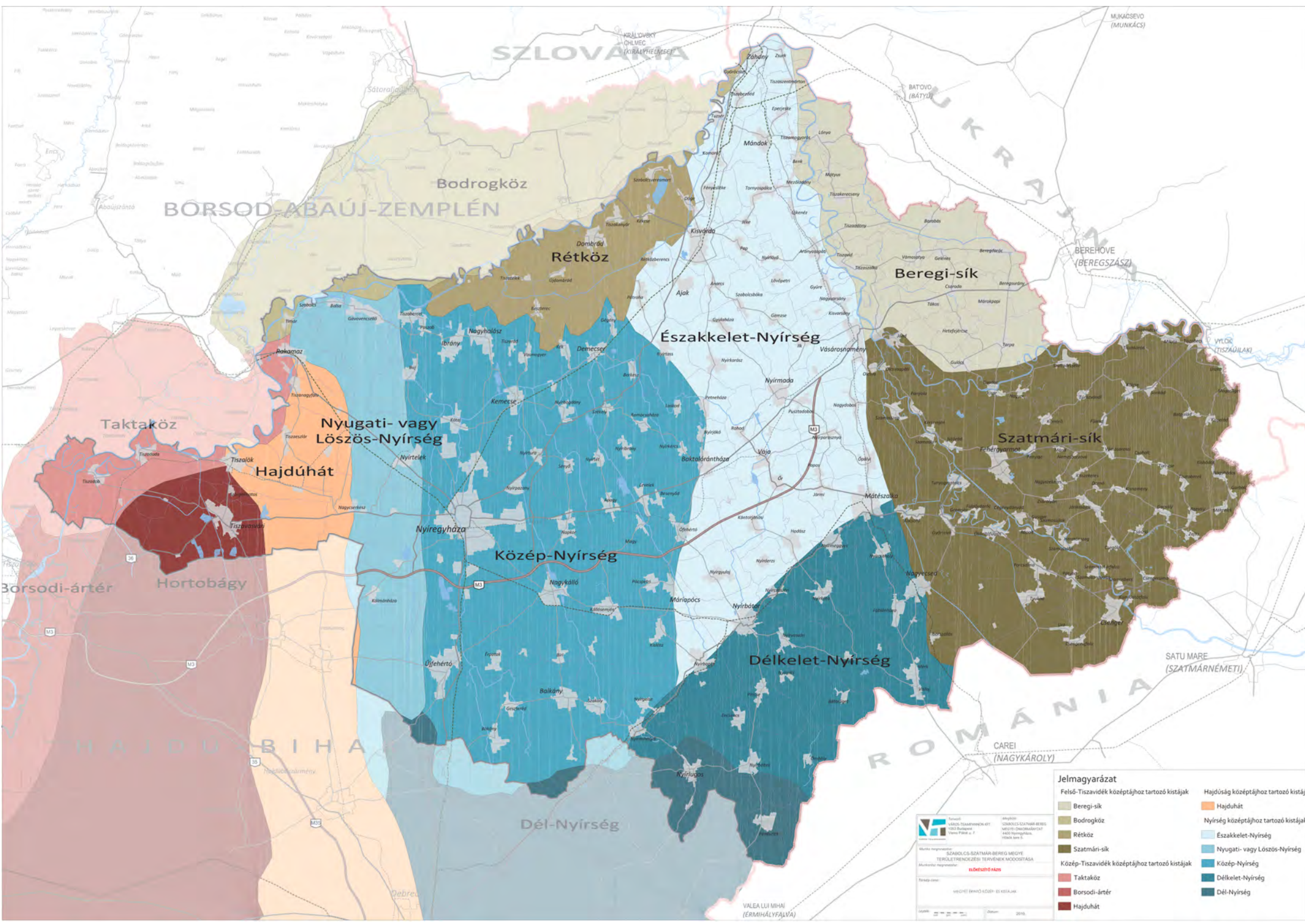
A dokumentumban azonosított területfejlesztési szükségletek:

1. Bel- és külterületi közúthálózat fejlesztése. Bel- és külterületi kerékpárutak összekötése, hálózatosodás, kerékpárhálózat továbbfejlesztése (munkaerő mobilitás támogatása, CO₂ kibocsátás csökkentése, turisztikai pontszerű fejlesztések összekötése). Közlekedési infrastruktúra fejlesztése (csomópontépítések). Gazdaságfejlesztés. Többcélú vízgazdálkodási rendszer kialakítása. Víz közmű (szennyvíz) rendszer felújítása. Árvízvédelmi kockázat kezelése a Tisza, a Túr térségében. Aszálykár elhárítás és öntözésfejlesztés a Szamos-Kraszna, illetve a Tisza-Szamos térségében. Vidékfejlesztés (termelői tulajdonú feldolgozó üzem, hűtőház-csomagolóüzem) létrehozása. Közösségi terek kiépítése.

- Leszakadó rétegek felzárkóztatása. Sportinfrastruktúra- és közösségfejlesztés. (Érintett térségek: 9 komplex programmal fejlesztendő járás)
2. Településfejlesztés (városfejlesztés, falufejlesztés - okos város, okos település, okos térségfejlesztések). Gazdaságfejlesztés (beszállítói hálózat kialakítása). Turisztikai együttműködés. Közlekedési hálózatfejlesztés. Energia, klíma, környezet (energetika és klímapolitika). Térségi elérhetőség fejlesztése. Nyíregyháza MJV vasútállomás intermodális átszállókapcsolatainak fejlesztése. (P+R parkolók kialakítása, I ütem). Foglalkoztatási együttműködés (ITP-ben azonosított). A vízháztartás javítása a Nyírségben (I-II ütem). Császárszállás (Oláhréti) tározórendszer rehabilitációja. Nyíregyháza-Máriapócs kerékpárút bel- és külterületi szakaszok fejlesztése. (Érintett térség: Nyíregyháza megyei Jogú Város és agglomerációja)
 3. Határon átnyúló közlekedés fejlesztése (közúti, vasúti fejlesztések). Határ menti területek gazdasági versenyképességének javítása. Határon átnyúló árvízvédelem, katasztrófa elhárítás. A magyar-román határt metsző folyók közös vízkészletének meghatározása a határszelvényben. Táj- és természetvédelmi beavatkozások a határ mindkét oldalán. Közös turisztikai értékek/attrakciók hasznosítása. Határon átnyúló hulladékgazdálkodás (ETT). (Érintett térségek: határ menti megyék - Szabolcs-Szatmár-Bereg, Kárpátalja, Kassa, Szatmár megyék; fókuszban a komplex programmal fejlesztendő járasok - Csengeri, Fehérgyarmati, Mátészalkai, Nyírbátori, Vásárosnaményi és Záhonyi járás.)
 4. Belterületi közúthálózat fejlesztése. Bel- és külterületi kerékpárutak összekötése, hálózatosítás, kerékpárhálózat továbbfejlesztése (munkaerő mobilitás támogatása, CO₂ kibocsátás csökkentése, turisztikai pontszerű fejlesztések összekötése). Gazdaságfejlesztés. Infrastruktúra kiépítése, korszerűsítése. Megújuló energia-felhasználás, termelés-felhasználás, illetve hulladékgazdálkodás (szennyvíziszap komposztálás). A vízháztartás javítása a Nyírségben (I-II ütem) Községi terek kiépítése. Sportinfrastruktúra- és közösségfejlesztés. (Érintett térségek: Nyíregyházi Járás, Kisvárdai Járás, Tiszavasvári Járás, Nagykállói Járás.)
 5. Vállalkozásfejlesztés: Észak-déli növekedési és iparfejlesztési tengely kialakítása, fejlesztése. A megye európai térbe való bekapcsolódása. Vasúti logisztikai központ kiaknázása (OTrT szerint: Záhony országos jelentőségű logisztikai központ). (Érintett: térség: Záhony-Fényeslitke tengely)

Javaslatok a Területfejlesztési szektorális terv fejlesztési tematikájára:
<i>Mely fejlesztési témakörök kerüljenek az országos Területfejlesztési szektorális tervbe? Melyek legyenek a leghangsúlyosabbak?</i>
1. Közútfejlesztés: TEN-T hálózat: M3 gyorsforgalmi út Vásárosnamény-Beregszabolcs közötti szakasz 2x2 sávossá történő fejlesztése. M3 autópálya: Mátészalka-országhatár közötti kapcsolat fejlesztése (I-II. szakasz). M49-es gyorsforgalmi út fejlesztése. Térségi beavatkozási terület a 4-es számú főút 2x2 sávossá történő kiépítése Nyíregyháza-Debrecen viszonylatban. M34 gyorsforgalmi út Vásárosnamény-Záhony közötti szakasz fejlesztése.
2. Vasútfejlesztés: A 100-as vasút vasúti fővonal teljes megyei szakasza 160 km/h sebességre történő átépítése. Vasúti pályafejlesztések. A Debrecen-Mátészalka-Csenger-Szatmárnémeti vasútvonal pályafelújítása és villamosítása. Záhony-Fényeslitke fejlesztési pólus: komplex logisztikai és rakománykezelési fejlesztések.
3. Nyírség - Hajdúhát vízvezetékrendszerének javítását célzó komplex vízgazdálkodás-fejlesztés.
4. Kerékpárhálózat fejlesztése: Nyírbátori-Nyíregyháza; Nyíregyháza-Baktalórántháza, Fehérgyarmati átkötése a Szamoson (turisztikai szempontú fejlesztések)
5. NATURA 2000 területek: táj- és természetvédelmi intézkedések

Javaslatok a Területfejlesztési szektorális terv területi prioritásaira:
<i>Melyek legyenek az országos Területfejlesztési szektorális terv területi prioritásai?</i>
1. Megyei gazdaság versenyképességének javításához szükséges kapacitásbővítés
2. Infrastruktúrafejlesztés (közúti, belterületi, vasúti, közműszolgáltatások területén)
3. Agrártermelés és élelmiszer-feldolgozás
4. Határ menti együttműködések, gazdasági tér fejlesztése
5. Élhető vidéki térség megteremtése



Szabolcs-Szatmár-Bereg Megyei Kormányhivatal
 Területrendezési és Építésközpont
 Munkatárs: ...
 Dátum: 2019

Jelmagyarázat

 Felső-Tiszavidék középtájához tartozó kistáj	 Hajdúság középtájához tartozó kistáj
 Beregi-sík	 Hajdúhát
 Bodroghöz	 Nyírség középtájához tartozó kistáj
 Rétköz	 Északkelet-Nyírség
 Szatmári-sík	 Nyugat- vagy Lőszös-Nyírség
 Közép-Tiszavidék középtájához tartozó kistáj	 Közép-Nyírség
 Taktaköz	 Délkelet-Nyírség
 Borsodi-ártér	 Dél-Nyírség
 Hajdúhát	

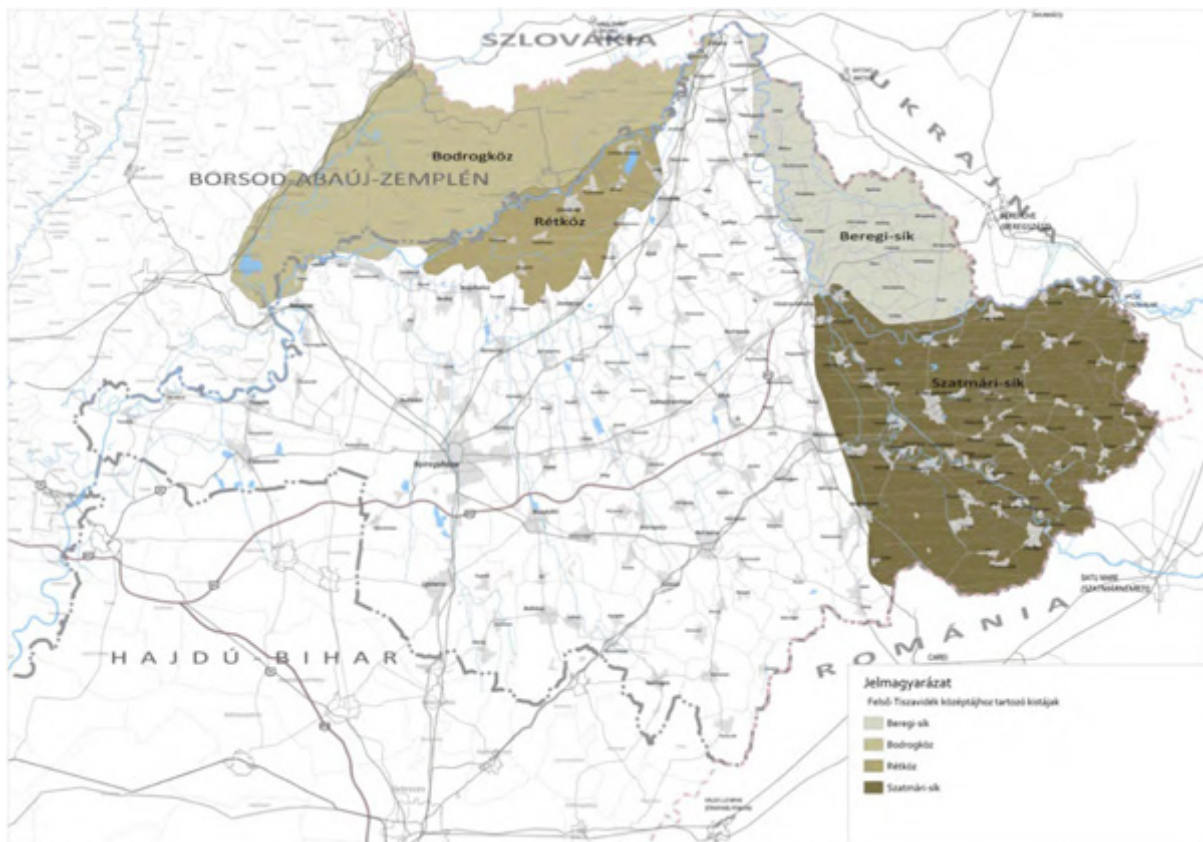
3. TERMÉSZETI ÉS ÉPÍTETT KÖRNYEZET VIZSGÁLATA

3.1. TERMÉSZETI ADOTTSÁGOK, TERMÉSZETVÉDELEM

3.1.1. A megye területének táji rendszertani felosztása (MTA, 2010.), természeti adottságok

Magyarország kistájainak katasztere (2010) alapján Szabolcs-Szatmár-Bereg megye egész területe az **Alföld nagytáj területén belül négy középtájhoz** tartozik. A megye területének legnagyobb, középső része a Nyírség középtáj területén, nyugati pereme a Hajdúság és Közép-Tisza-vidék, míg a Tisza magyarországi szakaszának legfelső folyásánál lévő terület a Felső-Tiszavidék középtáj része. A megye területe e négy középtájon belül az alábbi kistáj-csoportokra, illetve kistájakra tagolódik, melyek részletesebb bemutatása a **1. mellékletben** szerepel.

Felső-Tiszavidék középtáj



20. ábra: Felső-Tiszavidék középtáj kistájainak rendszere

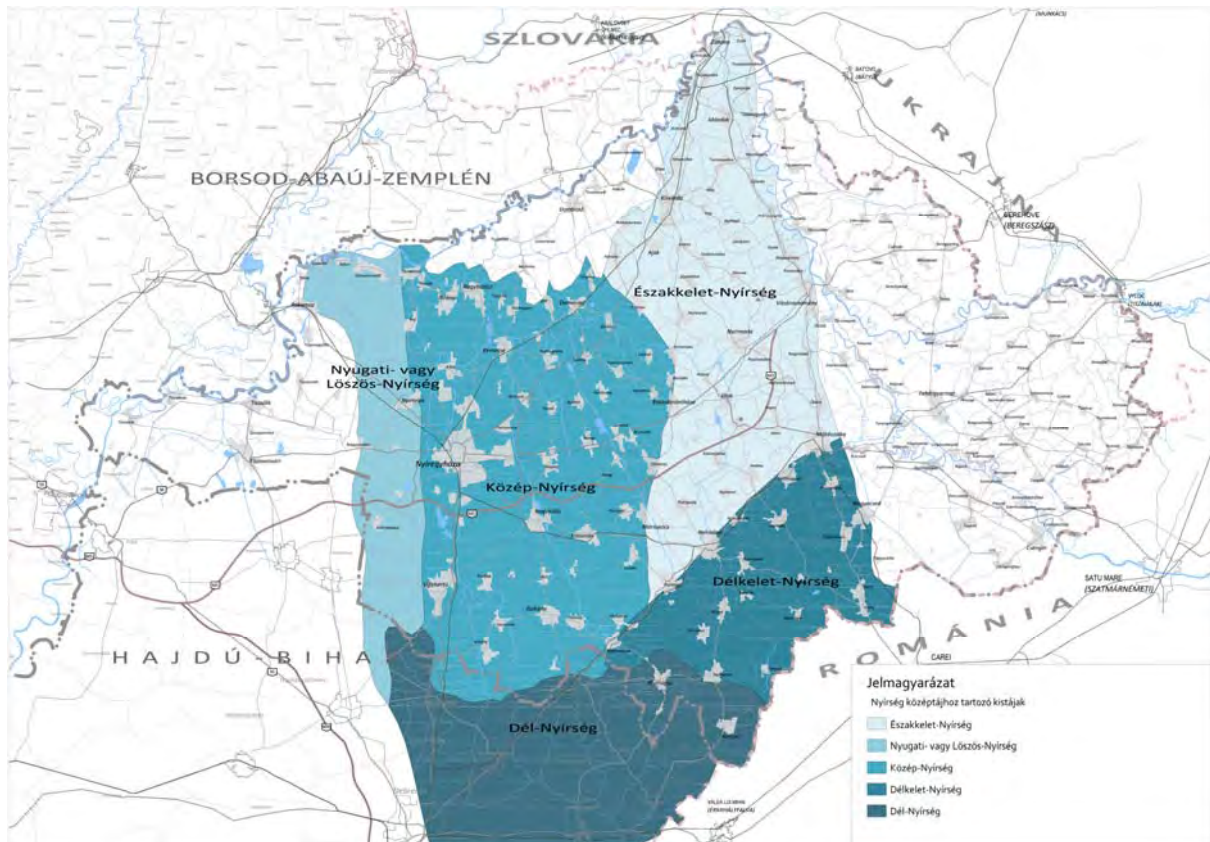
Beregi-sík: a teljes, 556 km²-nyi kistáj a megye területére esik, a Tiszától észak-keletre; a mérsékelt meleg és mérsékelt hűvös éghajlati öv határán fekszik; mérsékelt száraz, vízhiányos terület, rövid tenyészidejű, kevésbé melegigényes, és vízigényesebb kultúrák számára kedvező éghajlat; kb. 50 % szántó, 20 % rét-legelő, 6% kert-szőlő, 15 % erdő, 4 % vízfelszín;

Szatmári-sík: a teljes, 1171 km²-nyi kistáj a megye területére esik, a Tiszától délre; a mérsékelt meleg és mérsékelt hűvös éghajlati öv határán fekszik; mérsékelt száraz terület, minimális vízhiánnyal a vízigényesebb, kevésbé hőigényes szántóföldi és kertészeti kultúrák számára kedvező éghajlat; kb. 65 % szántó, 15 % rét-legelő, 6% kert-szőlő, 8 % erdő, 2 % vízfelszín;

Bodrogköz: a Tisza északi kanyarulatától nyugatra Záhonytól Tímárig a Tisza menti településrészek esnek a kistájra, jelentősebb területtel Tímár, Balsa, Gávavencsellő, Tiszabездé településeken; mérsékelt hűvös éghajlatú, száraz, vízhiányos terület, a nem túl hőigényes, és közepes vízigényű növények termesztéséhez kedvező éghajlat; közel 56 % szántó, 19 % rét-legelő, 4% kert-szőlő, 11 % erdő, 6 % vízfelszín;

Rétköz: a teljes, 2750 km²-nyi kistáj a megye területére esik, a Tiszától délre; mérsékelt meleg, száraz, mérsékelt vízhiányos terület, inkább a szárazságtűrő és a kevésbé hőigényes növények természetnek kedvező éghajlat; kb. 67 % szántó, 17 % rét-legelő, 3% kert-szőlő, 3 % erdő, 5 % vízfelszín.

Nyírség középtáj



21. ábra: Nyírség középtáj kistájainak rendszere

Közép-Nyírség: a kistáj mintegy 1500 km²-nyi területén jórészt Szabolcs-Szatmár-Bereg megyei települések találhatóak, mindössze két Hajdú-Bihar megyei település fekszik a kistáj déli peremén; a kistáj a megye középső sávjában, a Tiszától délre helyezkedik el; mérsékelt meleg, száraz, gyér lefolyású vízhiányos terület, csapadékeloszlástól függően észak-déli irányban változó kultúráknak kedvező; kb. 56 % szántó, 8 % rét-legelő, 7 % kert-szőlő, 18 % erdő, 3 % vízfelszín;

Északkelet-Nyírség: a teljes, 950 km²-nyi kistáj a megye területére esik, a megye középső sávjában, Közép-Nyírségtől keletre; a mérsékelt meleg és mérsékelt hűvös éghajlati öv határán, száraz, mérsékelt vízhiányos terület, vízhiány északról délre fokozódik, csapadékeloszlástól függően észak-déli irányban változó kultúráknak kedvező; kb. 57 %, szántó, 6 % rét-legelő, 8 % kert-szőlő, 20 % erdő, 1% vízfelszín;

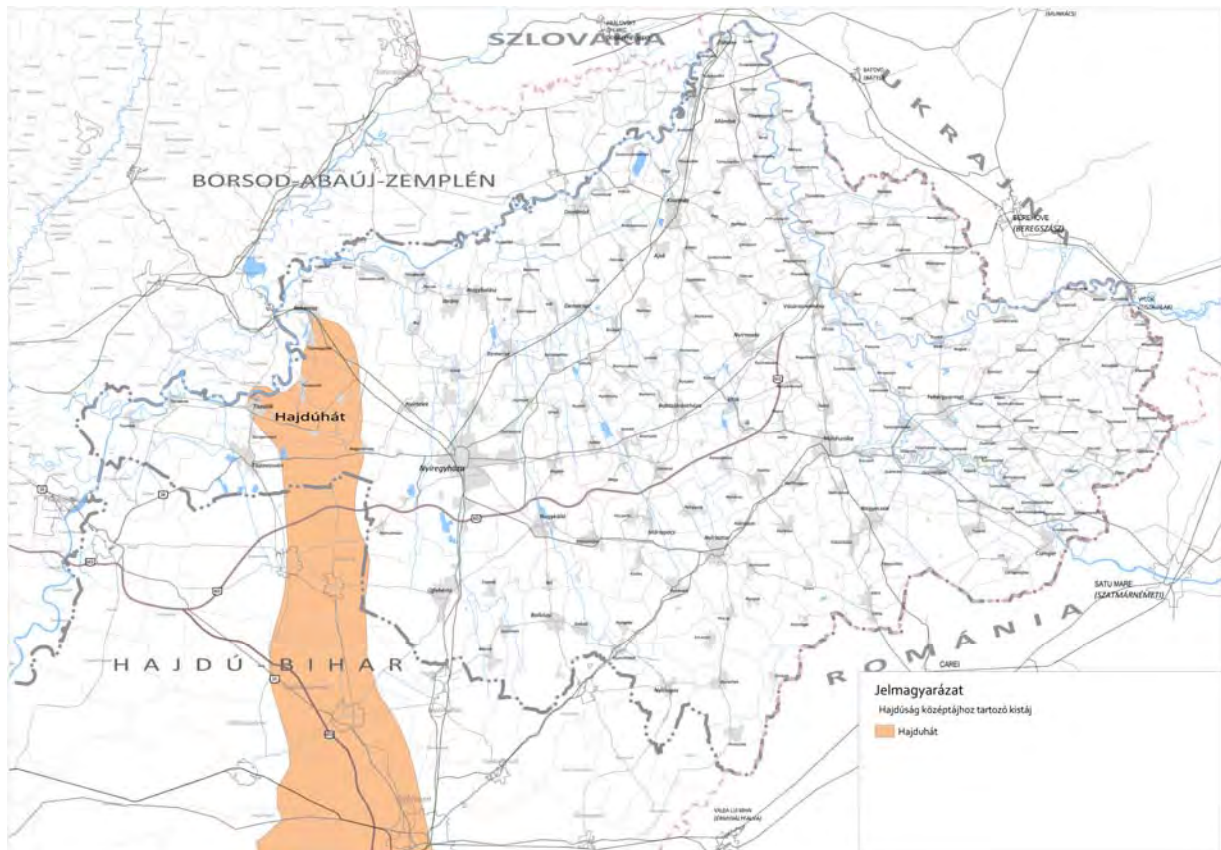
Délkelet-Nyírség: a teljes 553 km²-nyi kistáj a megye területére esik, a megye középső sávjában, Közép-Nyírségtől és Északkelet-Nyírségtől DK-re; a mérsékelt meleg és mérsékelt hűvös éghajlati öv határán, gyér lefolyású, száraz kistáj, a nem túl hő- és vízigényes kultúrák számára alkalmas; kb. 50 % szántó, 7 % rét-legelő, 2 % kert-szőlő, 36 % erdő, 1% vízfelszín;

Dél-Nyírség: Nyírlugos, Penészlek települések és Nyírbéltek, Balkány déli településrészei tartozik a kistájhoz, a kistáj északkeleti peremén; mérsékelt meleg, mérsékelt száraz, gyér lefolyású, vízhiányos terület, csapadék szeszélyes eloszlása határozza meg a kedvező kultúrákat; kb. 35 % szántó, 9 % rét-legelő, 5 % kert-szőlő, 42 % erdő, 1% vízfelszín;

A Közép-Nyírség, az Északkelet-Nyírség, a Délkelet-Nyírség, valamint a Dél-Nyírség kistájai együtt, hasonló adottságaik miatt kistáj-csoportot alkotnak, mely a megye területének legnagyobb részét kitölti (úgynevezett „életkamra”⁶).

Nyugati- vagy Lőszös-Nyírség: a kistáj mintegy 400 km²-nyi területe a megyében fekszik, csak a déli csücske érinti Hajdú-Bihar megyét, a Közép-Nyírségtől nyugatra, a Tiszától DK-re; mérsékelt meleg, mérsékelt száraz, gyér lefolyású, vízhiányos kistáj, mérsékelt vízigényű, szárazságtűrő szántóföldi és kertészeti növényeknek kedvez; kb. 85 % szántó, 5 % kert-szőlő, 2 % rét-legelő, 3 % erdő, 1% vízfelszín.

Hajdúság középtáj



22. ábra: Hajdúság középtáj kistájainak rendszere

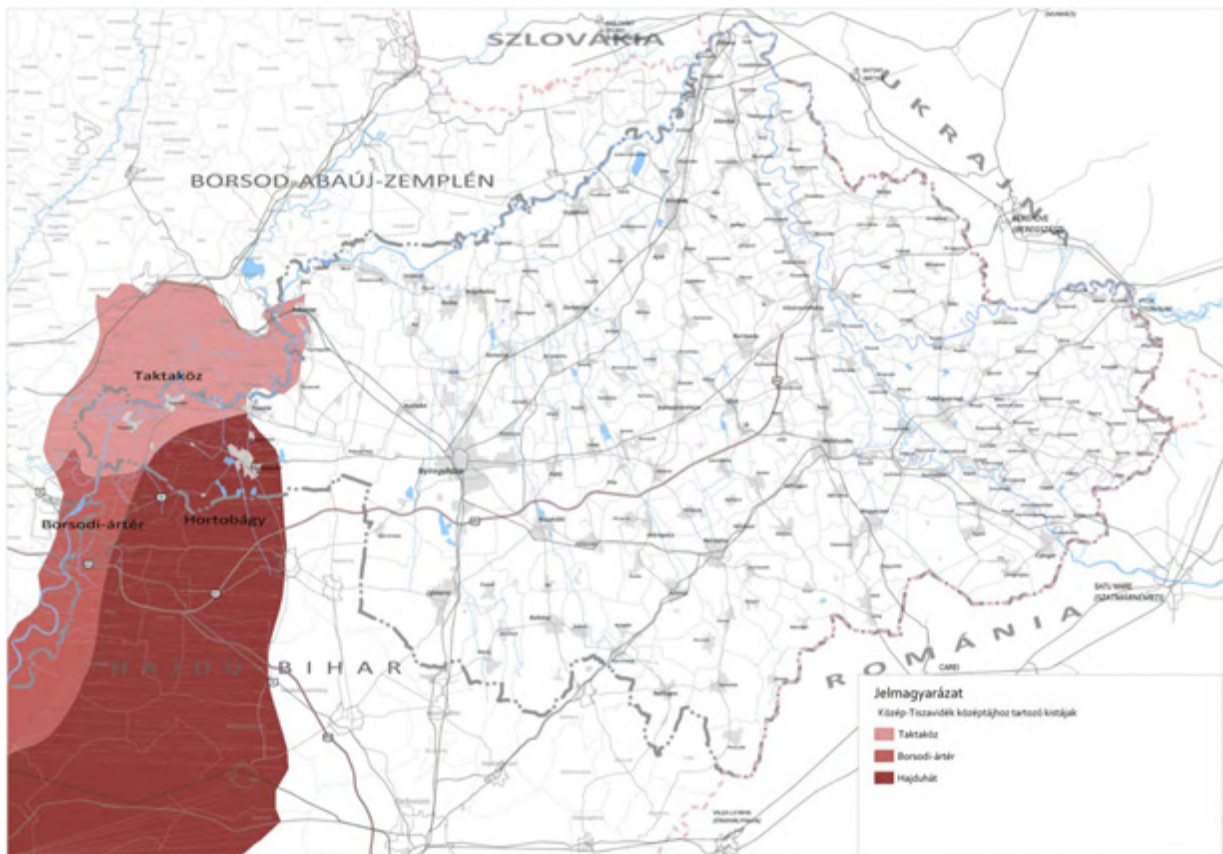
Hajdúhát: a kistáj 804 km²-nyi területének kb. 20 %-a, a Tiszához közeli 8 települése tartozik a megyéhez, a megye területének nyugati sávjában, Nyírség és Hortobágy között, mérsékelt meleg és száraz, gyér lefolyású, vízhiányos terület, elsősorban a szárazságtűrő növényfajok számára kedvező; kb. 83 % szántó, 6 % rét-legelő, 1 % kert-szőlő, 1 % erdő, 2 % vízfelszín.

Közép-Tiszavidék középtáj

Taktaköz: a megye mindössze három települése - Tiszadada, Tiszadob és Tiszalök - tartozik a 470 km²-nyi kistáj területéhez a megye délnyugati peremén; mérsékelt meleg, mérsékelt száraz, vízhiányos, az ármentesítés által erősen átalakított, kultúrstryepp jellegű kistáj, a nem túl hő- és vízigényes szántóföldi, kertészeti és gyümölcsültetvényeknek kedvez; kb. 57 % szántó, 18 % rét-legelő, 1 % kert-szőlő, 9 % erdő, 8 % vízfelszín;

Hortobágy: a megye települései közül mindössze Tiszavasvári, Tiszadob, Tiszadada, Tiszalök, Szorgalmatos településrészei tartoznak hozzá; mérsékelt meleg, mérsékelt száraz, gyér lefolyású, erősen vízhiányos terület, kultúrstryepp jelleggel, kimondottan száraz vidék, a kevés csapadékot igénylő kultúráknak kedvez; kb. 41 % szántó, 41 % rét-legelő, 4 % erdő, 11 % vízfelszín.

⁶ <https://www.arcanum.hu/hu/online-kiadvanyok/SzazMagyarFalu-szaz-magyar-falu-1/szabolcs-F6F3>



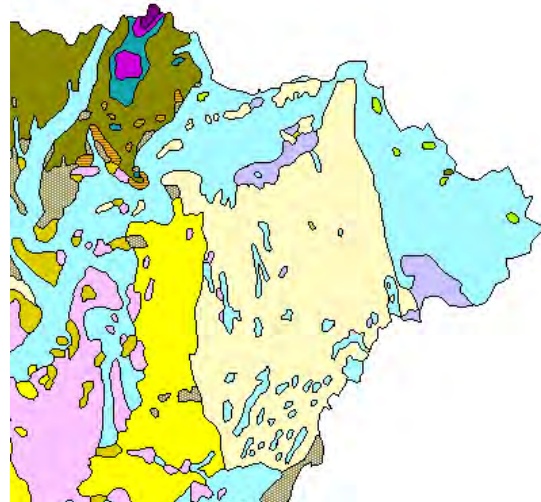
23. ábra: Közép-Tiszavidék középtáj kistájainak rendszere

3.1.2. Természetvédelem

Szabolcs-Szatmár-Bereg megye az Alföld flóraidékén (*Eupannonicum*) belül a Tiszántúl (*Crisicum* – Hortobágy, Hajdúság), a Nyírség (*Nyírségense*) és az Észak-Alföld (*Samicum* – Rétköz, Bodroghöz, Beregi sík, Szatmári-sík) flórajárások területén helyezkedik el.

A kistáják potenciális növénytakarója⁷ az ártéri ligeterdők, homoki tölgyesek / homok puszták, löszpuszták, szolonyec / szoloncsák sziki növényzet, kisebb kiterjedésben tatárjuharos lösztölgyesek és sziki tatárjuharos tölgyesek, valamint rétlápok láperdőkkel.

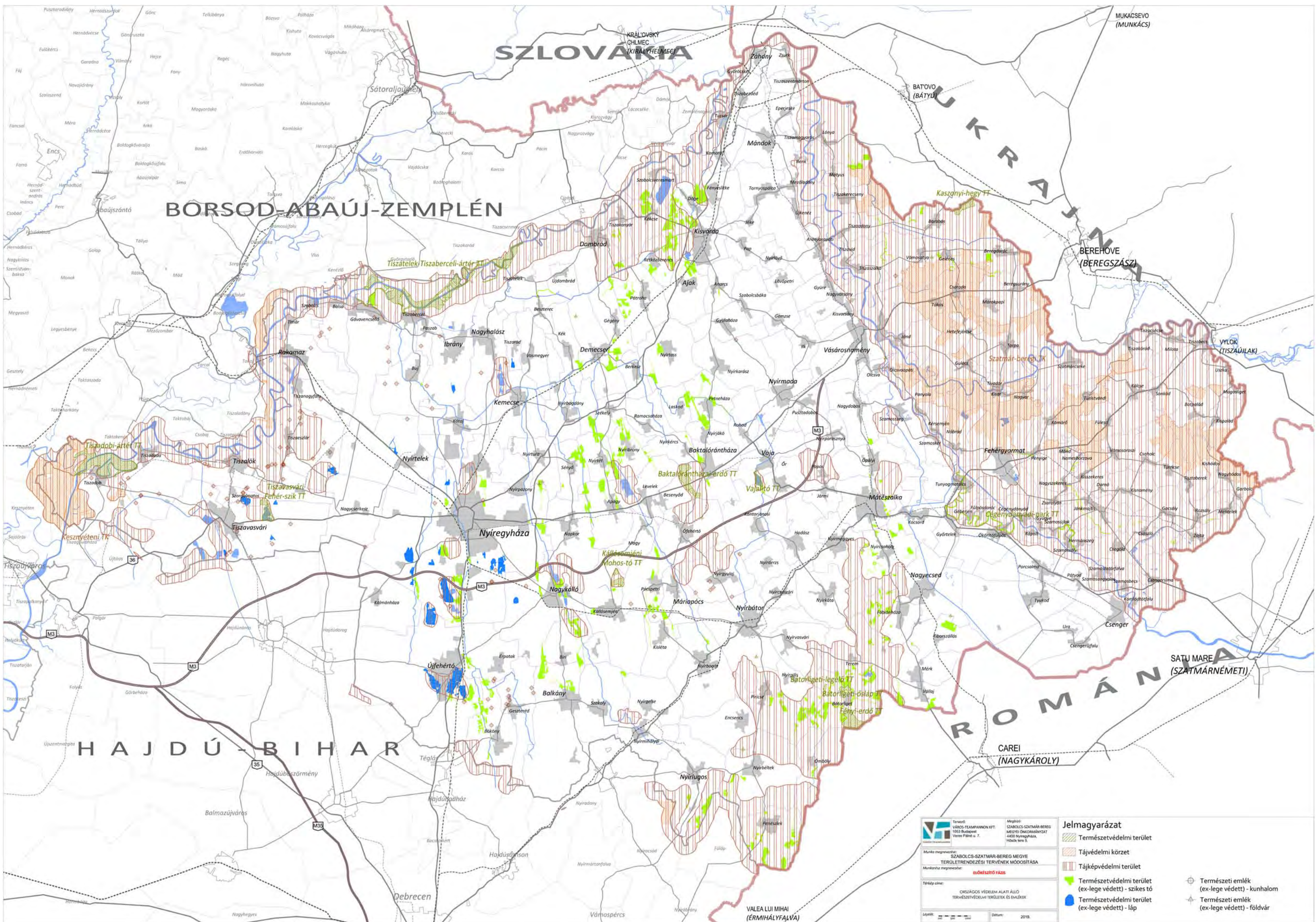
	homoki tölgyesek, homok puszták
	tatárjuharos lösztölgyesek
	löszpuszták
	mezei juharos tölgyes
	sziki tatárjuharos tölgyes
	szolonyec sziki növényzet
	szoloncsák sziki növényzet
	ártéri ligeterdők
	alföldi gyertyános-tölgyesek
	rétlápok láperdőkkel



24. ábra: Természetes növénytakaró – Zólyomi Bálint (1989)

A fennmaradt természetes ökoszisztémák védelmére országos és nemzetközi jelentőségű természetvédelmi területek kerültek kijelölésre.

⁷ Magyarország potenciális vegetációtérképe, Zólyomi B. (1989)



BORSOD-ABAÚJ-ZEMPLÉN

SZLOVÁKIA
KIRÁLYHELYMEC

BATOVO
(BÁTYÚ)

BEREHOVE
(BEREGSZÁSZ)

SATJÓ MARE
(SZATMÁRNEMETI)

HAJDÚ-BIHAR

ROMÁNIA

CAREI
(NAGYKÁROLY)

VALEA LUI MIHAI
(ÉRMIHÁLYFALVA)

<p>Tervező: VÁROS-TERVEZÉSI KFT. 1053 Budapest, Vessző Pál ut. 7. Munka megnevezése: SZABOLCS-SZATMÁR-BEREG MEGYE TERÜLETTRENDÉZÉSI TERVEJÉNEK MÓDOSÍTÁSA Munkaforma megnevezése: ELŐKÉSZÍTŐ TÁZS</p>	<p>Meghívó: SZABOLCS-SZATMÁR-BEREG MEGYE ÖNKORMÁNYZAT 4400 Nyíregyháza, Hóhák tere 5.</p>	<p>Jelmagyarázat</p> <ul style="list-style-type: none"> Természetvédelmi terület Tájvédelmi körzet Tájképző terület Természetvédelmi terület (ex-lege védett) - szikes tó Természetvédelmi terület (ex-lege védett) - láp Természeti emlék (ex-lege védett) - kunhalom Természeti emlék (ex-lege védett) - földvár
<p>Térkép címe: ÖNKORMÁNYOS VÉDELMI ALATI ÁLLÓ TERMÉSZETVÉDELMI TERÜLETEK ÉS ÉLŐHELYEK</p>	<p>Lépték: 1:50 000</p>	<p>Datum: 2019.</p>

Országos jelentőségű védett természeti területek

Szatmár-beregi Tájvédelmi Körzet

Törzskönyvi szám: 171/TK/82; Védetté nyilvánítás: 4/1982. (XI.20.) OKTH rendelkezése; A védettség fenntartásáról rendelkezett: 142/2007. (XII.27.) KvVM rendelet.

Területe: 22005,63 ha, ebből fokozottan védett 2695 ha.

A védettség indoka és célja: a területen található természetes növénytársulások (az egykori nagy kiterjedésű, mocsár- és lápfoltokkal átszótt erdőtakaró maradványai, a tőzegmohás- és égerlápok) megőrzése, az ezekhez kapcsolódó életközösségek, a Szatmári- és Beregi-síkra jellemző tájképi adottságok, a táj jellegét meghatározó formakincs, vízfolyások, állóvizek, gyepek, fáslegelők és fasorok rendszerének, a tájszerkezetnek a megóvása.

Érintett települések: *Barabás, Beregdaróc, Beregsurány, Botpalád, Csaholc, Csaroda, Fehérgyarmat, Fülesd, Garbolc, Gelénes, Gulács, Hetefejércse, Kisar, Kishódos, Kispalád, Kisszekeres, Kölcse, Kömörő, Magosliget, Márokpapi, Mátyus, Nábrád, Nyagar, Nagyhódos, Olcsvaapáti, Panyola, Penyige, Sonkád, Tákos, Tarpa, Tiszakerecseny, Tiszakóród, Tisztaberek, Tivadar, Túristvándi, Túrricse*

Kesznyéteni Tájvédelmi Körzet

Törzskönyvi szám: 232/TK/90; Védetté nyilvánítás: 5/1990. (VI.18.) KöM rendelet.

Területe: 5853,45 ha.

A védettség indoka és célja: a Taktaköz déli részén, a Tisza szabályozása következtében kialakult ligeterdők, bokorfüzesek, nádasok, mocsárrétek, holtágak fajgazdag növény- és állatvilágának, a tájképi értékeknek a védelme.

Érintett települések: *Szabolcs-Szatmár-Bereg megye területén: Tiszadob, Borsod-Abaúj-Zemplén megye területén: Kesznyéten, Tiszaújváros, Tiszalúc*

Bátorligeti-ősláp TT

Törzskönyvi szám: 18/TT/50; Védetté nyilvánítás: 115.520/1950. OTT határozat; A védettség fenntartásáról rendelkezett: 38/2007. (X.18.) KvVM rendelet.

Területe: 52,7 ha.

A védettség indoka és célja: a táj jellegzetes arculatának és természeti értékeinek a megőrzése, különös tekintettel az Ősláp jellegzetes pangóvízes, lápos, zsombékos élőhelyeire, az itt előforduló különleges vegetációtípusokra (nyírláp, fűzláp, zsombékos lapterületek és lárprétek), valamint ezen élőhelyek természetes növény- és állatvilágára.

Érintett település: *Bátorliget*

Fényi erdő TT

Törzskönyvi szám: 49/TT/54; Védetté nyilvánítás: 1660/1953. OTT határozat

A védettség fenntartásáról rendelkezett: 49/2007. (X.18.) KvVM rendelet

Területe: 297,7 ha

A védettség indoka és célja: egykor a Nyírség nagy részét borító erdőtársulások legnagyobb egybefüggő maradványerdejének, az itt előforduló növénytársulásoknak (nyírlápok, rekettyefüzesek, vízkedvelő tölgy-kőris-szil ligeterdők, homoki tölgyesek, homokpusztagyep-társulások) és a rendkívül változatos formakincsű terület sajátos növény- és állatvilágának a megóvása.

Érintett település: *Bátorliget*

Kállósejéni Mohos-tó TT

Törzskönyvi szám: 52/TT/54; Védetté nyilvánítás: 177/1954. OTT határozat

A védettség fenntartásáról rendelkezett: 56/2007. (X.18.) KvVM rendelet

Területe: 95,0 ha.

A védettség indoka és célja: a Kállósején mellett található egykori folyóvölgyben kialakult természetes növénytársulásoknak (ingóláp, égeres fűzláp) megőrzése, valamint a terület sajátos növény- és állatvilágának a megóvása.

Érintett település: Kállósején

Cégénydányádi-park TT

Törzskönyvi szám: 74/TT/60; Védetté nyilvánítás: 856/1959. OTT határozat

A védettség fenntartásáról rendelkezett: 42/2007. (X.18.) KvVM rendelet

Területe: 14,27 ha.

A védettség indoka és célja: a területen található, természettudományi és esztétikai szempontból rendkívül értékes növénygyűjtemény megőrzése, valamint az élővilág természetközeli életfeltételeinek biztosítása.

Érintett település: Cégénydányád

Tiszavasvári Fehér-szik TT

Törzskönyvi szám: 142/TT/77; Védetté nyilvánítás: 4/1977. OTvH határozat

A védettség fenntartásáról rendelkezett: 81/2007. (X.18.) KvVM rendelet

Területe: 184,9 ha.

A védettség indoka és célja: a területen található szikes tóhoz kapcsolódó természetes szikes növénytársulásoknak (zsiókás, sziki kákás élőhelyek, szikpusztai gyep, vakszikfoltok) és a területen élő jellegzetes sziki növény- és állatfajoknak a megőrzése, valamint a gazdag madárvilág zavartalanságának a biztosítása.

Érintett település: Tiszavasvári

Tiszadobi ártér TT

Törzskönyvi szám: 148/TT/77; Védetté nyilvánítás: 10/1977. OTvH rendelkezése

A védettség fenntartásáról rendelkezett: 145/2007. (XII.27.) KvVM rendelet

Területe: 1021,2 ha.

A védettség indoka és célja: a Tisza ártere jellegzetes arculatának, a holtágoknak, nádasoknak, ártéri erdőknek, illetve ezen élőhelyek természetes növény- és állatvilágának megőrzése (különös tekintettel a területen található tölgy-kőris-szil keményfa ligeterdőre), a védett madarak háborítatlan fészkelő- és táplálkozóhelyének, vonulásának biztosítása.

Érintett település: Tiszadob

Baktalórántházi-erdő TT

Törzskönyvi szám: 149/TT/77; Védetté nyilvánítás: 11/1977. OTvH határozat

A védettség fenntartásáról rendelkezett: 35/2007. (X.18.) KvVM rendelet

Területe: 309,42 ha.

A védettség indoka és célja: a Nyírség homokterületeit egykor borító hatalmas kiterjedésű gyöngyvirágos-tölgyes gyertyános-tölgyes társulások egyik utolsó egybefüggő maradványának, a terület sajátos növény- és állatvilágának a megóvása.

Érintett település: *Baktalórántháza*

Tiszatelek-Tiszaberceli-ártér TT

Törzskönyvi szám: 164/TT/78; Védetté nyilvánítás: 10/1978. OKTH határozat

A védettség fenntartásáról rendelkezett: 80/2007. (X.18.) KVVМ rendelet

Területe: 1506,35 ha.

A védettség indoka és célja: a Tisza-menti táj jellegzetes tájképi értékeinek és a területen előforduló, az ártérre jellemző természetes növénytársulásoknak (fűz-nyár ligeterdők, tölgy-kőris-szil ligeterdők) megőrzése, valamint a terület sajátos növény- és állatvilágának megóvása.

Érintett települések: *Szabolcs-Szatmár-Bereg megye területén: Gávavencsellő, Ibrány, Paszab, Tiszabercel, Tiszatelek, Borsod-Abaúj-Zemplén megye területén: Tiszacsermely, Tiszakarád*

Bátorligeti-legelő TT

Törzskönyvi szám: 182/TT/86; Védetté nyilvánítás: 5/1986. (VIII.21.) OKTH rendelkezése

A védettség fenntartásáról rendelkezett: 37/2007. (X.18.) KVVМ rendelet

Területe: 23,33 ha.

A védettség indoka és célja: a területen található homokpusztai gyeptársulások védett, illetve fokozottan védett, ritka növényfajainak megóvása, valamint a növénytársulásokhoz kapcsolódó állatvilág megőrzése.

Érintett település: *Bátorliget*

Kaszonyi-hegy TT

Törzskönyvi szám: 244/TT/91; Védetté nyilvánítás: 15/1991. (XII.24.) KTM rendelet

Területe: 156,74 ha

A védettség indoka és célja: a Beregi-síkból kiemelkedő szigetvulkán és a rajta kialakult fajokban gazdag állatvilágnak otthont adó, változatos növényvilág, az ezüsthársas szurdokerdő habitusú, valamint a kocsánytalan-dárdáskaréjú tölgyesek fás vegetációinak, a hegy gyeptársulásainak védelme és tájképi értékeinek megőrzése.

Érintett település: *Barabás*

Vajai-tó TT

Törzskönyvi szám: 268/TT/96; Védetté nyilvánítás: 3/1996. (IV. 17.) KTM rendelet

A védettség indoka és célja: a korábban a Nyírség nagyszámú természetes vízállásából kialakított tározó értékes növénytársulásainak, elsősorban úszólápjainak, az ezekhez kötődő fajokban gazdag állatvilágnak a védelme és hasznosításának olyan módon történő szabályozása, amely a védett természeti értékek fennmaradását biztosítja.

Területe: 76,48 ha

Érintett települések: *Kántorjánosi, Őr, Vaja*

Országos védelemre tervezett természeti emlékek – földtani képződmények:

- Kaszonyi-hegy – földtani képződmény (3,5 ha);
- Tarpai Nagy-hegy – földtani képződmény (4,5 ha).

Ex lege védett területek

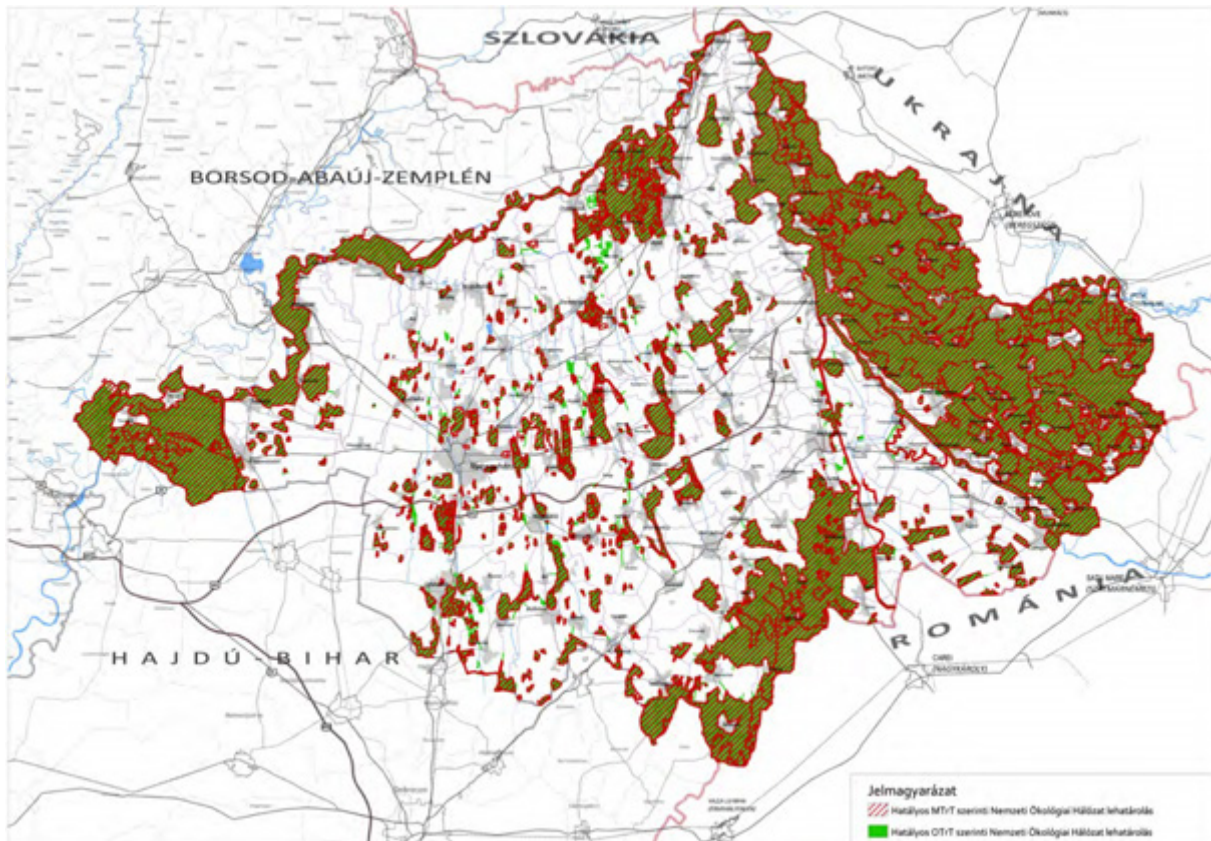
A természet védelméről szóló 1996. évi LIII. törvény szerint ex lege védelem alatt állnak a források, a lápok, a barlangok, a víznyelők, a szikes tavak, a kunhalmok és a földvárak. Az Agrárminisztérium adatszolgáltatása alapján a kunhalmok és földvárak nyilvántartása nem teljes körű, ezért az adatok tájékoztató jellegűek. A kunhalmok száma 95 db, jellemzőn a Közép-Nyírség kistájon és attól nyugatra helyezkednek el. Földvárak Nyírtura, Nyíregyháza, Tiszadob, Demecser, Beszterec, Lónya, Olcsva, Gelénes, Panyola, Nyírcsaholy, Tiborszállás, Nyírbátor, Ófehértó, Pócspetri, Encsencs településeken található.

A megyében nyilvántartott forrás, barlang, illetve víznyelő nincsen.

Egyéb országos jelentőségű természetvédelmi oltalom alatt álló területek

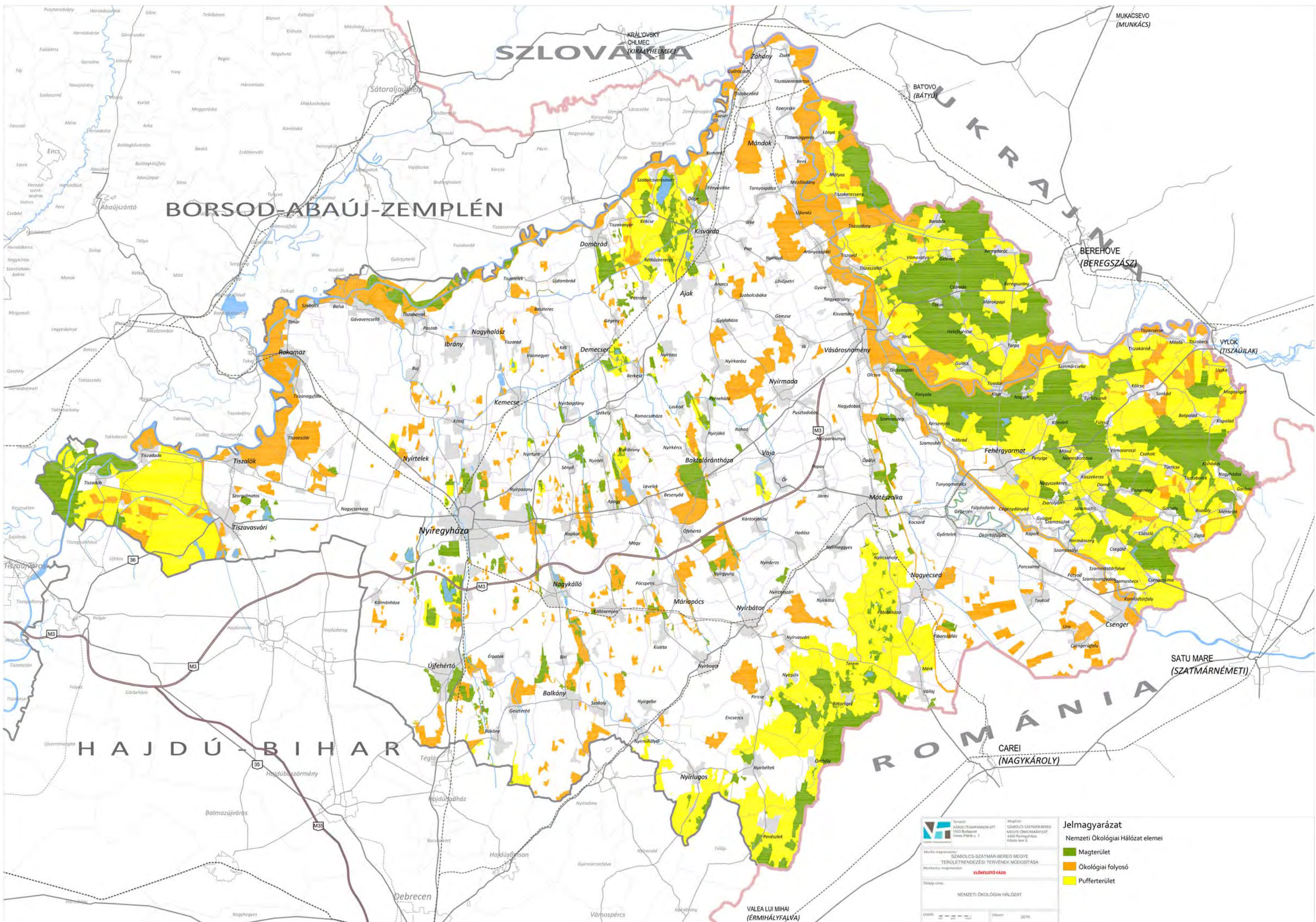
Az országos ökológiai hálózat

Az országos ökológiai hálózat területét – ökológiai hálózat magterületének övezetét, ökológiai hálózat ökológiai folyosójának övezetét, ökológiai hálózat pufferterületének övezetét a hatályos MoTrT kijelölte az ágazati felülvizsgálat alapján. A megyei területrendezési terv feladata, hogy az érdekelt minisztérium adatszolgáltatása alapján az övezetek pontosítását elvégezze. Az övezeti lehatárolás szerint az ökológiai hálózat övezetei szinte teljes egészében lefedik a Szatmári és Beregi-síkság területét, a Délkelet-Nyírség és a Rétköz, a Hortobágy, Taktaköz kiterjedt területeit. Összefüggő ökológiai folyosó jellemző a Tisza és a Szamos ártéri területeire. A megye belső területein (Nyírség) az ökológiai hálózat mozaikossága jellemző.



25. ábra: Nemzeti Ökológiai Hálózat kiterjedésének változása

Az ökológiai hálózat övezeteinek felülvizsgálata során elsősorban a magterület és az ökológiai folyosó övezetei változtak: kivonásra kerültek vagy másik típusú övezetbe kerültek átsorolásra. A jelentősebb változásokat az alábbi táblázat foglalja össze:




 Tervező: VÁROS-TÁRSAMUNKÁS EFT
 1103 Budapest, Vasmű Pánsz. 3.
 Működési megnevezés: **ELŐKÉSZÍTŐ FÁZIS**
 Tervező cég: NEMZETI ÖKOLOGIAI HÁLÓZAT
 LÉPÉS: 1:10000 Dátum: 2019.

Jelmagyarázat
 Nemzeti Ökológiai Hálózat elemei
 ■ Magterület
 ■ Ökológiai folyosó
 ■ Pufferterület

Változás típusa	Érintett települések
Magterület övezetéből pufferterület övezetébe	Tiszadob, Terem, Gacsály,
Magterület övezetéből ökológiai folyosó övezetébe	Gávavencsellő
Magterületbe történő átsorolás ökológiai folyosó övezetéből	Kisvárdá, Nyírgyulaj, Ófehértó, Tiszadob, Nyíregyháza, Mátészalka, Ópályi, Tiszabercel, Gávavencsellő, Paszab, Ibrány, Tiszatelek
Magterületbe történő átsorolás pufferterület övezetéből	Rétközberencs
Magterület övezetéből történő kivonás	Tiszadob, Bátorliget, Vállaj, Berkesz
Ökológiai folyosó övezetéből történő kivonás	Tiszabercel, Ibrány, Tiszatelek, Dombrád, Újdombrád, Tiszarád, Nyírbogdány, Nyírtura, Napkor, Sényő, Nyíribrony, Apagy, Nyíregyháza, Ófehértó, Piricse

Erdőrezervátumok

A Hortobágyi Nemzeti Park Igazgatóság illetékességi területén lévő egyes védett természeti területek erdőrezervátummá nyilvánításáról a 15/2000. (VI.26.) KöM rendelet rendelkezik. A kijelölt erdőrezervátumok a természetes vagy természetközeli állapotú erdei életközösség megóvását, a természetes folyamatok szabad érvényesülését, továbbá a kutatások folytatását biztosítják.

A rendelet alapján a megye területére eső erdőrezervátumok:

Bockereki Erdőrezervátum

Erdőrezervátum területe: 215,8 ha, ebből magterület: 60,1 ha

Érintett települések: Gelénes

Dédai Erdőrezervátum

Erdőrezervátum területe: 72,0 ha, ebből magterület: 19,7 ha

Érintett települések: Beregdaróc

Baktai Erdőrezervátum

Erdőrezervátum területe: 36,6 ha, ebből magterület: 28,4 ha

Érintett települések: Baktalórántháza

Érzékeny természeti területek - Magas természeti értékű területek

Az érzékeny természeti területeket a 2/2002. (I.23.) KöM-FVM együttes rendelet jelölte ki.

Az érzékeny természeti területek kijelölésének célja a természeti - ökológiai szempontból érzékeny földrésztelken olyan természetkímélő gazdálkodási módok megőrzése, fenntartása, további földrésztelkek kijelölése, amelyek támogatással ösztönzött, önként vállalt korlátozások révén biztosítják az élőhelyek védelmét, a biológiai sokféleség, a tájképi és kultúrtörténeti értékek összehangolt megőrzését.

Az érzékeny természeti területek meghatározóan a rét, legelő, nádas, halastó művelési ágú termőföldeket, továbbá a hagyományos és természetkímélő módon hasznosított, valamint a nem megfelelő hasznosítás által veszélyeztetett, illetve a jelentős természeti érték előfordulási helyeként ismert szántó, szőlő, kert, gyümölcsös, fásított terület művelési ágú földrésztelkeket foglalja magában.

Szabolcs-Szatmár-Bereg megye területén az alábbi érzékeny természeti területek kerültek kijelölésre:

Szatmár-Bereg régió kiemelten fontos ÉTT

A megye keleti harmadát, összesen 115 települést érintő térség, amely magában foglalja a Szatmári síkság és Beregi síkság teljes területét.

A Hortobágyi Nemzeti Park védőzónája kiemelten fontos ÉTT

A kiemelten fontos ÉTT BAZ megye, Hajdú-Bihar megye, Heves megye, Jász-Nagykun-Szolnok megye területét érinti, északi határán benyúlik Szabolcs-Szatmár-Bereg megye területére is. A megye nyugati határának öt települését érinti az ÉTT területe: Tiszadob, Tiszadada, Tiszalök, Tiszavasvári, Szorgalmatos (Szorgalmatos a rendelet felsorolásában még nem szerepelt, mivel a rendelet hatályba lépését követően vált külön Tiszavasváritól).

Bodrogköz, Kopaszhegy kiemelten fontos ÉTT

A meghatározóan BAZ megye területére eső kiemelten fontos ÉTT területe Tokaj térségében húzódik át a megye területére Rakamaz és Tímár közigazgatási területét érintve.

Dél- és Kelet-Nyírség fontos ÉTT

A Hajdú-Bihar és Szabolcs-Szatmár-Bereg megyét egyaránt érintő ÉTT megyei területe 26 települést érint. ÉK-i határán Nagyecsed, Nyírcsaholy és Mátészalka egyben a Szatmár-Bereg régió ÉTT része is.

Kesznyéteni TK körzet tervezett ÉTT

A két megyét érintő ÉTT megyei területe Tiszadobot érinti, amely település egyben a Hortobágyi NP védőzónája ÉTT-nek is része.

A **Magas Természeti Értékű Területek** modellprogram keretein belül támogatják a gazdákat a természetkímélő gazdálkodási módok kialakításában és fenntartásában, ahol a mezőgazdasági hasznosítás folytatása különösen fontos feltétele az élővilág, a tájkép valamint az épített és történelmi értékek hosszú távú megőrzésének.

A megye területén a Szatmár-Bereg (112 207 ha) és a Taktaköz (részterület, a megyében mintegy 2300 ha) MTÉT területek kerültek kijelölésre. A Bodrogköz MTÉT a Tisza-menti határtelepüléseken kis mértékben, átnyúlóan érinti a megyét.

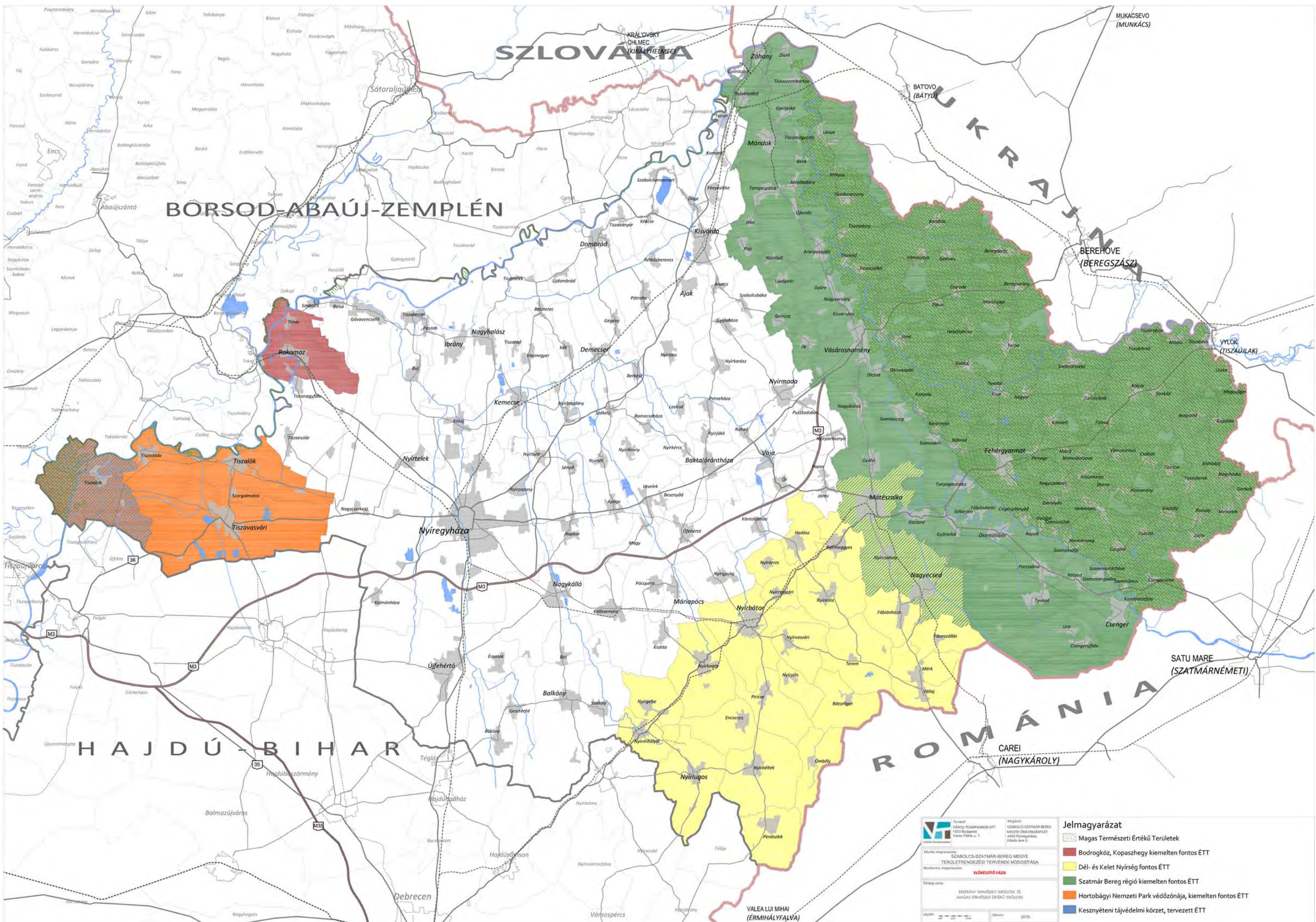
Egyedi tájértékek

A természet védelméről 1996. évi LIII. törvény alapján egyedi tájértéknek minősül „*az adott tájra jellemző természeti érték, képződmény és az emberi tevékenységgel létrehozott tájalkotó elem, amelynek természeti, történelmi, kultúrtörténelmi, tudományos vagy esztétikai szempontból a társadalom számára jelentősége van*”.

Az egyedi tájértékek megállapítása és nyilvántartásba vétele a megyében a Hortobágyi Nemzeti Park Igazgatóság feladata. Az Agrárminisztériumtól kapott adatszolgáltatás alapján az alábbi településeken történt egyedi tájérték felvétel:

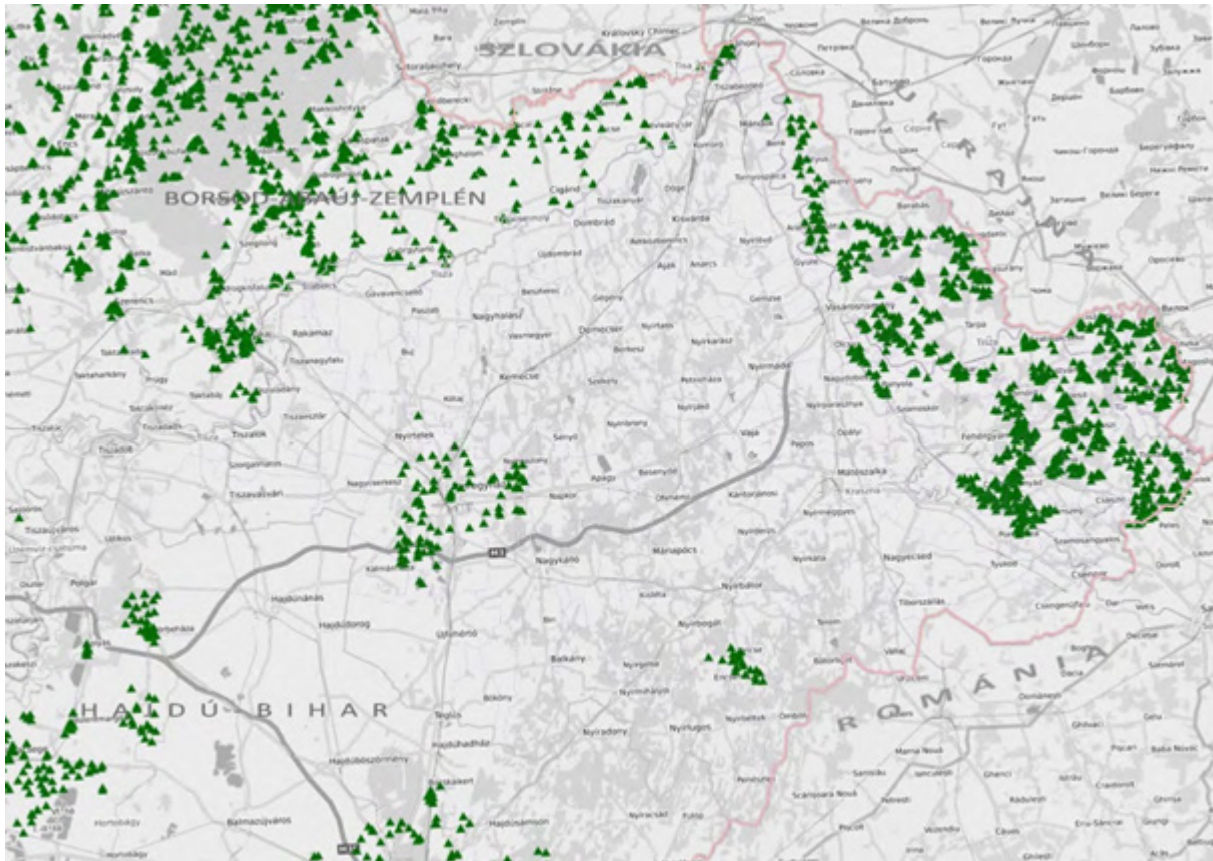
Aranyosapáti, Beregdaróc, Beregsurány, Botpalád, Cégénydányád, Csaholc, Csaroda, Darnó, Füledd, Garbolc, Gelénes, Gulács, Győröcske, Gyügye, Hermánszeg, Hetefejércse, Jánd, Kisar, Kishódos, Kisnamény, Kispalád, Kölcse, Kömörő, Lónya, Magosliget, Mánd, Márokpapi, Mátyus, Méhtelek, Milota, Nagyar, Nagyhódos, Nagyszekeres, Nemesborzova, Nyíregyháza, Olcsvaapáti, Panyola, Piricse, Rakamaz, Rozsály, Sonkád, Szamossályi, Szamosújlak, Szatmárcseke, Tákos, Tiszaadony, Tiszabecs, Tiszacsécsce, Tiszakerecseny, Tiszakóród, Tiszaszalka, Tiszavid, Tisztaberek, Tivadar, Túristvándi, Túrricse, Uszka, Vámosatya, Vámosoroszi, Záhony, Zajta, Zsarolyán.

Az egyedi tájértékek kataszterezését a jövőben is folytatni kell a helyi településképi rendeletekre is figyelemmel.




 Főváros: NYÍREGYHÁZA
 Városháza: NYÍREGYHÁZA, KÖZTISZTÁRSÁG UTCA 1. SZÁMÚ HÉLYISÉG
 Munkatársak: ELŐKÉSZÍTŐ IRTA
 Tervező: ERZÉKENY TERMÉSZETI TERÜLETEK ÉS MAGAS TERMÉSZETI ÉRTÉKŰ TERÜLETEK
 Művelet: SZABOLCS-SZATMÁR-BEREG MEGYE TERÜLETFELRENDEZÉSI TERVEKNEK MÓDOSÍTÁSA
 Dátum: 2015.

- ### Jelmagyarázat
-  Magas Természeti Értékű Területek
 -  Bodrogköz, Kopaszhegy kiemelten fontos ÉTT
 -  Dél- és Kelet Nyírség fontos ÉTT
 -  Szatmár-Bereg régió kiemelten fontos ÉTT
 -  Hortobágyi Nemzeti Park védőzónája, kiemelten fontos ÉTT
 -  Kesznyéteni tájvédelmi körzet, tervezett ÉTT



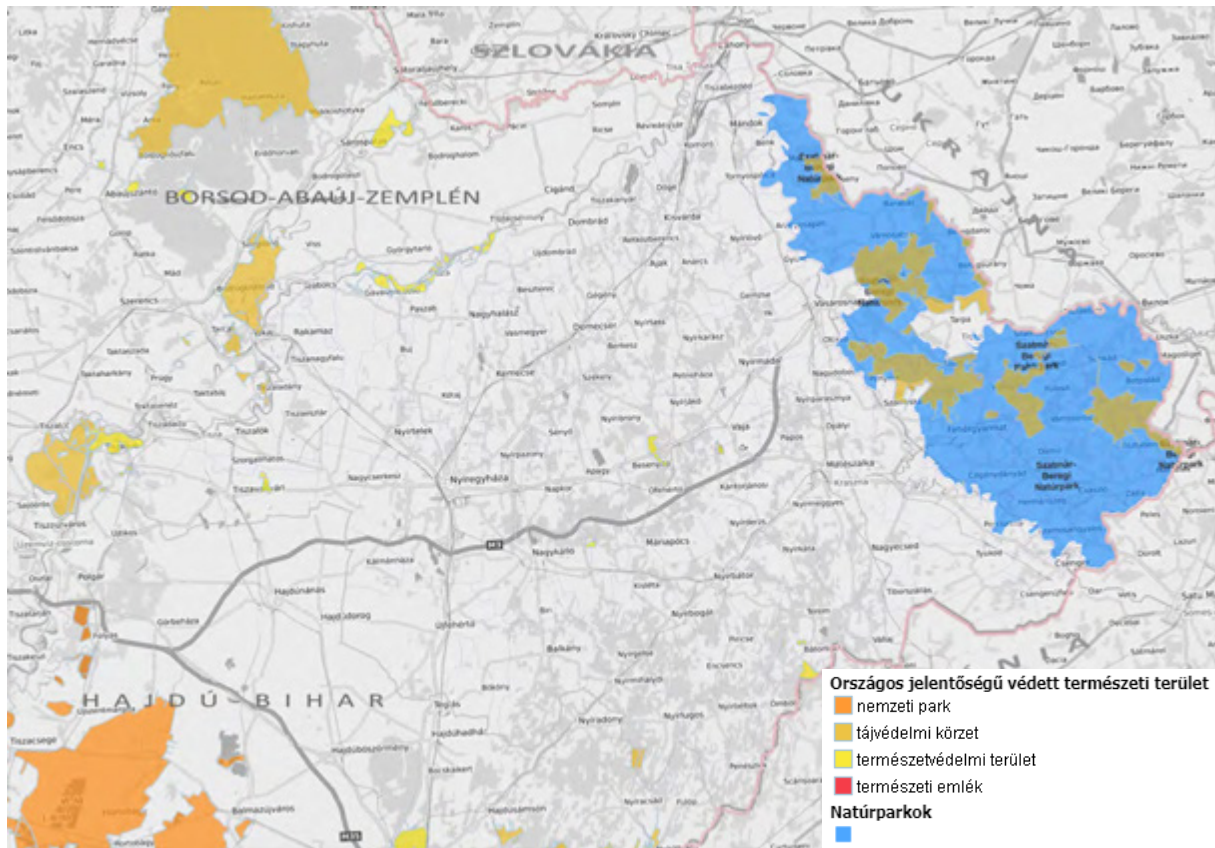
26. ábra: Egyedi tájértékek elhelyezkedése (forrás: web.OKIR.hu)

Natúrparkok

A megyét érintően a Szatmár-Beregi Natúrpark 2010-ben létesül 67 település csatlakozásával, közel 104 000 ha-on. A Natúrpark erősíti a Szatmár-beregi Tájvédelmi Körzet védettségét és annak kiterjesztett védőövezetét is ellátja. Tarpa település csatlakozása és együttműködése a Natúrparkkal fontos lenne, mivel a TK jelentős területei megtalálhatók közigazgatási területén.

„A Szatmár-Beregi Natúrpark céljai és jövőképe:

- a természetvédelmi értékek megóvását prioritásként kezeli,
- a páratlanul gazdag kulturális értékeket és hagyományokat megőrzi,
- a környezetvédelmi problémák megoldására koncentrálna,
- a fenntartható mezőgazdálkodás érdekeit, a lakosság megélhetését szem előtt tartja,
- az „öko”turizmus rendszerét, valamint az oktatási-tudatformálási-információs programokat szervezi és kialakítja.”



27. ábra: Védett természeti területek és natúrparkok a megyében és környékén (forrás: web.OKIR.hu)

Egyéb nemzetközi/európai jelentőségű természetvédelmi oltalom alatt álló területek

Natura 2000 területek

A Natura 2000 területeket az európai közösségi jelentőségű természetvédelmi rendeltetésű területekről szóló 275/2004. (X.8.) Kormányrendelet jelölte ki. A Natura 2000 területek a különleges madárvédelmi területeket és a különleges természetmegőrzési, illetőleg kiemelt jelentőségű természetmegőrzési területeket foglalják magukba.

A Natura 2000 területek felsorolását a 2. melléklet tartalmazza.

Ramsari területek

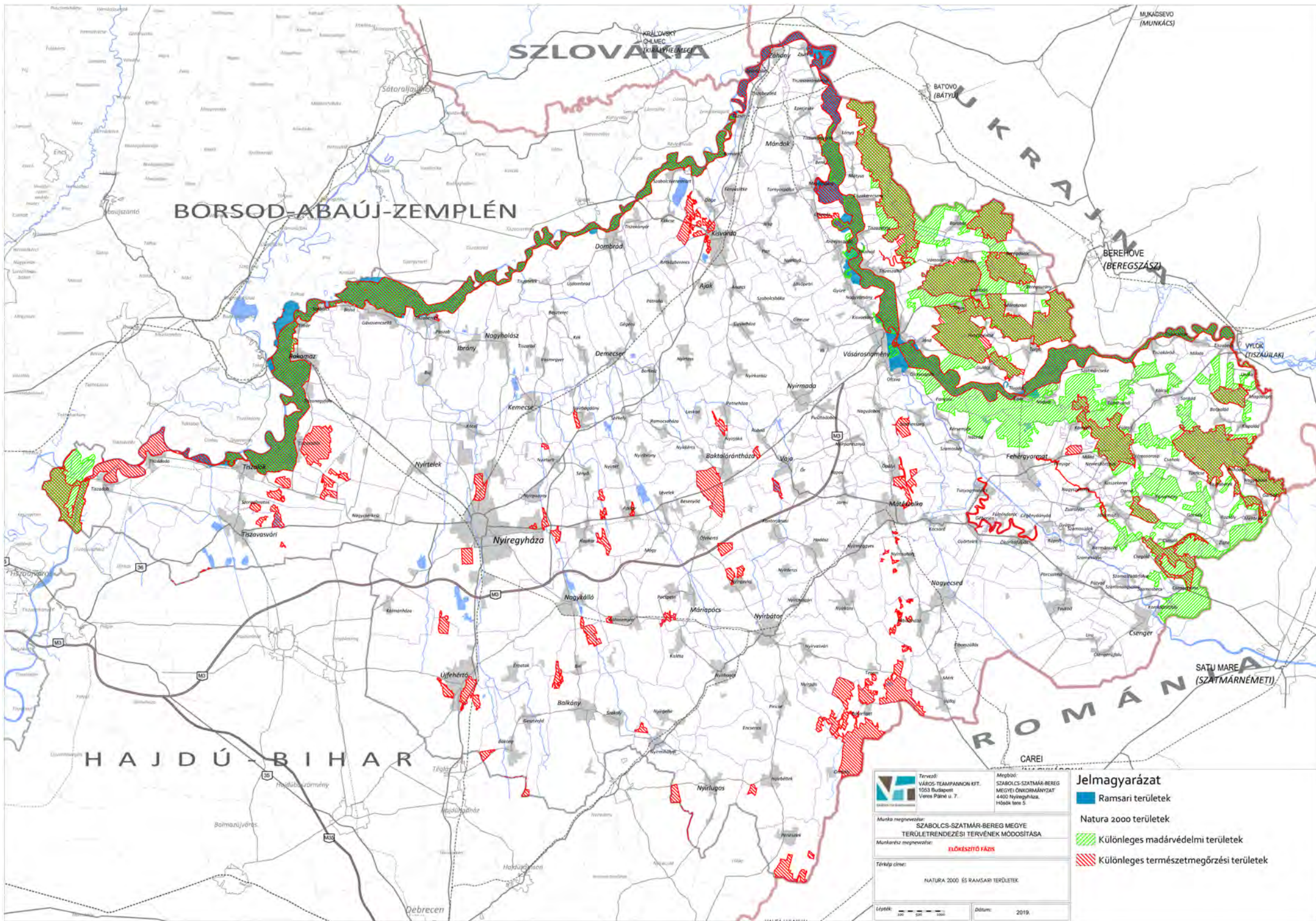
A nemzetközi jelentőségű vadzizekről szóló Ramsari egyezményhez Magyarország 1979-ben csatlakozott. A Ramsari területekről az 1993. évi XLII. törvény és a 8004/2003. (K. Ért. 11.) KVM tájékoztató rendelkezik. A Ramsari Egyezmény célja a vizes élőhelyek megőrzésének elősegítése.

Szabolcs-Szatmár-Bereg megyében a **Felső-Tisza Ramsari terület** található a Tisza-folyó völgyében.

Helyi természetvédelmi oltalom alatt álló területek

A megye területén az Agrárminisztérium nyilvántartása szerint 26 db helyi természetvédelmi oltalom alatt álló terület és 34 természeti emlék található (az értékek listáját a 3. melléklet tartalmazza). A nyilvántartás felülvizsgálata során nyilvánvalóvá vált, hogy részben a helyi építési szabályzatok és a településképi eszközrendszer bevezetésével a helyi értékvédelem tekintetében számos településen a helyi természetvédelmi rendelkezések nem kerültek felülvizsgálatra vagy megújításra.

Az Agrárminisztérium nyilvántartásában szereplő települések rendeleteinek (Nemzeti Jogszabálytár) áttekintése nyomán az alábbi településeken szükséges a természet védelméről szóló 1996. évi LIII. törvény (Tvt.) szerinti helyi természetvédelmi rendeletek megalkotása a korábbi rendeletekben (értékvédelem, helyi



Tervező:
VÁROS-TEAMPANNON KFT.
1053 Budapest
Vares Pál ut. 7.

Munka megnevezése:
SZABOLCS-SZATMÁR-BEREG MEGYE
TERÜLETRENDEZÉSI TERVÉNEK MÓDOSÍTÁSA

Munkakész megnevezése:
ELŐKÉSZÍTŐ FÁZIS

Térkép címe:
NATURA 2000 ÉS RAMSARI TERÜLETEK

Lépték: 1:500 000
Dátum: 2019.

Jelmagyarázat

- Ramsari területek
- Natura 2000 területek
- ▨ Különleges madárvédelmi területek
- ▨ Különleges természetmegőrzési területek

építési szabályzat, hatályon kívül helyezett természetvédelmi rendeletek) meghatározott helyi védettségek fenntartására:

Baktalórántháza, Balkány, Barabás, Barabás, Bátorliget, Berkesz, Eperjeske, Fehérgyarmat, Gégyény, Kállósején, Kisléta, Magy, Mándok, Milota, Nagykálló, Nyíregyháza, Szabolcsbáka, Tiszadada, Tiszavasvári, Tuzsér, Vaja, Vásárosnamény.

A helyi természetvédelmi rendeletek megalkotási folyamatát a megyei önkormányzatnak kell segítenie:

„Tvt. 61. § (1) A megyei önkormányzat gondoskodik a megye területén található helyi jelentőségű védett természeti területek védelmével kapcsolatos tevékenységek összehangolásáról.

(2) A megyei önkormányzat az (1) bekezdésben meghatározott feladatkörében:

- a) javaslatot tesz helyi jelentőségű védett természeti területté nyilvánításra;
- b) a települési önkormányzat felkérése alapján részt vesz a helyi jelentőségű védett természeti területté nyilvánítás előkészítésében;
- c) elősegíti a települési önkormányzatok természetvédelmi tevékenységét.

(3) A megyei önkormányzat a helyi jelentőségű védett természeti területek fenntartása érdekében a települési önkormányzatokkal megállapodást köthet, vagy társulást hozhat létre.”

3.2. A TÁJ JELLEMZŐI, TÁJVÉDELEM

A **megye területe természetföldrajzi-táji értelemben tagolt**: Magyarország kistájainak katasztere (MTA, 2010) alapján négy középtáj, azon belül 12 kistáj érinti. Mérsékelt meleg illetve mérsékelt hűvös éghajlati öv határán, jellemzően mérsékelt száraz területen fekszik. A vizek gyors levezetését szolgáló vízrendezési gyakorlatnak köszönhetően a vízfolyásokban és holtágakban gazdag ártéri síkságokra is vízhiány jellemző.

A megye területének **mintegy 65 %-át a homokbuckás Nyírség, kb. 25%-át a Felső-Tiszavidék magas talajvíz szintű, vízrendezés által erősen átalakított ártéri síkságai** és kisebb részét a Hajdúhát löszsíksága, valamint a Közép-Tiszavidék pusztai/kultúrsztyepp tájai tölti ki. Dél felé haladva jellemzően egyre csökken a csapadék mennyisége és nő a napsütéses órák száma.

A megye kistájai az Alföld síkvidéki tájtípusai közé tartoznak⁸:

- ártéri síkságok (alacsony, magas talajvízállással) – Beregi-sík, Szatmári-sík, rétköz, Bodroghöz, Taktaköz, Hortobágy kistájak;
- löszös síkságok – Hajdúhát, Nyugati- vagy Löszös-Nyírség kistájak;
- futóhomokos hordalékkúpsíkságok – Közép-Nyírség, Északkelet-Nyírség, Délkelet-Nyírség, Dél-Nyírség kistájak.



Ártéri síkságok



Homokos hordalékkúp síkságok



Lösszel fedett síkságok

A megye peremterületein futó természetes vízfolyások (Tisza, Szamos, Túr, Kraszna, Hortobágy) mellett a nagyszabású vízrendezések nyomán (folyók szabályozása, tájak lecsapolása, vízkormányzás) **az egész megyét átszövik a mesterséges csatornarendszerek**, melyek csak a Nyugati-Nyírség területein, illetve az Északkelet-Nyírség északi részein ritkulnak meg. Kiterjedtebb tőrendszerek Tiszavasvári, Nyíregyháza,

⁸ <http://landscape.geo.klte.hu/Kozos/benkhard/Magyarország/anyag/>

Szabolcsveresmart és Nagyhalász településeken jellemzőek, melyeken kívül számos természetes eredetű kisebb-nagyobb állóvíz („édes” és szikes tavak), lefűződött vagy leszabályozott morotva és halastó is található elsősorban a megye területén. Lefűződött és levágott **holtágak sokasága** különösen jellemző a Beregi-sík, a Szatmári-sík területén, továbbá a Taktaköz megyére eső peremén.



28. ábra: Tisza és a Szamos felszínalakításának tájformáló hatása (forrás: Google Earth)



29. ábra: Holtágak a Szamos és a Tisza mentén (forrás: beregihirek.hu, szatmartour.hu)

Az **ártéri síkságok** tájait az Északkeleti-Kárpátok és az Erdély felől lefutó vízfolyások (Ős-Tisza/Szamos, Bodrog „folyói”) **évezredes/évszázados felszínalakító munkája** alakította, melynek bizonyítéka, hogy a tájat máig nagyszámú elhagyott, régi folyómeder tarkítja.



30. ábra: Szélbarázdás felszín,
(forrás: A tiszai Alföld - Lóki József)



31. ábra: Aszimmetrikus buckák
(forrás: A tiszai Alföld - Lóki József)

A **lössös síkságokat** kisebb reliefenergiájú felszínformák jellemzik (mindkét végén nyitott szélbarázdák, szélbarázdá-sorok, homokleplek, deflációs mélyedések), míg a **futóhomokos hordalékkúpsíkságok jellemző domborzati formái** a változó reliefenergiájú félig kötött futóhomokformák (széllyukak, szélbarázdák, garmadák, maradékgerincek, deflációs mélyedések és laposok, akkumulációs homokmezők, homokleplek, aszimmetrikus parabola- és szegélybuckák) és a hosszanti mélyedések (egykori folyómedrek/völgyek, vízlevezető laposok).

A megye legidősebb geológiai képződményei a harmadidőszaki (pliocén) képződésű, szigetszerű, apró, úgynevezett "romvulkánok", melyek kiemelkedő tájképi értéket képeznek: a tarpai Nagy-hegy (156 m) és a Kaszonyi-hegy (221 m), melynek déli része nyúlik át Magyarországra.



32. ábra: A tarpai Nagy-hegy (Arday I. felvétele, forrás: <http://foldrajztanitas.elte.hu/index.php/2018/06/04/vulkanok-a-felso-tisza-videken/>)

33. ábra: Kaszonyi-hegy (forrás: https://hu.wikipedia.org/wiki/Kaszonyi-hegy_)

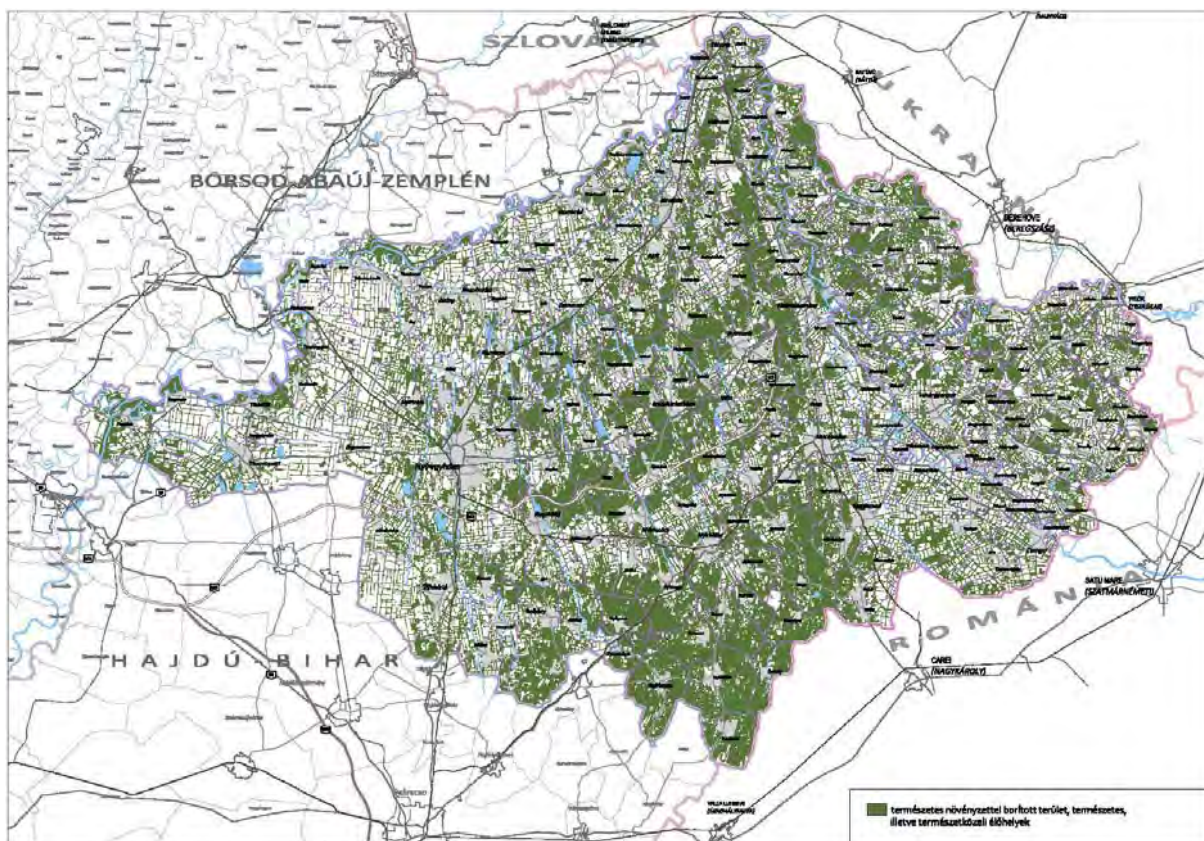
Település- és gazdaságföldrajzi szempontból a síkvidéki tájtypusok alapvetően két geomorfológiai szintre különülnek el: az **árterekre és az ármentes lösz- és futóhomokos hordalékkúp-síkságokra**, illetve medenceperemi hordalékkúpokra (utóbbi a megyében nem fordul elő). A **Nyírség hordalékkúp domborzati szigete egy kiterjedt ármentes térszín**, úgynevezett „életkamra”, amelyet a folyószabályozások előtt árvíz járt, mocsaras, lápos területek fogtak közre.

A két elkülönülő domborzattípus más és más ökológiai feltételeket biztosított a tájat hasznosító-átalakító ember számára. Az ártereken a legeltető állattartás (rét és legelőgazdálkodás, a rideg állattenyésztés) és egyéb ártéri gazdasági tevékenységek (halászat, vadászat, ártéri erdők hasznosítása, ártéri gyümölcsstermelés) alakultak ki és fejlődtek, míg az ármentes „életkamrák” területe alapvetően a megtelepedés és a földművelés helyszíne volt.⁹

A megye teljes területére kiható nagy vízrendezések időszakában a folyószabályozásokkal, a lecsapolásokkal és ehhez kötődő erdőirtásokkal a természetes tájszerkezet átalakult: megteremtődtek azok a feltételek, amelyek között megindulhatott a nagyléptékű szántóföldi földművelés, a legeltető állattenyésztés, valamint a rét- és legelőgazdálkodás.

A holtmedrekben, meanderekben gazdag felszíni szabdaltságnak és a hordalékkúp síkságot jellemző domborzati adottságoknak köszönhetően a szántóföldi mezőgazdasági területek térnyerése ellenére erdő-, gyeper-, nádas-, mocsár-, és szikfoltokkal tarkított mozaikos tájszerkezet maradt fenn. A csatornákkal szabdalta tájban a mezővédő erdősávok, fás mezsgyék kiemelkedően magas számban vannak jelen és határozzák meg a tájjelleget.

⁹ https://www.sulinet.hu/oroksegtar/data/telepulesek_ertekei/100_falu/Szabolcs/



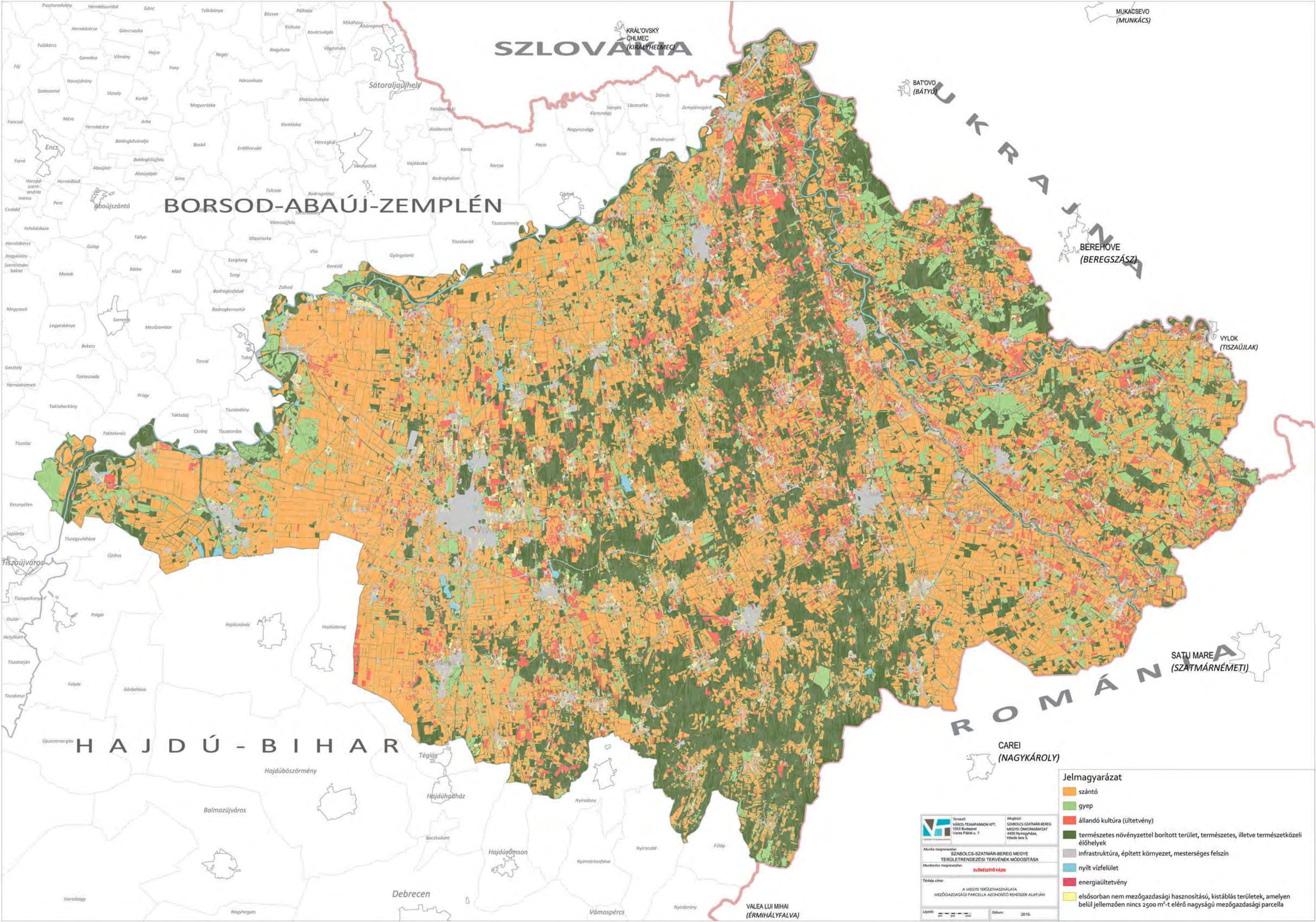
34. ábra: Természetes növényzettel borított területek (MEPAR)



Nyírgyulaj (forrás: Google Earth)



Nyírkő (forrás: Google Earth)



SZLOVÁKIA
KIRÁLYHELY (KIRÁLYHELMEC)

MUKÁCSÉVŐ (MUNKÁCS)

BATÓVÓ (BÁTYÓ)

BORSOD-ABAÚJ-ZEMPLÉN

BÉREHOVE (BEREGSZÁSZ)

VYLOK (TISZAUJLAK)

SATU MARE (SZATMÁRNEMETI)

ROMÁNIA

CAREI (NAGYKÁROLY)

HAJDÚ-BIHAR

Jelmagyarázat

- szántó
- gyep
- állandó kultúra (ültetvény)
- természetes növényzettel borított terület, természetes, illetve természetközeli élőhelyek
- infrastruktúra, épített környezet, mesterséges felszín
- nyílt vízfelület
- energiaültetvény
- elsősorban nem mezőgazdasági hasznosítású, kistáblás területek, amelyen belül jellemzően nincs 2500 m²-t elérő nagyságú mezőgazdasági parcella

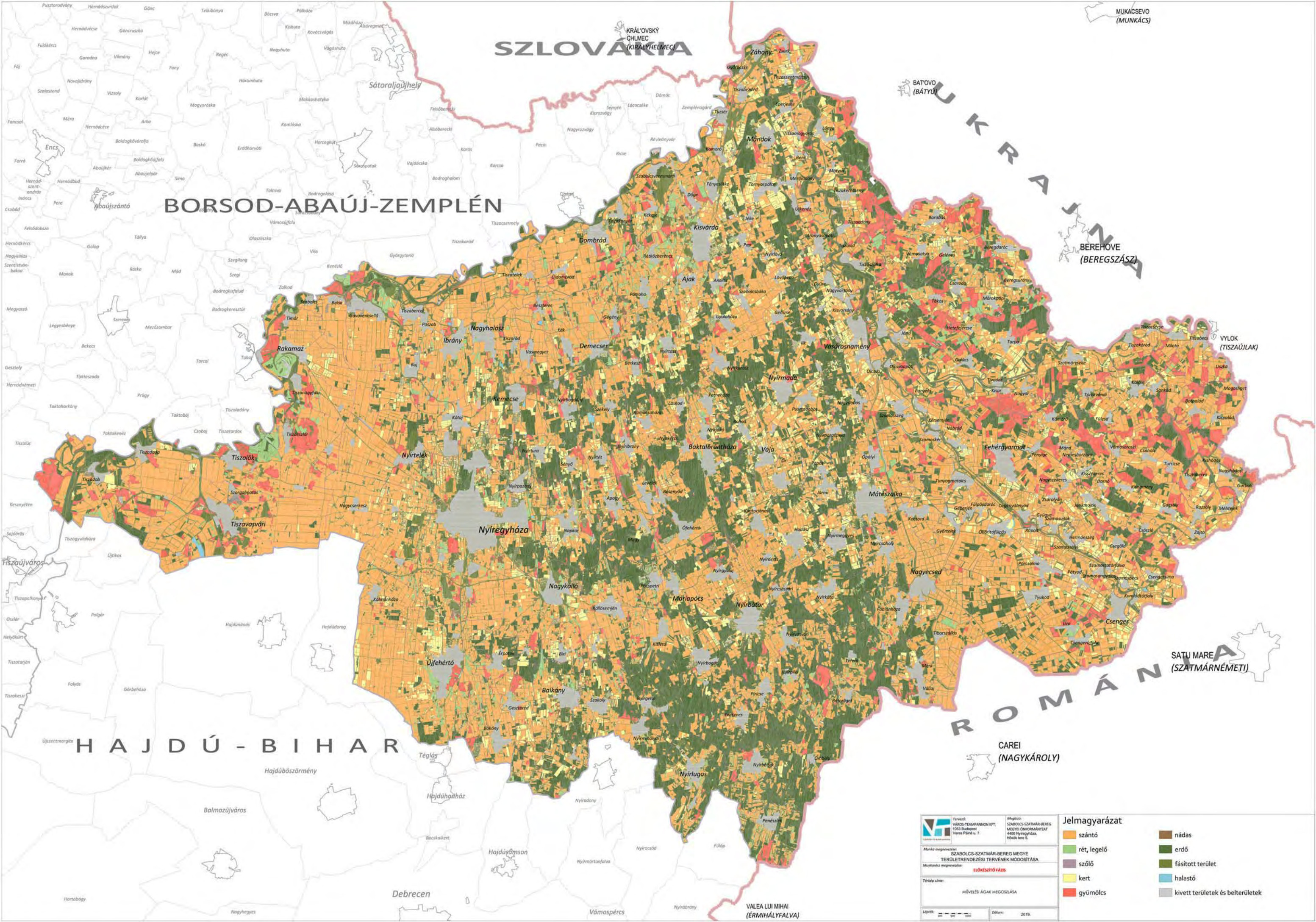
Munka megnevezés: SZABOLCS-SZATMÁR-BEREG MEGYE TERÜLETFELHASZNÁLÁSI TERVEZÉSÉNEK MÓDOSÍTÁSA

Munka megnevezése: ELŐZETES TERV

Térkép címe: A MEGYE TERÜLETFELHASZNÁLÁSI MEZŐGAZDASÁGI PARCELLA AZONOSÍTÓ RENDESER ALAPJÁN

Lépték: 1:50 000

Dátum: 2019.



SZLOVÁKIA

BORSOD-ABAÚJ-ZEMPLÉN

JÁSZ-NAGYKUN-SZOLNOK

HAJDÚ-BIHAR

ROMÁNIA

Előkészítő iroda:
 Tervező: VÁROS-TISZAFARHÓN VÉH. 1053 Budapest, Városházai u. 7.
 Alkalmazott: SZABOLCS-SZATMÁR-BEREG MEGYEI ÖNKORMÁNYZAT, 4400 Nyíregyháza, Hódok tere 5.
 Munka megnevezése: SZABOLCS-SZATMÁR-BEREG MEGYE TERÜLETTRENDÉZÉSI TERVÉNEK MÓDOSÍTÁSA
 Munkatípus megnevezése: **ELŐKÉSZÍTŐ TÁJZS**
 Télikép címe: MŰVELESI ÁGAK MEGOSZLÁSA
 Légiár: 1:50 000
 Dátum: 2019.

Jelmagyarázat

■ szántó	■ nádas
■ rét, legelő	■ erdő
■ szőlő	■ fásított terület
■ kert	■ halastó
■ gyümölcs	■ kivett területek és belterületek

BORSOD-ABAÚJ-ZEMPLÉN

SZLOVÁKIA


BATOVO (BÁTYÚ)

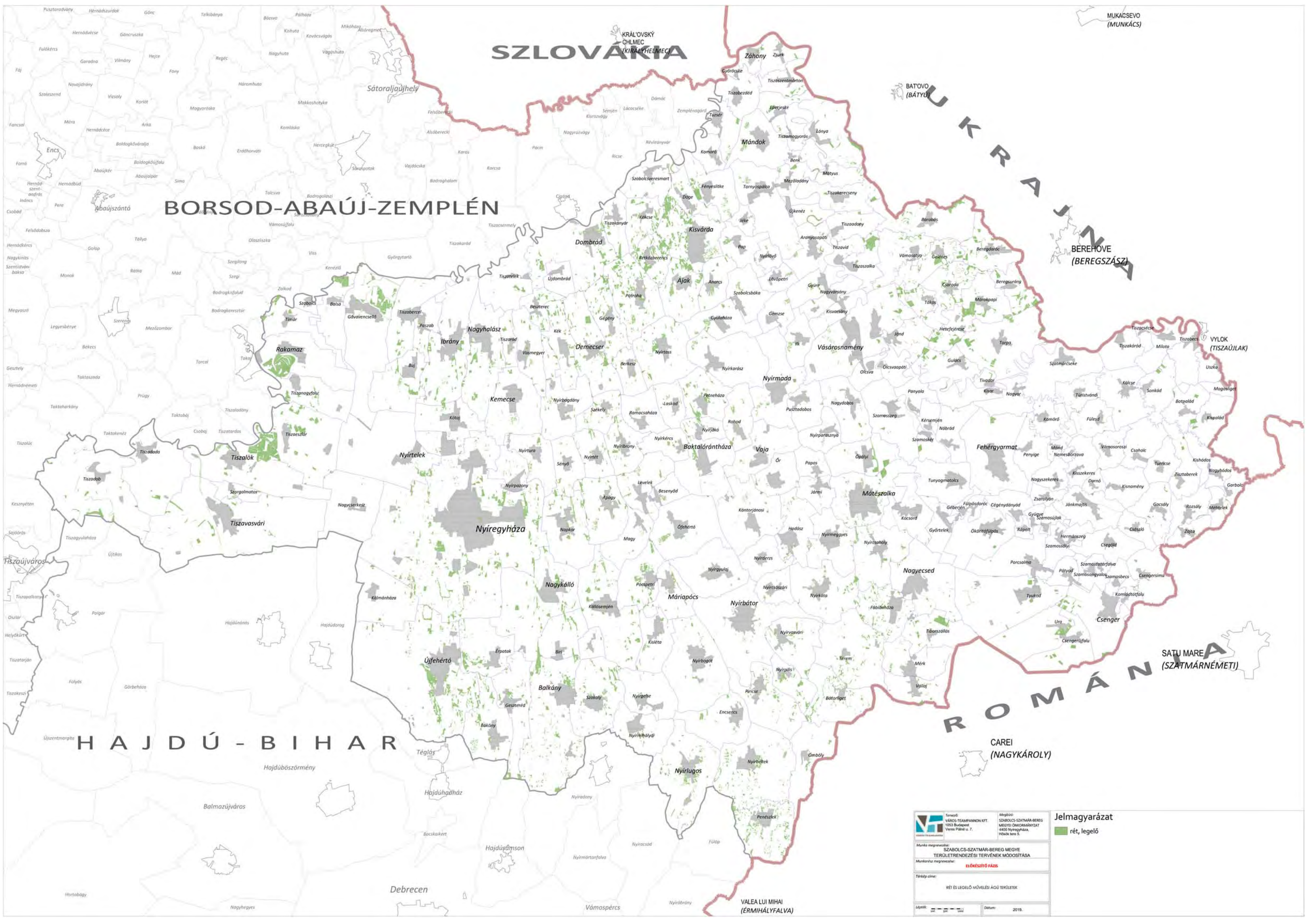
BEREHOVE (BEREGSZÁSZ)

SATU MARE (SZATMÁRNEMETI)

CAREI (NAGYKÁROLY)

VALEA LUI MIHAI (ÉRMIHÁLYFALVA)

	Felvező: VÁROS-TÉRRÉSZLETSZERVEZŐ KFT. 1103 Budapest Veres Pálné u. 7.	Megbízó: SZABOLCS-SZATMÁR-BEREG MEGYE ÖNKORMÁNYZATA 4400 Nyíregyháza, Hóbbé u. 5.	Jelmagyarázat  rét, legelő
Munka megnevezése: SZABOLCS-SZATMÁR-BEREG MEGYE TERÜLETTRENDÉZÉSI TERVEJÉNEK MÓDOSÍTÁSA			
Munkaterv megnevezése: ELŐKÉSZÍTŐ FÁZIS			
Térkép címe: RÉT ÉS LEGELŐ MŐVELÉSI AGÓ TERÜLETEK			
Lépték: 	Datum: 2019.		



A mozaikos tájszerkezetbe integrálódnak a Szatmári-sík aprófalvai és a Nyíregyháza környéki bokortanyák is.



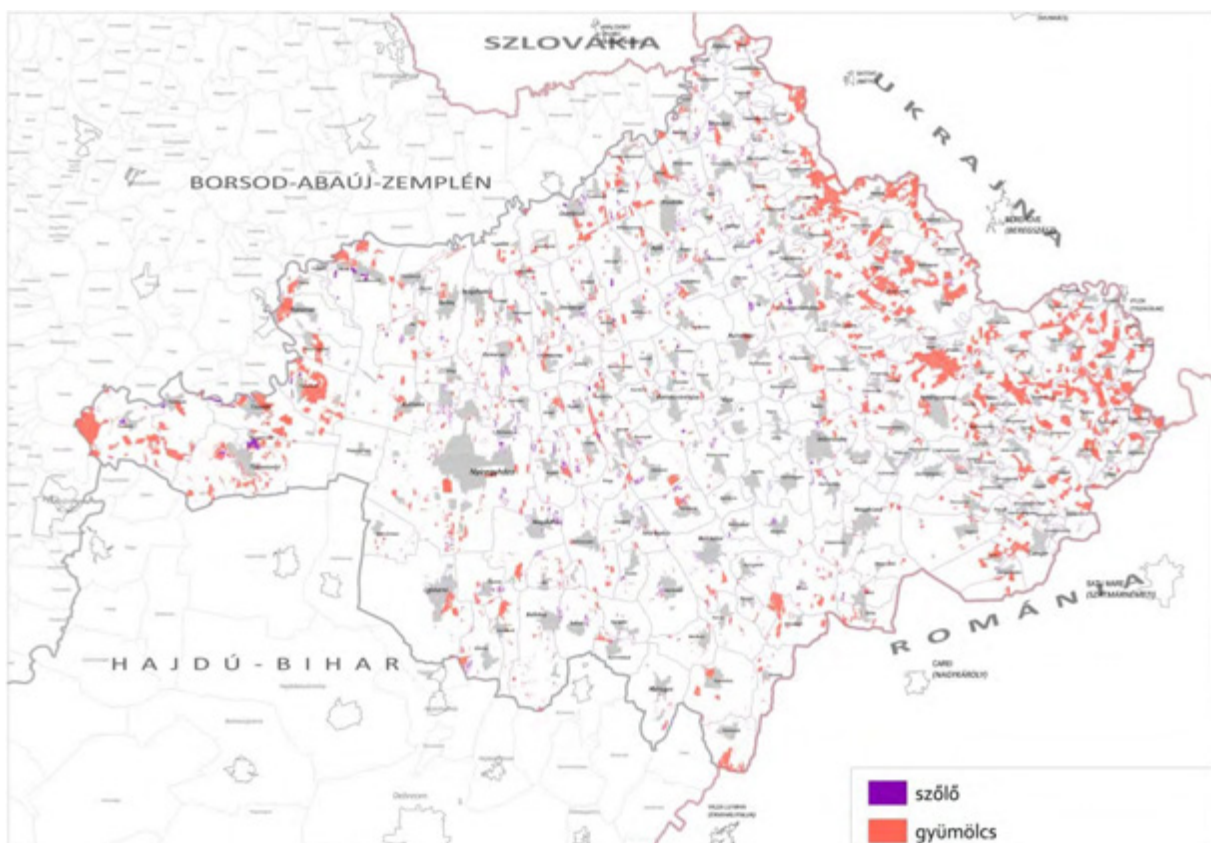
35. ábra: Bokortanyák a Nyíregyháza térségében a II. katonai felmérésen és légifotón (forrás: mapire.hu, Google Earth)

A megye jelenlegi tájhasználatát síkvidéki jellegének megfelelően a szántók és a gyepek határozzák meg.

A szántóterületek aránya átlagosan 50% körül alakul. A szántók legmagasabb kiterjedéssel (60% felett) a Nyugati- vagy Lőszös-Nyírség, a Hajdúhát, a Szatmári-sík és a Rétköz kistérségek területén fordulnak elő. Az elmúlt két évtizedben a szántóterületek aránya csökkent a táj adottságaihoz nagyobb mértékben igazodó területhasználat következtében (felhagyás, gazdaságosság), mellyel párhuzamosan nőtt a rétek, legelők, erdők, vízfelületek (és természetesen a kivett területek) aránya.

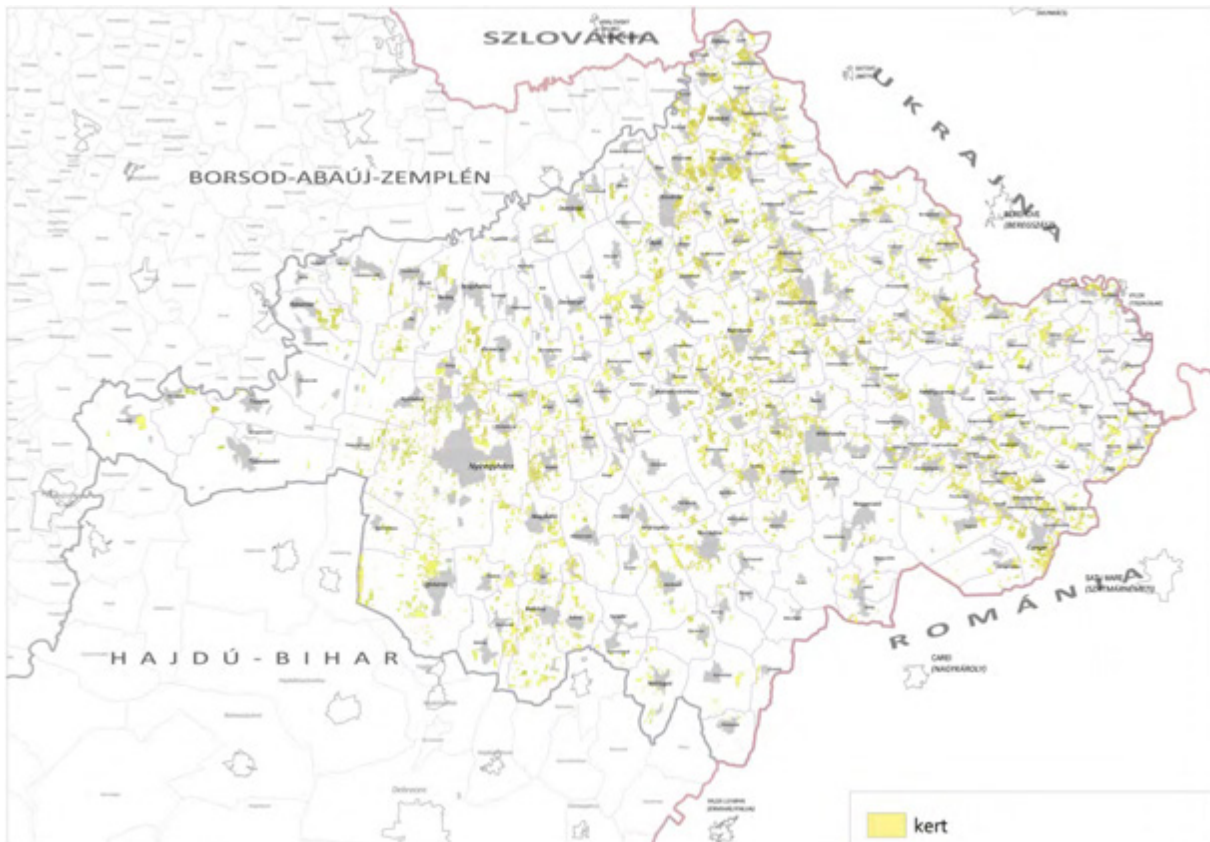
Kiterjedt, egybefüggő gyepterületek a Beregi-sík, Szatmári-sík, Rétköz, Taktaköz és Hajdúhát kistájakon jellemzők, melyek jelentős aránya természetvédelmi oltalom alatt áll.

A nyírségi hordalékkúpsíkság területén a természeti adottságokhoz igazodó mozaikos, vegyes területhasználat a jellemző (szántó, gyepek, erdő), itt a legmagasabb arányú a kert-, szőlőkultúrák aránya is.



36. ábra: Szőlő- és gyümölcs művelési ágba tartozó területek

A kertészeti kultúrák (kert, szőlő, gyümölcs) a Beregi-sík és a Szatmári-sík területein is számottevők. A legjelentősebb gyümölcsstermesztő vidékek az Északkelet-Nyírség, valamint a Szatmári-sík ártéri síkságai.



37. ábra: Kert művelési ágba tartozó területek

2. táblázat: Kistájak felszínborításának aránya

MTA, Magyarország kistájainak katasztere												
Terület-hasznosítás, 2010 (%)												
	Beregi-sík	Szatmári-sík	Bodrogköz	Rétköz	Közép-Nyírség	Északkelet-Nyírség	Délkelet-Nyírség	Dél-Nyírség	Nyugati- vagy Lőszös-Nyírség	Hajdúhát	Taktaköz	Hortobágy
szántó	50	65	56	67	56	57	50	35	85	83	57	41
rét-legelő	20	15	19	17	8	6	7	9	5	6	18	41
kert-szőlő	6	6	4	3	7	8	2	5	2	1	1	<1
erdő	15	8	11	3	18	20	36	42	3	1	9	4
vízfelszín	4	2	6	5	3	1	1	1	1	2	8	11
Extenzifikálódás folyamata, a területhasználat arányának változása a kistájak területén 2010 és 1990 között (+/- 5% felett)												
szántó	-20	-9		-6	-10	-11	-8	-14			-9	-15
rét-legelő	+11		+5	+6								+9
erdő	+5				+6	+7	+8	+9				

Az elmúlt évtizedekben beindult extenzifikálódás folyamata (gyepek és erdők arányának növekedése) az okszerű tájhasználatához történő igazodást jelenti, mely változásnak a jövőben is folytatódnia kell, összhangban a táji adottságokhoz való igazodáshoz az intenzív, gazdaságilag fenntarthatatlan szántóföldi gazdálkodással szemben.

A kistájak többségében az erdők aránya az országos átlag alatt marad, kivétel ez alól az Északkelet-, Délkelet- és Dél-Nyírség kistájai. (Szabolcs-Szatmár-Bereg megye erdősültsége az Alföld többi megyéjénél magasabb.)

A **geomorfológiai szempontból elkülönülő ártéri síkságokat és a magasabb térszíneken nyugvó lösz- és futóhomokos hordalékkúp-síkságokat eltérő tájképi adottságok jellemzik**: a domborzati adottságokból, a területhasználatból és természetes növénytakarásaikból fakadóan. A **tájjelleg közös vonása azonban a tagoltság** – mikrodomborzati, vízrajzi (csatornahálózat, meanderhálózat), szegélyek menti (folyókat, vízmedreket kísérő galériaerdők, dűlőutakat kísérő fás mezsgyék), valamint pontszerű kiemelkedések (magányos fák, kunhalmok, földvárak).

A Szabolcs-Szatmár-Bereg Megyei Értéktárban az alábbi **tájhasználati, tájgazdálkodással összefüggő értékek** szerepelnek:

- a kiemelkedő nemzeti értéket képviselő Szabolcs-Szatmár-Bereg megyei eredetvédett pálinkák helyi változatai,
- a tuzséri Jonathan alma, mint a szabolcsi Jonathan alma egyik reprezentánsa,
- Császlói som (*Cornus mas f. csaszloiensis Nyékes*),
- dzsungelgyümölcsösök a Felső-Tisza hullámterében,
- fás legelők a Szatmár-Beregben (leglátványosabb képviselői Lónya, Gelénes, Csaroda, Tarpa, Márokpapi, Túrístvándi, Penyige, Tisztaberek és Csaholc települések külterületén található),
- Nagydobosi sütőtök.



38. ábra: Csarodai legelő (forrás: ingatlantajfoto.hu)



39. ábra: Túrístvándi Rókás-legelő (forrás: archivum.sajto-foto.hu)

Javasolható lenne még a milotai dió bevétele az értékleltárba.

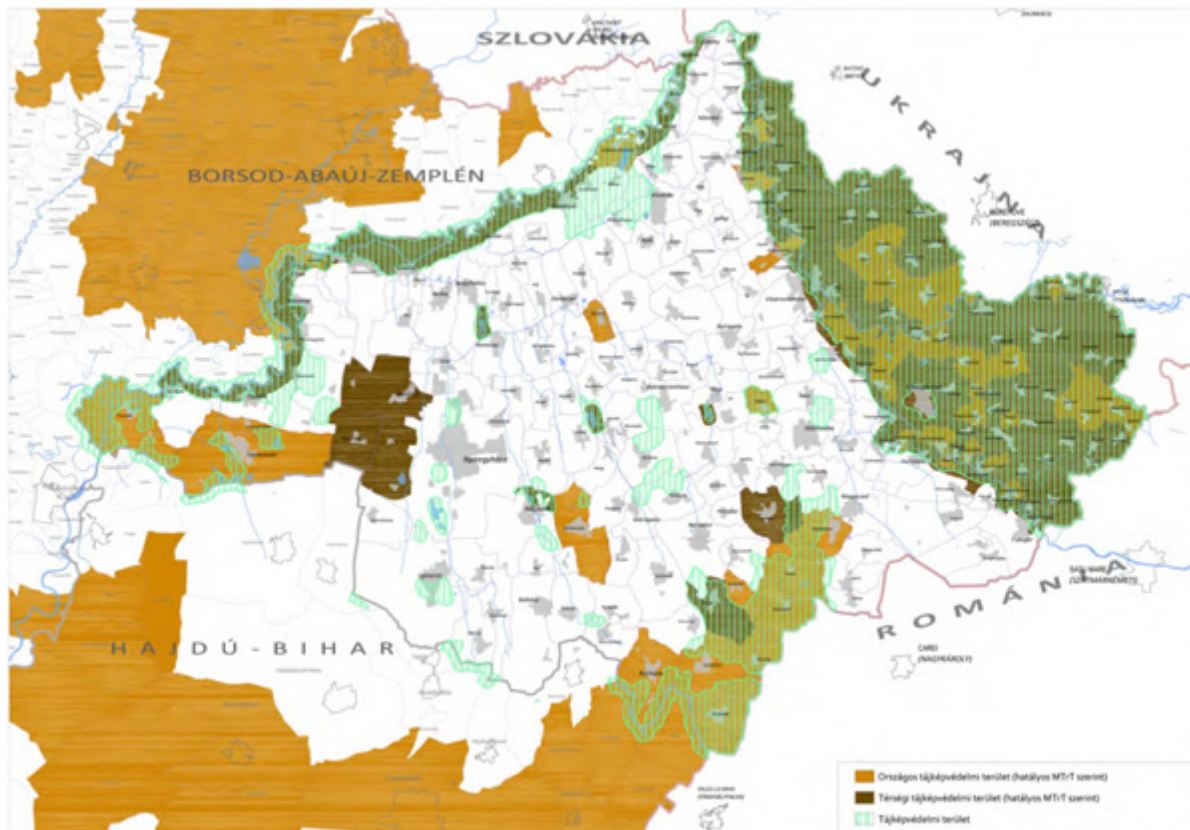
A MoTrT a **tájképvédelmi terület övezetének kijelölését** területrendezésért felelős miniszteri hatáskörbe utalta.

A **tájképvédelmi területek a 2013. évi OTrT módosítása során lényeges kiterjesztésre kerültek**, melyhez képest az adatszolgáltatás során kapott tájképvédelmi terület kisebb pontosításokat (lehatárolások pontosítása, illetve kisebb kiterjedésű új területegységek kijelölése) tartalmaz. **Az övezet 182 település közigazgatási területét érinti.**

Összefüggő tájképvédelmi területek a Szatmári- és Beregi-sík, Tisza folyó térsége és a Délkelet-Nyírség kistáj határ menti térsége.

Az Agrárminisztériumtól kapott tájékoztató adatszolgáltatás alapján változások a 2003. évi XXVI. törvény övezeti tervlapjához képest állapíthatók meg. Új kisebb kiterjedésű tájképvédelmi területegységek az alábbi településen kerültek kijelölésre:

Nyíregyháza, Újfehértó, Nagyálló - Biri, Nyírmihálydi – Nyírgelse - Szakoly, Kállósemjén, Ópályi - Mátészalka.



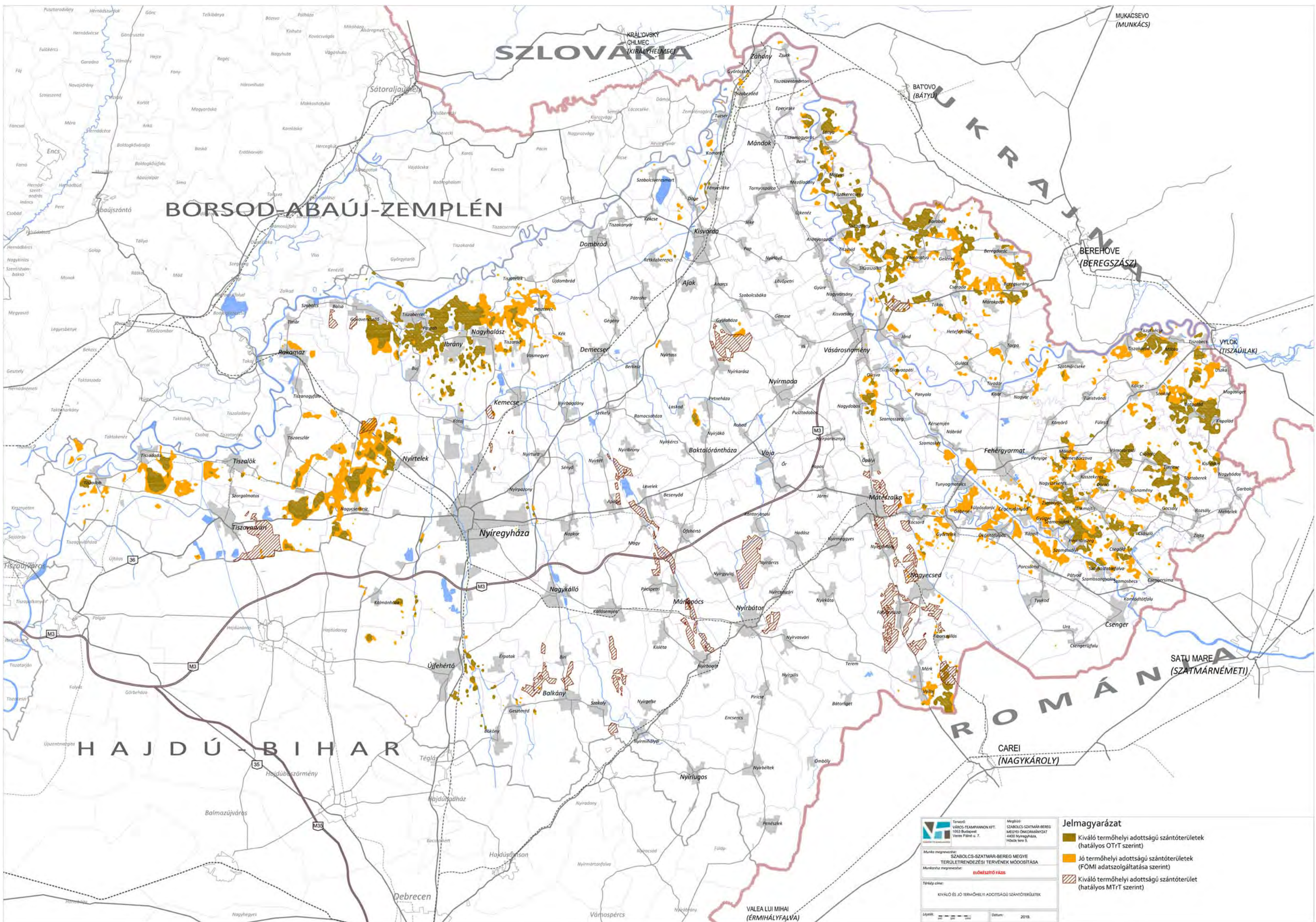
40. ábra: Tájképvédelmi területek változása

3.3. TERMŐFÖLD- ÉS TALAJVÉDELEM

A Szabolcs-Szatmár-Bereg megyében a **nagy kiterjedésben előforduló talajtípusok** - réti talajok, réti öntés talajok, fiatal nyers öntéstalajok, mocsári erdők taljai, lecsapolt és telkesített síkláp talajok, kovárányos barna erdőtalajok, futóhomok, barnaföldek, humuszos homoktalajok, alföldi mészlepedékes csernozjom, mélyben sós réti csernozjomok, réti szolonyecok, sztyepesedő réti szolonyecok (lásd 1. melléklet) - **minősége nem kiemelkedő**. A talajok termékenységet gátló tényezői közül elsősorban a **szikesedés jellemző** a Hajdúhát, Hortobágy és Taktaköz kistájakon. Köves vagy sekély termőréteg a megye területeit kevésbé terheli. A talajok kémhatását tekintve a gyengén és erősen savanyú talajok dominálnak.

A **kiváló termőhelyi adottságú termőterületek meghatározása függ az éghajlati, domborzati és taljadottságoktól**. Az éghajlat tekintetében a teljes országhoz képest szélsőségesebb éghajlati jellemzők uralkodók (erőteljesebb kontinentális hatás): a megyében a napsütéses órák száma és az évi középhőmérséklet jellemzően alacsonyabb, valamint kevesebb csapadék esik. Ez elsősorban a nem túl magas hő- és vízigényű, szárazságtűrő kultúráknak kedvez, rövidebb tenyészidőszakkal.

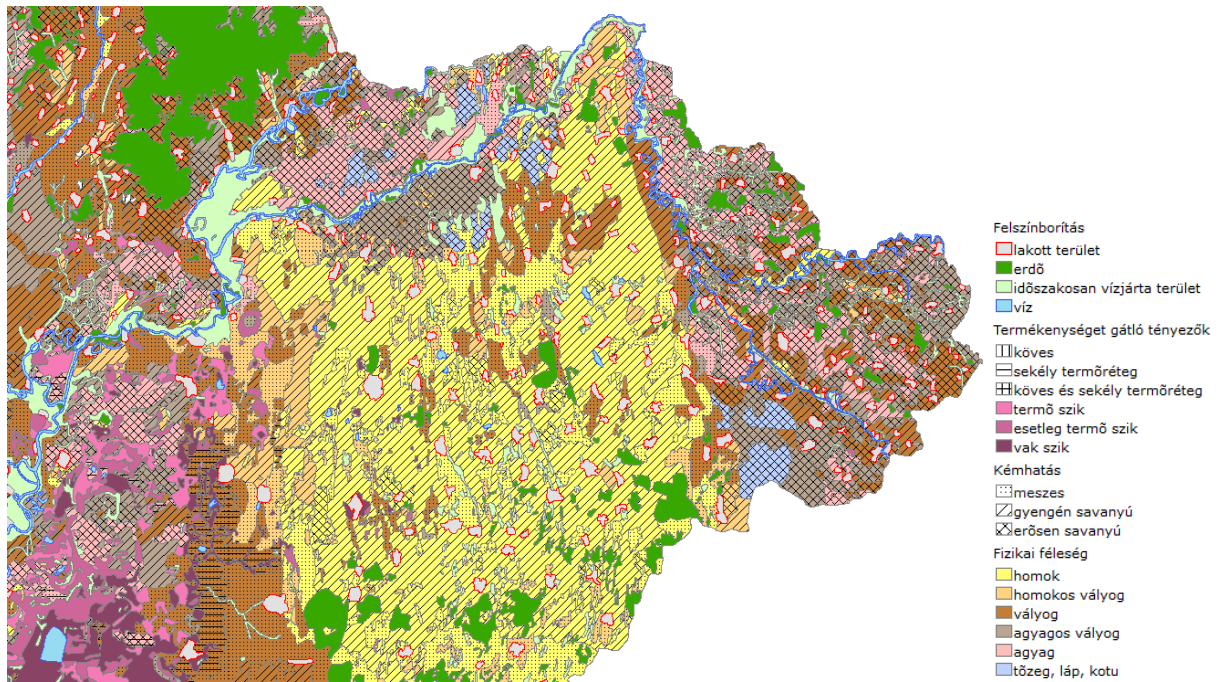
A területrendezés keretein belül csak a szántóterületek termőhelyi adottságai kerülnek mérlegelésre; a **megyében számottevő azonban a gyepek kiterjedése és a gyümölcskultúra is**, melyek a mezőgazdasági ágazatban fontos szerepet töltenek be. A megye földrészeleire vonatkozó adatszolgáltatás leválogatása alapján **jelentős az 1, 2, 3 minőségi osztályokba sorolt gyepek (rét, legelő) és gyümölcsösök aránya**.



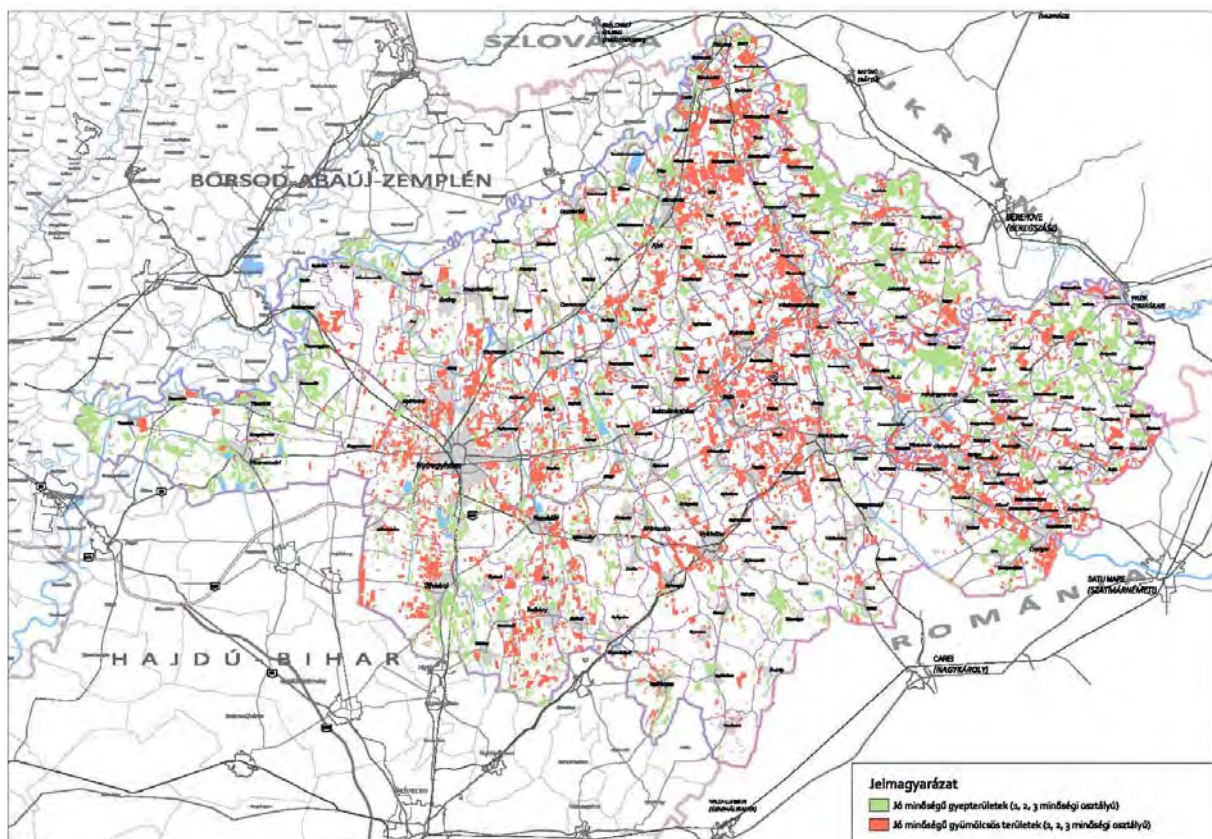

 Tervező: VÁROS-FEJLESZTÉSI KFT.
 1103 Budapest, Verecs Pál ut. 7.
 Munka megnevezés: SZABOLCS-SZATMÁR-BEREG MEGYE TERÜLETTRENDÉZÉSI TERVEINEK MÓDOSÍTÁSA
 Munkaterv megnevezés: **ELŐKÉSZÍTŐ FÁZIS**
 Tervező neve: KIVÁLÓ ÉS JÓ TERMŐHELYI ADOTTSÁGÚ SZÁNTÓTERÜLETEK
 Lépték: 1:50 000 Datum: 2019.

Jelmagyarázat

- Kiváló termőhelyi adottságú szántóterületek (hatályos OTT szerint)
- Jó termőhelyi adottságú szántóterületek (FOMI adatszolgáltatása szerint)
- Kiváló termőhelyi adottságú szántóterület (hatályos MTT szerint)



41. ábra: Magyarország mezőgazdasági talajtérképe – kivágat (forrás: <http://vektor.georgikon.hu/agrsmaph/>)



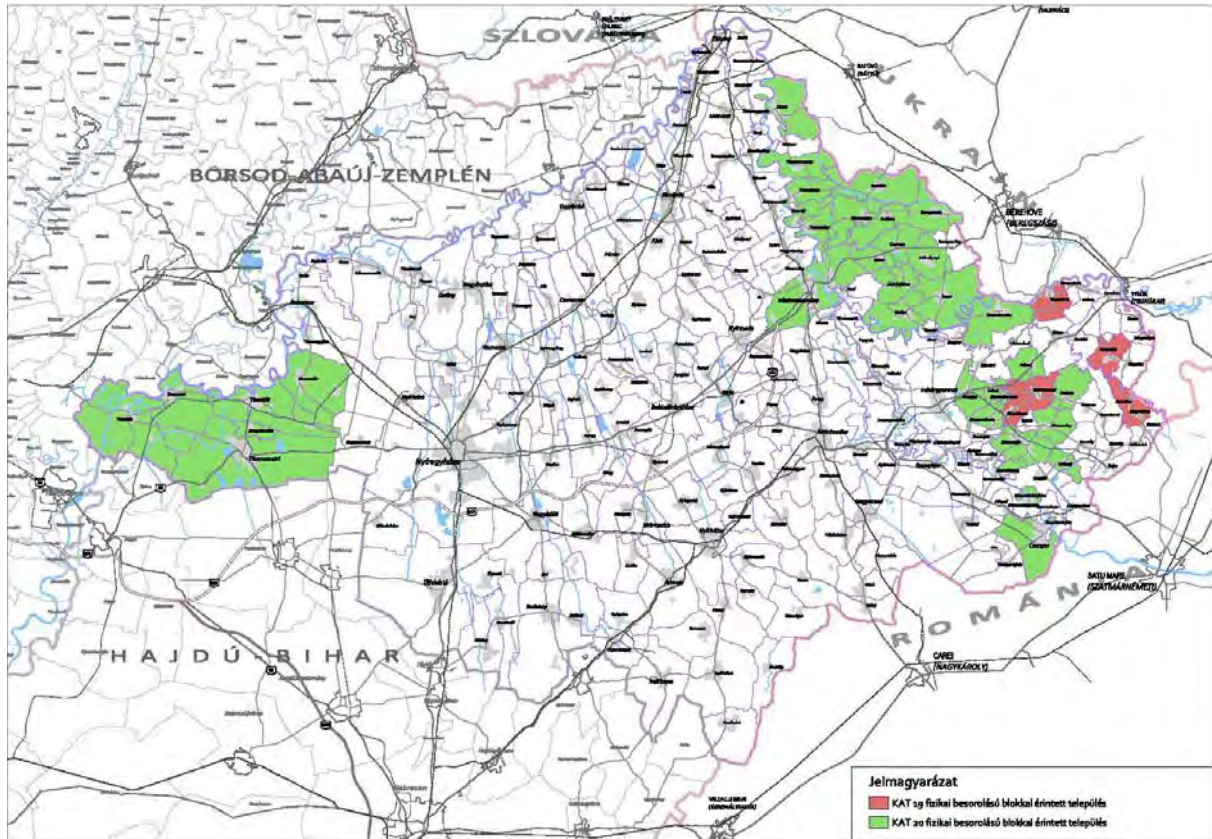
42. ábra: Jó minőségű gyepr, illetve gyümölcs művelési ágú területek

A MoTrT-ben kijelölt **kiváló termőhelyi adottságú szántók övezete** az ágazati vizsgálatok nyomán **bővítésre került** a 2013. évi lehatárolásokhoz képest: a Taktaköz, Hajdúhát, Beregi-sík kistájakon, a Szatmári-sík területén a Szamostól ÉK-re, valamint Paszab tágabb térségében.

A FÖMI adatszolgáltatása szerint a jó termőhelyi adottságú szántóterületek aránya is lényegesen nőtt a megyében.

A kedvezőtlen adottságú mezőgazdasági területek (KAT) támogatására területalapú és vidékfejlesztési támogatások igényelhetők. A KAT területek lehatárolása a MEPAR rendszeren belül történik, fizikai blokk szinten az Európai Mezőgazdasági Vidékfejlesztési Alap társfinanszírozásában megvalósuló támogatások esetében a kedvezőtlen adottságú területek és az azokhoz tartozó települések megállapításáról szóló 24/2007.(IV.17.) FVM rendelet előírásai alapján.

Az EMVA társfinanszírozású intézkedések Irányító Hatóságának a kedvezőtlen adottságú területekben érintett blokkok 2014. évi listája (16/2014. (IV/7.) Közleménye) alapján:



43. ábra: KAT 19 és KAT 20 besorolású blokkokkal érintett települések

KAT19 besorolású fizikai blokkok - a termelési feltételek szempontjából kedvezőtlen helyzetű homogén területek azok, amelyekre az alábbi mindhárom feltétel együttesen fennáll:

- a) alacsony hozamú, nehezen művelhető földterületek jelenléte;
- b) a mezőgazdasági teljesítmény fő mutatói alapján, az átlagosnál jelentősen alacsonyabb, illetve a természeti környezet alacsony termelékenységéből adódó termelési szint;
- c) alacsony, illetve fogyatkozó létszámú, túlnyomórészt mezőgazdasági tevékenységből élő lakosság, amelynek gyorsuló csökkenése veszélyeztetné a terület életképességét és folyamatos lakottságát.”

Érintett települések: Botpalád, Kishódos, Kisszekeres, Nagyhódos, Tizsakóród, Vámosoroszi

KAT20 besorolású fizikai blokkok - olyan különleges hátrányokkal rendelkező területek, amelyekben szükség esetén bizonyos feltételek mellett a gazdálkodási tevékenységet fenn kell tartani és amelyekre az alábbi feltételek közül legalább kettő egyszerre fennáll:

- a) a talaj fokozott savanyúsága,
- b) a talaj extrém sótartalmú (szikesség),
- c) extrém vízgazdálkodási körülmények,
- d) extrém fizikai talajjellemzők.”

Érintett települések: Barabás, Beregdaróc, CsaHolc, Csaroda, Császló, Csenger, Fülesd, Gelénes, Gulács, Hermánszeg, Hetefejércse, Jánkmajtis, Kisnamény, Lónya, Mánd, Márokpapi, Nagyszekeres, Nemesborzova,

Penyige, Szamostatárfalva, Szatmárcseke, Szorgalmatos, Tákos, Tarpa, Tiszaadony, Tiszadada, Tiszadob, Tiszaeszlár, Tiszakerecseny, Tiszalök, Tiszaszalka, Tiszavasvári, Tiszavid, Vámosatya, Vásárosnamény

A megyében a **termőtalajokat** az adottságoktól és területhasznosítástól függően **fokozottan veszélyeztetik a fizikai (erózió, defláció, tömörödés, szerkezetromlás) és a kémiai (szikesedés, savanyodás, tápanyag-kimosódás, talajszennyezés, kemikáliák) jellegű talajpusztulási formák**. Az antropogén tényezők közül a városok környezetében fokozottabb a területfoglalás. A települési szennyvizek talajterhelése csökkenő a szennyvízcsatorna-hálózatok kiépítésének köszönhetően.

A Vidékfejlesztési Program zonális természetvédelmi célprogramjai keretében a Magas Természeti Értékű Területeken támogatják a gazdákat a természetkímélő gazdálkodási módok kialakításában és fenntartásában, ahol a mezőgazdasági hasznosítás folytatása különösen fontos feltétele az élővilág, a tájkép valamint az épített és történeti értékek hosszú távú megőrzésének. A Magas Természeti Értékű Területeken a támogatás az EMVA társfinanszírozású intézkedések Irányító Hatóságának 19/2014. (IV/7.) Közleményében rögzített egyes fizikai blokkhoz kapcsolódóan vehető igénybe, ahol a természeti és táji adottságok annyira értékesek, hogy ott különleges földhasználati módok támogatása indokolt.

A vidékfejlesztési támogatások igénybevételéhez szükséges, 4/2004. (I. 13.) FVM rendeletben rögzített „**Helyes Gazdálkodási Gyakorlat**” feltételrendszerének figyelembe vétele a **megye teljes területén javasolt** a talajpusztulási formák megelőzése, mérséklése érdekében.

3.4. VÍZVÉDELEM

3.4.1. Felszíni vízkészlet

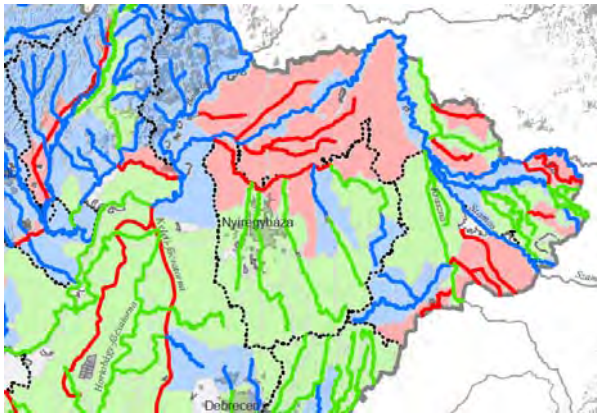
A környezet védelmének általános szabályairól szóló 1995. évi LIII. törvényben meghatározottak szerint a **víz védelme kiterjed: a felszíni és felszín alatti vizekre, azok készleteire, minőségére** (beleértve a hőmérsékleti viszonyait is) **és mennyiségére, a felszíni vizek medrére és partjára, a víztartó képződményekre és azok fedőrétegeire, valamint a vízzel kapcsolatosan – jogszabályban vagy hatósági határozatban – kijelölt megkülönböztetett védelem alatt álló (védett) területekre**. A vizek hasznosításával, hasznosítási lehetőségeinek megőrzésével és kártételeinek elhárításával összefüggő alapvető jogok és kötelezettségek a vízgazdálkodásról szóló **1995. évi LVII. törvényben** kerültek meghatározására.

A **Víz Keretirányelv (VKI) céljának** -, hogy a felszíni és felszín alatti vizek, valamint a vizekkel kapcsolatban lévő védett területek „**jó állapotba**” kerüljenek - **megfelelően** az Országos Vízyűjtő-gazdálkodási terv (VGT₁) felülvizsgálatra és elfogadásra került 2016-ban (VGT₂). A megyében elforduló felszíni és felszín alatti vizeket a www.vizeink.hu dokumentumai, valamint a két területileg illetékes vízügyi igazgatóság adatszolgáltatásai alapján mutatjuk be.

Vízgazdálkodás szempontból a Tisza részvízyűjtő terület a Felső-Tisza, Szamos-Kraszna, Lónyai-főcsatorna és Hortobágy-Berettyó vízyűjtő-gazdálkodási tervezési alegységekre oszlik a megyét érintően.

A Magyarország területére Tiszabecsnél belépő **Tisza az ország második legjelentősebb folyója**. A múlt században a nagy árvíz-mentesítési munkálatok során a folyó több mint 950 km hosszú magyarországi szakaszát 595 km-re rövidítették le. A folyó teljes magyarországi esése 30 m (5 cm/km). Jelentősebb mellékvizei a megyében betorkollási sorrendben: Túr, Szamos, Kraszna.

A **Tisza és a Szamos** a síkvidéki – kis esésű – meszes – közepes-finom mederanyagú – **nagyon nagy vízyűjtőjű vízfolyás víztest típusba tartoznak**. A Túr, a Kraszna, a Keleti-főcsatorna, a Hortobágyi-főcsatorna, valamint a Nyugati-főcsatorna a síkvidéki – kis esésű – meszes – közepes-finom mederanyagú – nagy vízyűjtőjű víztestek közé tartoznak. A megyében az egyéb mellékvizek, mellékcsatornák kisebb vízyűjtő területtel rendelkeznek (melyek a kistájukat bemutató **1. mellékletben** szerepelnek).

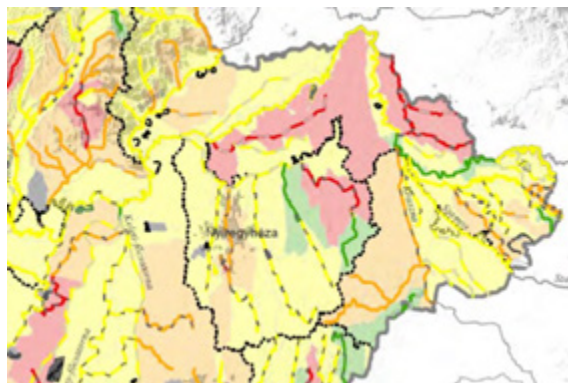


44. ábra: Vízfolyás víztest kategóriái – kék: természetes, zöld: erősen módosított, piros: mesterséges

A vizek mezőgazdasági eredetű nitrátszennyezéssel szembeni védelméről szóló 27/2006. (II. 7.) Korm. rendelet alapján kerülnek kijelölésre és négyévenként felülvizsgálatra a nitrátérzékeny területek. A VGT2 tematikus térképe alapján **a megye nagy része nitrátérzékeny besorolás alá esik**, melyet blokk szinten a Mepar tartalmaz.

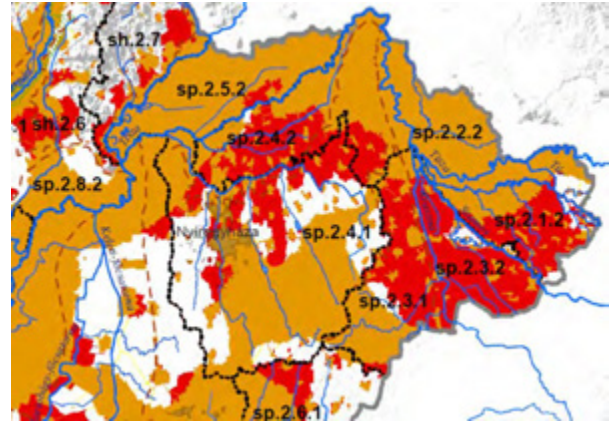
A felszíni vizek védelme érdekében a VKI **állapotértékelési rendszert** vezetett be, melynek alapján kidolgozásra kerültek a hazai típus- és terhelés-specifikus minősítési rendszerek: az **ökológiai állapot meghatározása** 5 osztályos skálán és a **kémiai állapot meghatározása** két osztályos minősítésen.

A megyében az országos jellemzőkkel megegyezően nem fordul elő kiváló ökológiai állapotú víztest. A **víztesteket főként a mérsékelt ökológiai állapotok jellemzik**. A VGT2 eredményei alapján megállapítható, hogy az alföldi kis és közepes vízfolyások terhelése jelentős. A vízfolyások terheltek fitoplankton biomasszával, nitrogénnel, foszforral, szennyvíz/tisztított szennyvízterheléssel, mezőgazdasági szennyezéssel, stb. A felszíni víztestek **kémiai minősítése** szerint a megyében a vizsgált **vízfolyások jellemzően nem jó állapotminősítést** kaptak.

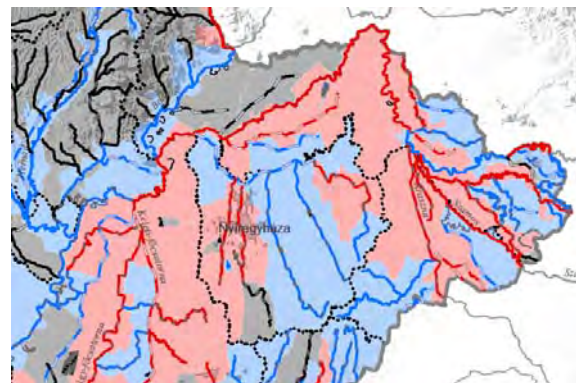


46. ábra: Felszíni víztestek ökológiai minősítése – zöld: jó, sárga: mérsékelt, narancs: gyenge, piros: rossz

A víztestek természetességi állapotuk szerint szakaszonként eltérőek lehetnek: **a Szamos, az Öreg-Túr és a Tisza – a Keleti-főcsatorna torkolatáig – természetes állapotúnak minősül**. A további víztestek jellemzően erősen módosított vagy mesterséges kategóriába tartoznak. A megyében az állandó víztesteket a VGT2 a természetes és az erősen módosított típusokba sorolta.



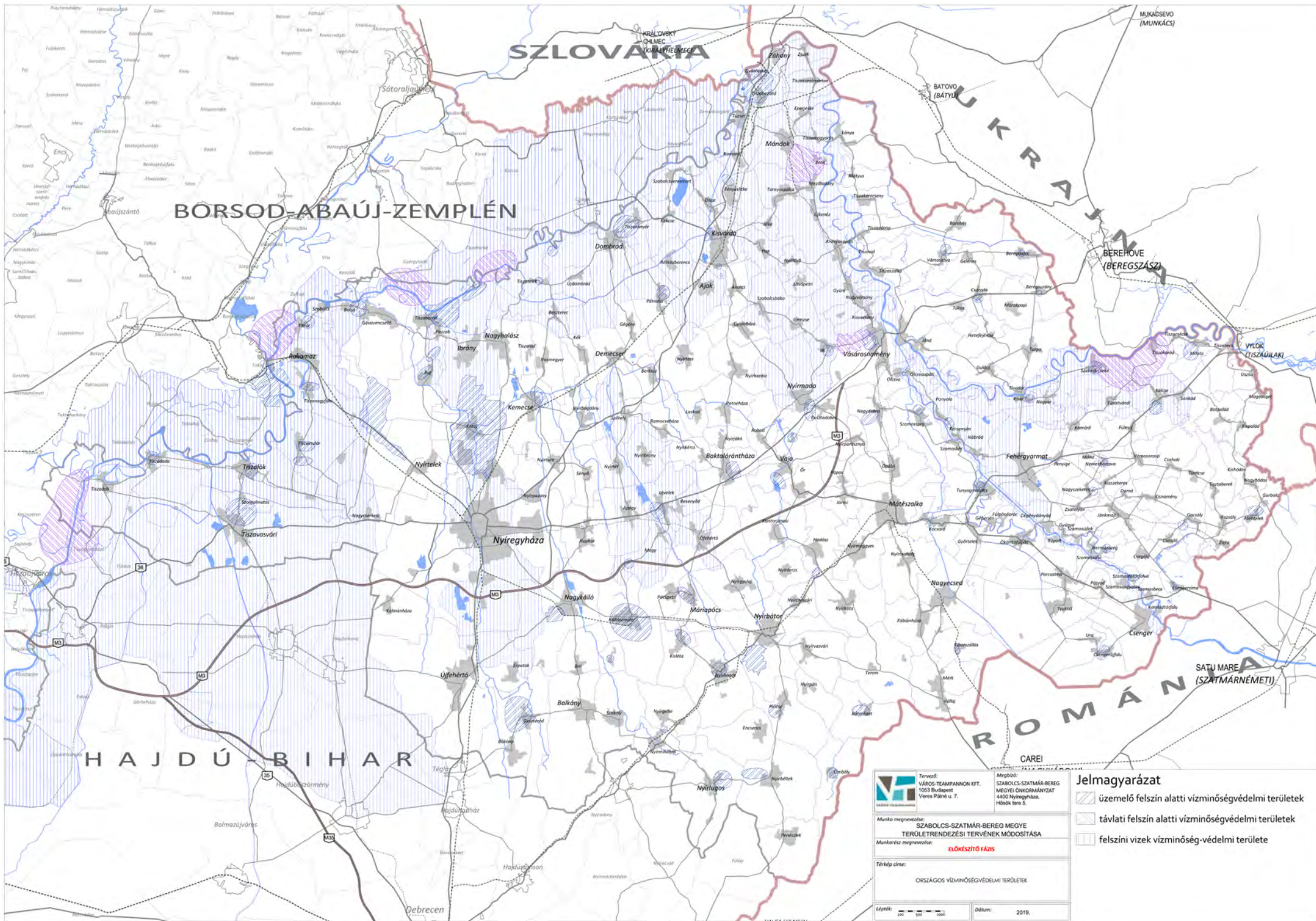
45. ábra: Nitrátérzékeny területek (narancs: 2006-ban és 2013-ban kijelölt terület, piros: 2013-ban kijelölt terület)



47. ábra: Felszíni víztestek kémiai minősítése – kék: jó, piros: nem jó, fekete: adathiány




„A vízhasználatok biztonsága, az emberi egészség és a környezeti állapot megőrzése, valamint a szennyezések megelőzése és csökkentése érdekében” **a felszíni vizek minősége védelmének szabályairól szóló 220/2004. (VII. 21.) Korm. rendelet** „meghatározza a felszíni vizek minőségének megóvását, javítását, a víztestek jó állapotának elérését és fenntartását, továbbá a vízi és vízközeli, valamint a felszíni víztől közvetlenül függő szárazföldi élőhelyek és élő szervezetek fennmaradásához szükséges feltételek biztosítását szolgáló intézkedéseket”.

Szabolcs-Szatmár-Bereg megyében a felszíni vízkivétel elsősorban halgazdálkodási és öntözési céllal történik.




 Tervező: VÁROS-TEAMANNON KFT.
 1033 Budapest, Veres Pálné u. 7.
 Munka megnevezése: SZABOLCS-SZATMÁR-BEREG MEGYE ÖNKORMÁNYZAT TERÜLETTREZESÉSI TERVEINEK MÓDOSÍTÁSA
 Munkakész megnevezése: **ELŐKÉSZÍTŐ FÁZIS**
 Térkép címe: ORSZÁGOS VÍZMINŐSÉGVÉDELMI TERÜLETEK
 Lépésk: 0 500 1000
 Dátum: 2019.

Jelmagyarázat

-  üzemelő felszín alatti vízminőségvédelmi területek
-  távlati felszín alatti vízminőségvédelmi területek
-  felszíni vizek vízminőség-védelmi területe

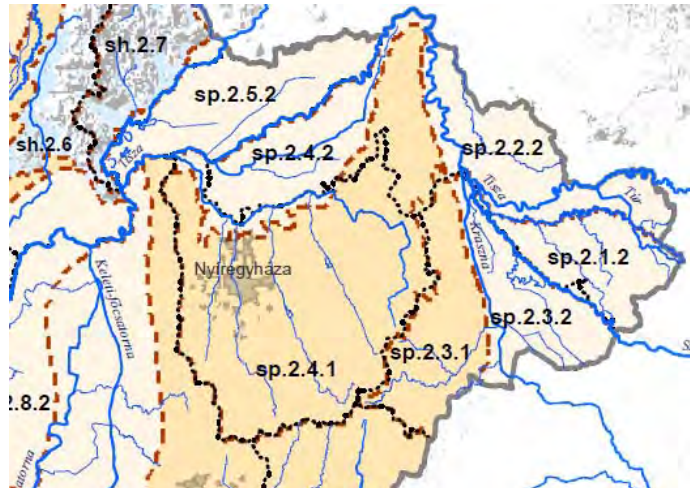
3.4.2. Felszín alatti vizek

A megyében a **talajvíz** átlagos terep alatti mélysége kistájanként eltérő, 2-10 méter között alakul, melynek szintje elsősorban a csapadék függvényében ingadozik, de a folyók leszívó hatása is érvényesül. Az Alföld értékes, sok szempontból egyedi ökoszisztémájában meghatározó szerepe van a talajvizeknek.

A **felszín alatti vízkészletek** tekintetében a pleisztocén kori összletek képezik az Alföld legfontosabb vízadó rétegeit. Az Alföld szegélyén a felszín közeli durva szemcséjű rétegek, míg a többi területen általában az alsó pleisztocén rétegek a legjobb vízadók. (Az Alföld északi szegélyén a fő vízadó réteget a felső pannon alemelet 650 m-es mélység környezetében lévő homokcsoportjai képezik.) Ennek megfelelően jelentős vízbázisok fekszenek a Felső-Tisza mentén és a Hajdúságban.

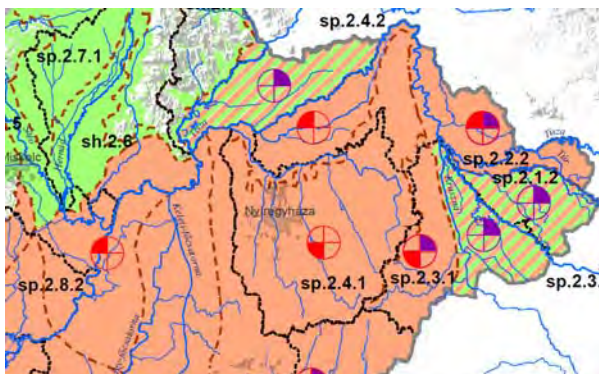
Szabolcs-Szatmár-Bereg megyében a **felszín alatti vízkészleteket** a porózus vízadó rétegek biztosítják, jellemzően 30 és 100 m között. A porózus termál réteg a teljes megye alatt elterül.

A felszín alatti víztesteket a sekély porózus és porózus rétegben - a Nyírség középtájon - leáramlás, a többi kistájon vegyes áramlás jellemzi.

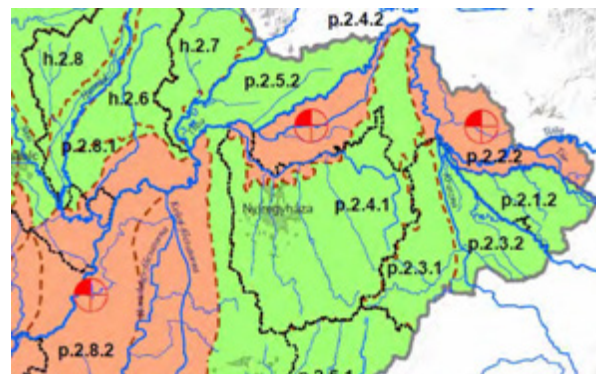


48. ábra: Felszín alatti víztestek – sekély porózus (sötét barna: leáramlás, világos barna: feláramlás)

A **felszín alatti vizek állapotértékelése** során a mennyiségi és a kémiai állapot került megállapításra. A megyében a sekély porózus rétegekben lévő felszín alatti víztestek **mennyiségi állapot szerint nagy kiterjedésben gyenge, illetve a Szatmári-sík területén a jó, de gyenge állapot** kockázati besorolást kaptak. A felszín alatti porózus víztestek mennyiségi állapota a Tisza menti kistájakon gyenge, az egyéb térségekben azonban jó.



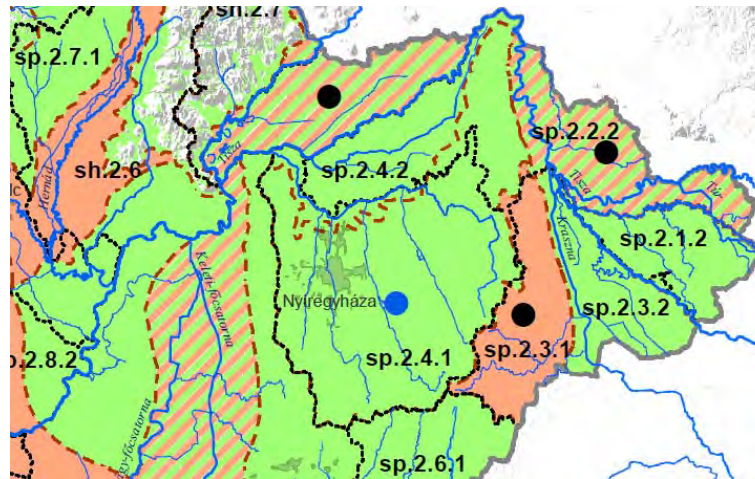
49. ábra: Felszín alatti víztestek mennyiségi állapota – sekély porózus - zöld sraff: jó, de gyenge állapot kockázata, barna: gyenge



50. ábra: Felszín alatti víztestek mennyiségi állapota – porózus – zöld: jó, barna: gyenge

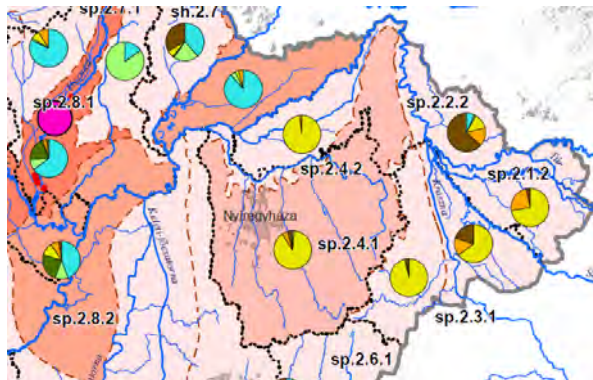
A felszín alatti sekély porózus víztestek kémiai állapot szerint gyenge minősítést kapott a Nyírség keleti peremterülete, területén továbbra is romló tendenciák érvényesülnek, mely a Beregi-síkság esetében is megállapítást nyert. A kémiai állapot a Nyírség egyéb területein jó és javuló tendenciát mutat. A Hortobágyi- és Keleti-főcsatorna térsége jó, de gyenge állapot kockázati besorolású.

A porózus víztestek kémiai állapota a teljes megyére kiterjedően jó.

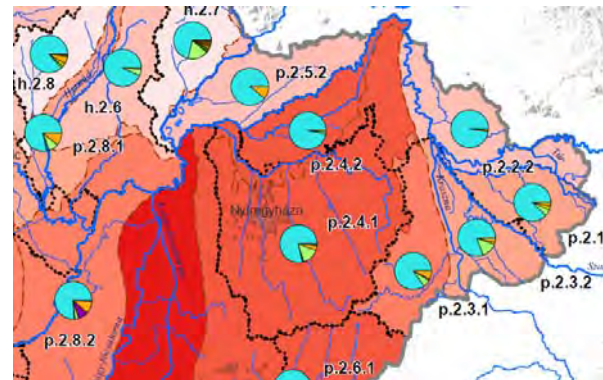


51. ábra: Felszín alatti víztestek kémiai állapota – sekély porózus – zöld: jó, - zöld sraff: jó, de gyenge állapot kockázata, barna: gyenge, fekete kör: romló, kék kör: javuló

A sekély porózus rétegekből származó vízkivételi mérlegben meghatározó az öntözés (sárga), és az egyéb mezőgazdasági hasznosítás (barna). A vízkivétel mennyisége a Nyírség területén és a Taktaköz/Hortobágy vidékén magasabb. A felszín alatti porózus rétegekből a vízkivétel elsődleges célja az ivóvízszolgáltatás (kék).



52. ábra: Vízkivételek felszín alatti vizekből - sekély porózus



53. ábra: Vízkivételek felszín alatti vizekből - porózus

A megyében a Nyírség keleti pereme, a Kraszna-völgy, a Szamos-völgy, a Szatmári-sík, a Beregi-sík víztestek az elvégzett vízszintsüllyedési teszt szerint „jó, de gyenge kockázatú” minősítést kaptak. A víztestek esetében a süllyedés okai:

- hosszútávon a vízkivételek nem illeszkednek a száraz időszakok kisebb utánpótlódásához,
- öntözési célú vízkivétel mennyiségének növekedése, jellemzően nem engedélyezett módon,
- a mély belvízelvezető csatornák megcsapolása és a belvízelvezetés beszívárgás csökkentő hatása,
- porózus rétegekből történő ivóvíz célú vízkivétel hatása.

A MoTrT szerint a vízminőség-védelmi terület övezetét a területrendezésért felelős miniszter rendeletben állapítja meg. Az övezetbe az értelmező rendelkezések szerint beletartoznak a felszíni és felszín alatti vizek, az emberi fogyasztásra, használatra szánt vizek és a vízkivételi művek, továbbá a halak életfeltételeinek biztosítása érdekében kijelölt vizek megóvását szolgáló védelem alatt álló területek.

A Felső - Tisza - vidéki Vízügyi Igazgatóság digitális adatszolgáltatása szerint az övezet területe a 2013-as OTRT-ben szereplő országos övezetnek képest csak kis mértékben módosult: az övezet területéből kivonásra kerültek a Tarpa, Tiszaszalka és Mátyus települések közigazgatási területén lévő korábbi lehatárolások.

3.4.3. Szennyvízkezelés

Szabolcs-Szatmár-Bereg megyében a Nemzeti Települési Szennyvízelvezetési és -tisztítási Megvalósítási Programnak megfelelően jelentős előrelépés következett be a települési szennyvízelvezetés/tisztítás tekintetében. A szennyvízelvezetési agglomerációkról szóló 25/2002. (II. 27.) Korm. rendelet szerinti

fejlesztések jelentős része lezajlott, melynek köszönhetően a közműöllő fokozatosan záródik, melyet az alábbi táblázatban szereplő statisztikai adatsorok is alátámasztanak.

Szabolcs-Szatmár-Bereg megye statisztikai évkönyve (2016) adatai alapján a megyében a **közüemi ivóvízvezeték-hálózatba bekapcsolt lakások aránya 92,8%** (Észak-Alföld: 94,3%, Ország: 95,2%) és a **közüemi szennyvízgyűjtő-hálózatba bekapcsolt lakások aránya 70,7%** (Észak-Alföld: 74,0%, Ország: 80,6%). 2016 év végén a megyei lakásállomány 218 800 db volt.

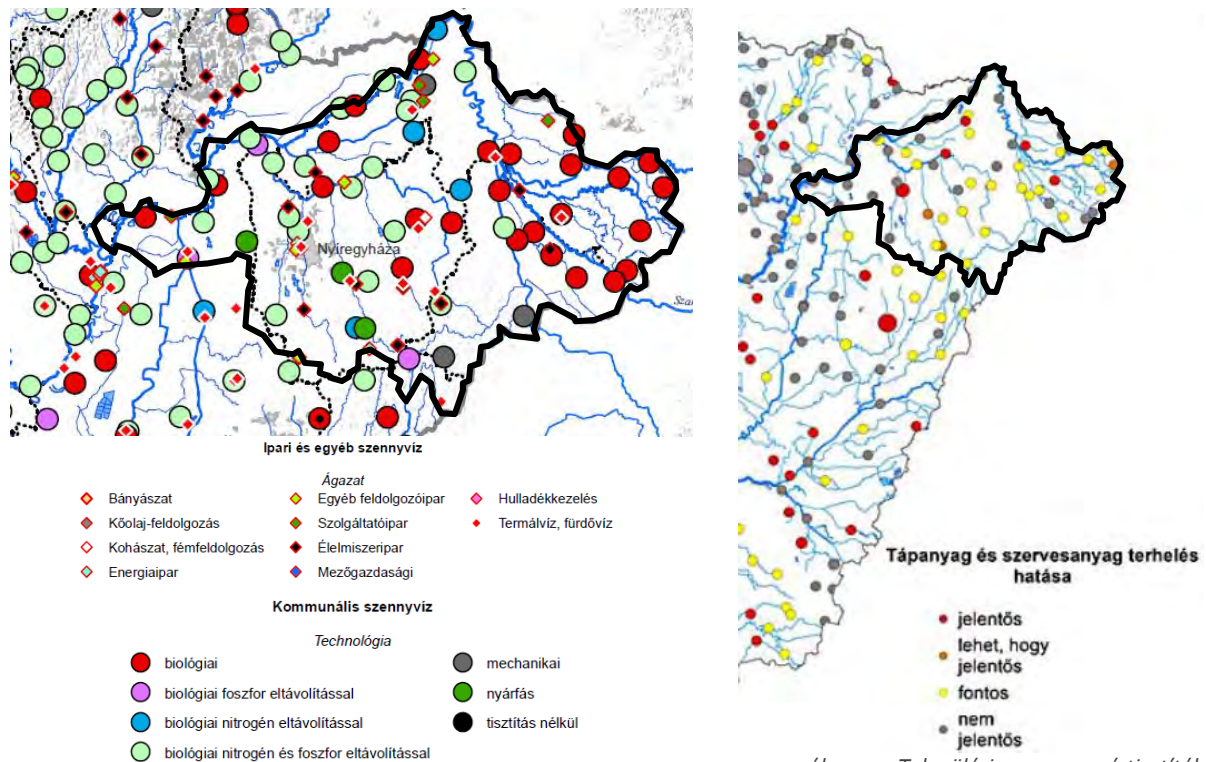
Szennyvízelvezetési agglomerációk 15 000 LE-nél nagyobb szennyvízterheléssel, normál területen: Demecser, Mátészalka, Nyírbátor, Nyíregyháza, Vásárosnamény.

Szennyvízelvezetési agglomerációk 10 000 - 15 000 LE közötti szennyvízterheléssel, normál területen: Fehérgyarmat, Tiszavasvári, Újfehértó.

A megye kisebb településeit a 2 000 - 10 000 LE közötti szennyvízterheléssel megállapított szennyvízelvezetési agglomerációk (normál területen) lefedik.

3. táblázat: Megyei közműöllő állása

Éves településstatisztikai adatok KSH Időszak	Mutatók			
	Közüemi ivóvízvezeték-hálózat hossza (km)	A közüemi szennyvízgyűjtő-hálózat (közcsatorna-hálózat) hossza (km)	A közüemi szennyvízgyűjtő-hálózatban (közcsatornában) elvezetett összes szennyvíz mennyisége (m ³)	A településről közvetlenül a szennyvíztisztító telepre szállított folyékony hulladék (m ³)
2000. év	3839,6	1318,0	13808,5	
2001. év	3855,7	1610,6	13037,7	
2002. év	3817,0	1761,8	14506,3	
2003. év	3785,3	1868,0	14354,4	209,0
2004. év	3770,8	2013,0	15847,3	160,8
2005. év	3796,7	2084,5	15998,8	281,5
2006. év	3823,0	2072,8	16096,4	338,3
2007. év	3823,9	2126,4	16566,5	345,4
2008. év	3836,3	2131,9	16769,6	275,9
2009. év	3823,4	2169,8	17251,8	287,5
2010. év	3846,8	2216,7	19512,6	262,9
2011. év	3859,3	2218,8	17627,0	270,2
2012. év	3849,5	2248,9	17231,5	311,2
2013. év	3887,2	2322,3	18276,0	257,2
2014. év	3882,0	2350,9	15560,3	248,4
2015. év	3924,8	2879,8	16136,3	156,7
2016. év	3930,5	3146,4	18069,4	134,7
2017. év	3938,0	3121,9	22370,0	144,6



54. ábra: Kommunális és ipari szennyvíz bevezetések

55. ábra: Települési szennyvíztisztítók kibocsátásának vízminőségi hatásai

A csatornázottság növelésével a felszín alatti vizek szennyezettsége csökkent, azonban jellemzően a felszíni vizek terhelése növekedett. Ez a megyét behálózó csatornarendszerekre tekintettel további szennyvíztisztítási fejlesztéseket igényel, tekintettel a VGT₂ megállapítására, mely szerint a víztípusok szerinti megoszlást nézve a nagyobb folyók vízminősége jobb, míg a legtöbb probléma (gyenge és rossz állapotú víztest) a síkvidéki kisvízfolyások közt fordult elő. Ezek a kis hozamú, lassan áramló csatornák esetenként extrém magas szennyvíz eredetű terhelést mutattak. Általánosságban kimutatták, hogy a szennyezettség alapján a nagyobb folyók állapota a kisebbekhez viszonyítva – amennyiben antropogén terhelés, különösen kommunális szennyvíz bevezetés fennáll – lényegesen jobb volt, az eltérő terhelhetőség okán.

A diffúz terhelések hatása a felszíni víztestek vízgyűjtőin jelentős területeket érint a megyében. A jelentős kommunális szennyvíz bevezetések Nyíregyháza, Kisvárd, Vásárosnamény, Fehérgyarmat, Demecser városokhoz kötődnek. Jelentős pontszerű ipari szennyvíz bevezetés Nyírbátor területén található.



56. ábra: Szennyvíz-bevezetések hatásának értékelése

3.5. ÉPÍTETT KÖRNYEZETI ÉS KULTURÁLIS ÖRÖKSÉGI ÉRTÉKEK

3.5.1. Építészeti örökség

Az épített környezet több évtized óta komplex fogalmat takar, melynek az építményeken túl része a környezetvédelem, a településgazdálkodás, a közélet (politika, vallás, stb.), az építésrendészet, és az értékvédelem.

Az épített környezet értékei az egyedi objektumok, a történeti épületegyüttesek, a településszerkezetek, melyek hatása jelentős mind az egyén, mind a lakóközösség tudat- és érzésvilágára, mentalitására. Közvetlen, pénzben kifejezhető gazdasági haszna elsősorban a turisztikai hasznosuláson keresztül, valamivel közvetett módon az újrahasznosítás környezetvédelmi- környezetgazdálkodási hatásaiban érvényesül. Az elnéptelenedő térségekben az értékvédelem és a hozzá kapcsolódó turisztikai, üdülési célú hasznosítás a munkahelyteremtés és/vagy az épületállomány üdülési célú hasznosítása, a település életben maradásának utolsó lehetőségét kínálhatja.

A területrendezésnek nincs eszköze a művi értékek és a régészeti területek védelmére. Azt OTtT 2008 és 2013 között hatályos változata tartalmazta a „kulturális szempontból kiemelten kezelendő terület övezetét”, melyet a megyei területrendezési tervben történeti települési terület övezetébe és világörökség és világörökség-várományos terület övezetébe kellett sorolni. A szabályozás ellentmondásossága, továbbá a meglévő szabályozásokkal való inkompatibilitása (elnevezés, szabályozás célja, összhangja a műemléki értékekkel) miatt nehezen volt alkalmazható, ezért az OTtT 2013 év végi módosítása törölte az övezetek közül.

A megyei területrendezési terv ajánlásai tartalmazzák az érzékeny települési területek sajátos megyei térségét, melynek egyik alapja az egyedi településszerkezet megőrzése. Azok a települések kerültek ebbe a lehatárolásba, amelyeket az akkor hatályos területrendezési terv nem jelölt történeti településnek, ugyanakkor a helyi épített környezet egységisége, sűrűsödése végett az adott településnek javasolt volt elkészíteni az építészeti örökség szakmai szabályai alapján a helyi védelmi rendeletét.

A településképvédelméről szóló 2016. évi LXXIV. törvény, valamint a 314/2012. (XI. 8.) Kormányrendelet által bevezetett településképi arculati kézikönyv és településképi rendelet ugyanakkor új helyzetet teremtett: azzal, hogy minden településnek el kell(ett) volna készítenie a településképi arculati kézikönyvet és településképi rendeletét, így a sajátos megyei térség fenntartása okafogyottá vált.

Műemléki értékek

A műemlékek és műemléki környezetben történő bármilyen tevékenység esetén, továbbá a régészeti területeket érintő tevékenység esetén a kulturális örökség védelméről szóló 2001. évi LXIV. törvény, valamint a kulturális örökség védelmével kapcsolatos szabályokról szóló 68/2018. (IV. 9.) Kormányrendelet előírásait kell figyelembe venni. A megye műemlékeit a 4. melléklet és a következő térkép mutatja a Miniszterelnökség adatai alapján.

A megye területén jelenleg 396 db objektumot tart nyilván műemléki értéként az örökségvédelem. A korábban készült területrendezési terv vizsgálatához képest 14 tétel került törlésre és 7 új tétellel gazdagodott a lista. Műemléki védelmet kapott a nyíregyházi zsidó temető és I. világháborús emlékmű, a tiszakóródi fűrészüzem, a fülesdi és sonkádi magtárépület, a demecseri víztorony, valamint egy népi lakóház Vámosoroszipiban. A friss lista ugyanakkor nem tartalmazza már a nyírbátori, klasszicista stílusú szülőotthont, a pócspetri és tunyogmatolcsi műemléki lakóházat, valamint a tiszadadai kastélyt már réges régen elbontották, a mándi református fa harangtorony, valamint a jármi (Angyalosi Károly féle népi csűr) pedig a Szentendrei Szabadtéri Múzeumba került.

A műemlékek közül 50 az I. bírsági kategóriába, 271 a II. bírsági kategóriába tartozik, általános műemléki védelem alatt 75 objektum áll (III. bírsági kategória). A műemléki értékek elhelyezkedése természetesen inhomogén, általában a nagy múltú városokban sűrűsödnek az örökségi értékek, melyben a megye kivételnek tekinthető. A legtöbb műemléki érték Nyíregyházán (39) található, ezt követi Tarpa nagyközség (23), ahol

számos népi lakóház található, de az egykori megyeszékhely, Nagykálló is sok műemlékkel büszkélkedhet. A további városokban 5 műemléki értéket (Kisvárdra, Nyírbátor, Tiszavasvári, Vásárosnamény), vagy kevesebbet tartanak nyilván. A települések közül kiemelkedő még Tiszadob műemléki állománya, ahol öt műemléki objektumot tartanak nyilván.

A hitélettel összefüggő védett értékek természetszerűleg kiegyenlítetten helyezkednek el a megyében (majdnem minden településen legalább egy), a középületek, városi épületek történelmi városközpontokban találhatóak, a nép építészet remekei a Szatmári és Beregi-síkon sűrűsödnek.

A műemlékállományt eredet és használat alapján is osztályoztuk, melyek a következők: vár-várrom, temető, egyházi épületek, kúriák-kastélyok, közintézmények, városi lakóépületek, ipari-közlekedési emlékek, köztéri műalkotások, népi műemlékek.

Várak

A műemléki nyilvántartás várként három objektumot nevez meg: Kisvárdra, vár-várrom 15.sz második fele, Szabolcs honfoglalás kori földvára, Vámosatya (Büdi várrom). A nyírbátori vár egy részét magtárrá alakították.

A megye történelmi sorsa magyarázza a fentebbi csekély számot. Korábbi kutatás 43 db erődítés- jellegű létesítményt említ, arányosan a középkori laksűrűséggel, elsősorban földvárakként, melyek geográfiai-régészeti attrakciót jelentenek. Természetinek mondható különlegességként is említhetjük a nyírkarászi Gara-halmot, a pócspetri Ercsi-várat, a szabolcsaranyosi Domahidy-dombot és magát a szabolcsi földvárat.

Több történelmi jelentőségű családnak törzsbirtoka terült el a megyében. Teljesség igénye nélkül említjük a Báthory (Nyírbátor), a Vay (Vaja), a Lónyay (Lónya) a Kállay (Nagykálló) famíliákat. Központjuk már épített erődítménnyel készült, melyek a török időben komoly katonai jelentőséggel bírtak.

A terület a Partium részének számított, így rendkívül változatos sorsa volt a 3 részre szakadt ország időszakában. Meghatározó szerepet játszó várak voltak: Kisvárdra, Nagyecsed, Nagykálló, Nyírbátor és Vásárosnamény. Ecsed erődítési igényei nagyban hozzájárultak az Ecsedi-láp kialakulásához (a Kraszna védelmi célú eltorlaszolás). A konszolidáció idején sorsuk jórészt a felszámolás lett, Nyírbátor esetében pedig a városi fejlődés építőanyag-bányájaként funkcionált a vár (pl. magtárépület). A kastély-kúriaépítkezések esetenként az egykori vár területére estek, azok anyagából épültek (pl. Tuzsér- volt Lónyay- kastély vagy Vajon a Vay- kastély mely most is jól mutatja 15.-16. sz.-i eredetét). Az erődtemplomra jó példa Lónya.



57. ábra: Szabolcsi földvár (www.varak.hu)



58. ábra: Kisvárdra (www.wikipedia.hu)

Temető

Három darab emlék védett ezen a területen: Lónya (a Lónyay-család neogótikus sírkápolnája 19. sz. második fele), Nagyszekeres (templom melletti sírkövek 19. sz.), Szatmárcseke (református temető fejfái – tradíció szerintiek találhatóak még 13 megyei településen pl: Csenger- Komlódtótfalu, Fehérgyarmat, Kölcse, stb.)

Nemzeti jelentőségű a Csekei Kölcsey-síremlék, komoly művészi értéket tulajdonítunk a Gávavencsellői Rakovszky-síremléknek.

Egyházi épületek

A megye területe a honfoglalás korától sűrűn lakott volt, melyre a romanika és gótika korából származó bőséges templomalapítások utalnak. A fatornyok építése a helyi anyagbázison alapult. A romanika és gótika korából nagyszámú emlék maradt, bár itt megemlítendő, hogy az épületek szükségszerűen bővítési-átépítési fázisokat is megélnek több stíluskorszakon át. A törökkor gyakorlatilag szünetet hozott, a reformáció pedig változást a rituáléban, valamint a terület vallási térképének átrendeződését. Sokszínűség alakult ki református dominanciával, valamint jelentős római és görögkatolikus egyházközösségekkel.

A műemlékek között az unitárius, evangélikus, ortodox, és a zsidó vallásgyakorlás épületállománya is megjelenik. A barokkal kezdődő stílusok mindegyikéből találhatunk példát. Református közegben festett famennyezet, fa harangtorony vagy harangláb, görög-katolikus vallásgyakorlás esetén pedig látványos ikonosztáz a jellemző.

A román kor legkompaktabb épületemléke Csaroda református temploma (13. sz.). Értékes épületrészek (pl: szentély) maradtak meg másutt is a későbbi korok bővítéseihez, toronyépítéseihez, átalakításaihoz kapcsolódva. Ide sorolhatók: Ajak (ref), Baktalórántháza (r.k.), Csengersima, Nagygéc, Nyírmihálydi, Piricse, Szabolcs református templomainak egyes részletei. Az úgynevezett átmeneti stílus emlékének tekinthetjük Szamostatárfalva református templomát, mint kompakt egészet, valamint a 13-15. sz. között épült nyírbéteki római-katolikus és a részben későbbi átalakításokkal kiegészült székelyi református templomokat.

A gótika jelentős egyházi épületei Nyírbátor, Csenger, Túrricse, Nagyszekeres, Hodász, Anarcs, Barabás, Kölcse, Nyíregyháza-Oros, Vaja, Vámosatya református, Jánkmajtis, Papos katolikus temploma. Utóbbinál a stílusjegyeket is kiemelhetjük. Később bővített templomoknál is igen értékes gótikus részek találhatók (Apagy, Balkány, Kisvárd, Szamosbecs, Tizsaszentmárton).

A reneszánsz nem terjedt el a területen, pontosabban hatott a kései gótikára. Csenger későgótikus református templomának tornya mutat ilyen jegyeket. Nyírbátor református templomának fa harangtorony sorolandó ide legmonumentálisabb emlékként.

A barokk, ideértve a klasszicizáló későbarokkot is, igen nagyszámú emléket produkált egyenletesen jó művészi színvonalon. Nehéz volna kiemelni közülük bármelyiket is. Megemlítendő a máriapócsi világhírű zárándoktemplom. Különösebb válogatás nélkül megemlítendő Kék, Mándok, Magyar, Pátróha református, Nyíregyháza-Oros római-katolikus, Aranyosapáti, Buj, Levelek görögkatolikus és Nyíregyháza evangélikus templomai is.

A klasszicizmus termései között megemlítendő Ilk, Lakosd, Benk, Nyírmada református, Csenger, Mándok, Szatmárcseke római-katolikus, Nagyálló, Nyírtass görögkatolikus templomai.

Az eklektika, a neo-stílusok, a szecesszió és a XX. sz. templomépitészete kisszámú emlékművet produkált. Romantikusnak mondható Szamosszeg református, és Nyírtelek, Tizsavasvári római-katolikus temploma. Neoromán a kéttornyos nyíregyházi római-katolikus templom; Tizsavasvári (görög-katolikus) gótizáló neoromán, Vállaj (római-katolikus) eklektizáló szecesszió, Nagyvarsány (református) 15. sz-i eredetű, legutóbb 1926-ban igen jó ízléssel átalakítva, a kocsordi templomon ún. magyaros-szecessziós jegyek láthatók, igazi mestermunka az 1930-as évekből.

A nagy építészeti stílusok mellett foglalkozni kell a népi egyházi építészettel is. A magyar népi építés csúcsát jelentő fatemplomok, harangtoronyok, -lábak zöme a megyében található. A református felekezethez kötődve létalapjukat Erdély szabad vallásgyakorlása teremtette meg. Nem eldöntött az eredet kérdése (erdélyi vagy partiumi elsőbbség) talán a kulturális szimbiózis lehet a kulcsszó. Mind a különálló, mind a meglévő templomhoz kapcsolódó kialakítás előfordul.

Épületrészei alulról: eresz - törzs - galéria – (fia)tornyos sisak, melyek magasságának és tömegarányainak apró eltérései adják meg egyedi karakterüket – sziluettjük. Öspéldájuk **Nyírbátor*** tornya, melynél vitatható a népi eredet, a későgótika és a reneszánsz találkozását idézi az általa inspirált több évszázados hagyomány. A művészettörténet által legjelentősebbek a következők: Csaroda, Gemzse, **Kölcse***, **Lónya***, **Nagyszekeres***, Nemesborzova, Szabolcsbáka, Szamostatárfalva, Tákos, Tizsacsécse, **Vámosatya***, Uszka, **Zsurk***. A

csillaggal jelölt épületek részei a világörökség-várományos „Felső-Tisza-vidéki fa harangtornyok” helyszínnek. Az épületek mestereinek többsége név szerint ismert, koruk megbecsült emberei voltak.



59. ábra: Nyírbátori fatorony (forrás: latnivalok.nyirbator.hu)



60. ábra: Tizacsécei fatorony (forrás: tizacsecse.hu)

Kastélyok, kúriák

Az épülettípus elterjedése a tereziánus időktől kezdődik (konszolidáció időszaka), stílustörténetileg a barokk (copf), a klasszicizmus és az eklektika időszakát fogja át egy kivétellel (Vaja- Vay kastély, későgót eredet).

Heterogén műfajról van szó, mert függött mind az építetők anyagi lehetőségeitől, ízlésvilágától, illetve a környezet adottságaitól (pl. egy kismemesi kúria kisebb is lehetett egy gazdag paraszti portánál, míg az arisztokrácia a kor luxusán élt (kert, őspark, műalkotások, kápolna, stb.) Az épületek államosításával közfunkciók kerültek beléjük, a korábbinál sokkal redukáltabb igényszinten, bár a primer műszaki karbantartás szerényen, de általában megtörtént. Az állományban szerencsésnek számítanak azok, melyeknél megmaradt a park, némelyiknél természetvédelmi területként is. A stílusbehatólás kissé szubjektív, mert egyaránt beszélhetünk klasszicizáló későbarokról, vagy eklektikába hajló klasszicizmusról, és bővítések-átépítések is történtek.



61. ábra: Tiszadobi Almásy-kastély (forrás: kirandusastippek.hu)



62. ábra: Vajai Vay Ádám Múzeum (forrás: https://hu.wikipedia.org/wiki/Vaja_várkastélya)

Jelentősebb emlékek (megnevezve jelenlegi funkcióját, stílusát, építés és átépítés idejét):

- Vaja: Volt Vay-kastély (múzeum), 16. századi eredet, kertje természetvédelmi terület.
- Gávavencsellő: volt Dessewffy-kastély (művelődési otthon) későbarokk 18. sz. helyi természetvédelmi terület.

- Kállósemjén: volt Kállay-kúria (diákotthon) + kápolna barokk 1750 körül, természetvédelmi terület.
- Mándok: volt Forgách-kastély 1790 körül, késő barokk eklektikus átalakításokkal, helyi természetvédelmi terület.
- Nagyar: volt Kende Zsigmond-féle kúria, késő barokk, 1780 körül.
- Székely: volt Orosz-kastély (iskola, könyvtár), copf, 18. sz. második fele.
- Tuzsér: volt Lónyay-kastély régi várkastély anyagából, barokk, 18. sz. vége, bővítés eklektika 1880 körül (Ybl)
- Tiszabercel: 17.sz.-i kúria helyén, Bessenyei György szülőháza barokk, 1720 körül (emlékház)
- Baktalórántháza: volt Degenfeld-kastély (múzeum) klasszicista 1840/50, bővítése 1945 után, parkja természetvédelmi terület.
- Cégénydányád: volt Kende-kúria (gyermekotthon) klasszicista 1830, parkja természetvédelmi terület.
- Eperjeske: volt Jármy-kúria (művelődési ház) klasszicista, 1840 körül, helyi jelentőségű természetvédelmi terület.
- Nyírkércs: volt Jármy kúria, klasszicista, 19. sz. eleje.
- Szamosangyalos: volt Domahidy-kastély klasszicista, 1850 körül, eklektikus átépítés
- Tiszadada: volt Zathurecky-kastély (kultúrház), klasszicista, 1831.
- Tiszavasvári: volt Desseffy-kastély, klasszicista, 1820 körül, bővítés 1850 táján
- Nagydobos: volt Perényi-kastély, eredetileg klasszicista, 1808, átépítés 1880 romantikus-eklektikus.
- Nyírbogát: volt Bogáthy-kúria, eklektikus 1890.
- Tiszadob: volt Andrassy-kastély (múzeum) eklektikus 1880/85, (Meinig Arthur)

Közintézmények

A közintézmények heterogén kategóriát alkotnak. Általában a városi fejlődés közzolgálati épületeire kell gondolni (község-, város-, megyeháza, iskolák, színház, óvodák, bíróság, takarékpénztár, közüzemi épületek (pl. vízmű), és idesorolhatók az egyéb iroda és szállóépületek is. Megállapítható, hogy a városiasodás során Nagykálló időben jócskán megelőzte Nyíregyházát, mely később, a nagyvárosi szintű átalakulás során lekörözte. Az elválás időben is hangsúlyos (eklektika-szecesszió időszak). Mátészalka és Kisvárdra 1-1 jelentős középületet mutat fel. Ezek a házak általában jó állapotúak (reprezentációs kötelezettség). Kiemelendő a hatásos központot alkotó nyíregyházi emlékkápolmány (Alpár Ignác négy remekével, de hárommal szerepel Führer Miklós, 1-1 épülettel pedig Nagy Virgil, Walder Gyula, Bleurer Ödön, Kőrössi Albert Kálmán, Hubert József, Papp Szabolcs, Szigeti Vas József).

Számszerű elemzés: a funkcionális kategóriában 23 db műemléki bejegyzés történt. Az említett történeti beállítás alapján válogatunk az emlékekből:

- Mátészalka: volt megyeháza (művelődési központ), magyaros szecesszió, Padányi Gulyás Jenő
- Nagykálló: volt megyeháza (kórház), copf 1769/95-, rendkívül attraktív, Salvator és Giuseppe Aprilis
- Nagykálló: volt járási bíróság (könyvtár), eredetileg klasszicista, 19. sz. eleje eklektizáló átalakítás
- Kisvárdra: volt Diener-bankház (könyvtár), eklektikus 19.sz. vége-20.sz.eleje.
- Nyíregyháza: városháza, fszt. 1841 klasszicista, ráépítéssel eklektikus 1872, Benkó Károly
- Nyíregyháza: Korona-szálló, eklektikus 1895-Alpár Ignác
- Nyíregyháza: megyeháza eklektikus 1891/92- Alpár Ignác
- Nyíregyháza: egykori Bristol-szálló (ma irodaépület), szecesszió 1909- Führer Miklós
- Nyíregyháza: volt Takarékpalota, későeklektika 1912-Hubert József
- Nyíregyháza: Nyírvíz-palota (Vízügyi Igazgatóság), szecesszió 1910/12-Papp & Szabolcs
- Nyíregyháza-Sóstófürdő: Krúdy-szálló, eklektizáló-szecessziós, 1900-as évek eleje
- Nyíregyháza-Sóstófürdő: Egykori kádfürdő, szecesszió: 1911-Paráz István



63. ábra: Nyíregyháza- Korona Hotel
(forrás: nyiregyhaza.top-hotelek.hu)



64. ábra: Nagykálló – Megyeháza (forrás: nagykallo.hu)

Városi lakóépületek

A városi lakóépületeket a középületekhez hasonlóan a városi fejlődés hozta létre. A szeparált telken szabadon állóan létesített épületekre a „villa” szót használjuk, bár kúriaszerűek. Zárt sorú beépítés is található, és ebben az időben jelent meg a többszintes, többlakásos bérház. Gyakori a funkciókeveredés-kapcsolódás (földszinten üzlettel vagy irodával). A műemlékek között nyíregyházi és nagykállói lakóépület is található. A teljesség igénye nélkül a jelentősebbek a nyíregyházi Haas-ház (Dózsa György út 29.), Wälder-féle ház (Bethlen G. u. 2.), Pávás ház (Szent István u. 34.).

Közlekedés-ipar-feldolgozás-tárolás

Ide a nagybirtokok – nem népi eredetű – üzemi (pl. malom, olajütő, szeszgyár) és tárolási (pl. magtár) épületei, valamint az iparosodással járó létesítmények (pl. szivattyúház, víztorony, vasútállomás) sorolandók.

Érdekes, mives, vegyes épületállomány, melyek közül a legjelentősebbek a következők:

- Kemece: volt malom, olajütő, szeszgyár, későromantikus 1888
- Nagyecséd: gőzüzemű szivattyútelep 1914
- Nyírbátor: Vár magtárépülete 1730 körül
- Nyíregyháza-Sóstó: víztorony 1900-as évek eleje
- Nyíregyháza-Sóstó: régi vasútállomás 1900-as évek eleje (jelenleg vendéglő)
- Paszab: Szivattyúház, zsilip (1870), vízáttemelő szivattyútelep (1884), gőzüzemű szivattyú berendezés (1896)
- Tiszadob: Magtár és volt gazdatiszti ház későbarokk eredet, eklektikus átépítés, 19. sz. 2. fele
- Tiszadob: ún. Tubus-magtár 18. sz. vége (helytörténeti kiállítás)

Az épületek állapotára a mai használathoz kapcsolódó karbantartottság jellemző.

Közterületi műalkotások

A lista három objektumot jelöl meg:

- Nyíregyháza-Sóstó: Székelykapu-1900-as évek eleje és az I. világháborús emlékmű
- Nyírtelek: Szentháromság szobor- barokk, 18. sz.

Népi műemlékek

A régi paraszti építészetre általában a következők jellemzők: A tulajdonos és közössége maga volt a tervező és kivitelező, ahogy saját orvosa és ügyvédje is maga volt (speciális szakértelmet követelő munkákat végeztek néha iparosok, pl. ács és asztalos szakmunka). Az elrendezés hűen tükrözi a megélhetés módját, a gazdasági épületek súlyozott szerepe természetes. A vagyoni helyzetre egyértelműen utalnak a méretek, megnyilvánul a díszítőkedv, luxus kizárva. Az anyaghasználat a helyben található lehetőségeken alapul, csekély a vásárolt termékek száma. Az azonos (helyspecifikus) mezőgazdasági kultúra általában tipizálhatónak mondható épülettípusokat alakít ki, a tradicionalizmus jellemző.

A megye tájegységi beosztása a Sóstói Falumúzeum alapján: Szatmár, Rétköz, Bereg, Nyírség, Nyíri mezőség. A paraszti telek hűséges lenyomata a gazdaság irányultságának (pl. a domináló gazdasági épület gabonatermesztésnél a csűr, állattenyésztésnél az istálló és a szénáspajta, gyümölcsstermesztésnél a tárolók, esetleg tartósítók, aszalók, stb.) Általánosnak mondhatók az ólak, takarmánytárolók (góré), tüzelőtároló terület (néha fásszín), szemes terménytárolók (kamra), gyakori melléképület a nyárikonyha (sütőház). Adottságoktól függ a kútelhelyezés, esetenként telekhatáron (két porta közös használata) történik. A lakóház az egysejtű kialakítástól az ereszes-pitvaros, a két- vagy háromsejtűn keresztül az alföldi típusú oldaltornácosig vagy az erdélyi jellegű homlok- és oldaltornácosig terjed, végkifejletében a kétfogatos parasztkúria is megjelenik. A parasztság mindennapi életéhez tartoztak egyéb épületek is (malmok, majorok, pásztorházak és egyéb határbeli épületek, csárdák, műhelyek, fürdő és borházak, stb.) Az építőanyag a helyi lehetőségeket tükrözte.

- Falak: a szatmári tájegység egy részét leszámítva, ahol talpgerendás fafalak is vannak, Szabolcsban szinte általános a favázás-mereglyés fal, a felső Tiszavidéken a szintén favázás paticsolt vagy vályoggal kirakott szerkezet. Megtalálható a tisztán vályog vagy a vertfalas kialakítás is, későbbi időkre és vagyonosabb rétegre utal a téglá és a kő használata.
- Födém, tetőszék: általában hasított fás kialakításról beszélhetünk, bár a fűrészelt anyagot is használták (mestergerenda-tornác), néhol csak a szükségnek megfelelő mértékben.
- Tetőhéjalás: Általában a helyszín lehetőségei szabták meg (tömeges a szalmazsúp és a nádfedés). Szatmárban használták a faszindelyt, Amerikát megjárta tulajdonosok alkalmazták a horganylemezt, és a cserépfedés is elérhető volt.
- A tüzelőberendezések és a füstelvezetés kardinális kérdés - irodalma is nagy - szabadkéményes „pitar”-tól a fejlődés többlépcsős volt (kéményjellegű fűtéstől az épített vagy vásárolt tűzhelyig, kályháig, kandallóig, spariheltig).

A legjelentősebbek felvillantás szerűen a következők:

- Tarpa belterülete (20 db népi lakóházzal, portával) MJT a téma kincsestára. Mivel a Nagyhegyen Tarpai-hegyen) kőlelőhely volt, a sajátos magas kőlábazat jól védte az épületet árvízkor.
- Tiszacsécse: Kossuth u. 51., Móricz Zsigmond szülőháza. (emlékhely)
- Szatmárcseke: Vasvári P. u. 4., lakóház
- Vásárosnamény-Vitka: Kazinczy Lajos u. 1.
- Kispalád: Fő utca 77., Angyalosi Bertalan féle csűr.
- Gacsály: Petőfi u. 86., lakóház, 1850-60.
- Gelénes: Rákóczi u. 21. lakóház és gazdasági épületek.
- Csaroda: Kossuth u. 13., lakóház
- Csaroda: Kossuth u. 21. lakóház (tájház)

Még két, ácsolati szempontból is kiemelkedő egyéb épületet említünk:

- Tarpa: Szárazmalom, 19. sz., eleje
- Túristvándi: Vízimalom, 18. sz., vége.

Igazi attrakció a nyíregyháza-sóstói falumúzeum a tájegységenkénti karakteres portákkal, jellemző attribútumokkal (kerítés, kapu, kút, kemence, galambdúc, stb.). A népi műemlékek állapota elsősorban a folyamatos használatától függ, feladás esetén nyilvánvaló a pusztulás. Másik tényező a komfortosítás használói igénye, ahol új épületet akarnak a régi helyén (akár bontással is).



65. ábra: Tiszacsécse - Móricz Zsigmond szülőháza
(forrás: magyartelepulesek.hu)



66. ábra: Csarodai tájház (forrás: gyógyvizek.hu)

Helyi védelem

A helyi védelemről nincsen naprakész információnk, a megyei területrendezési tervnek nem tárgya az ilyen szintű elemzés. De érdemes rögzíteni, hogy a Lechner Tudásközpont felmérte a települések helyi védelem alatt álló állományát (helyiertek.e-epites.hu). A megyében az adatok lezárásakor 1061 helyi védelem alatt álló objektum volt található. A felmérés abból a szempontból nem tekinthető teljesnek, hogy a felmérés a 2017-ben hatályban lévő helyi értékvédelmi rendeleteket vette alapul, azóta a településeknek már meg kellett alkotnia a településkép-védelmi rendeleteket. A legtöbb helyi védelem alatt álló építmény Nyíregyházán (174), Tarpán (95), Tiszadobon (57) és Kisvárdán (54) található.

3.5.2. Nemzeti emlékhelyek

A nemzeti emlékhelyek a magyar történelem legfontosabb helyszínei. A nemzeti emlékhely fogalmát a Köhtv. határozza meg:

„A nemzet történelmében meghatározó jelentőséggel bíró helyszín, amely a magyar nemzet, illetve a magyar és az ország területén élő nemzetiségek összetartozását erősítő és identitásképző jellegénél fogva a nemzet önképében kiemelkedő fontossággal bír, továbbá amely országos jelentőségű állami megemlékezés színhelye lehet, és amelyet az Országgyűlés törvénnyel nemzeti emlékhellyé nyilvánít.”

Szabolcs-Szatmár-Bereg megyében a rendelkezésre álló adatok szerint nem található nemzeti emlékhely.

3.5.3. Régészeti területek

A megyét érintő régészeti területek adatait a Miniszterelnökség szolgáltatta. A régészeti területeket a *Műemlékek, régészeti területek, világörökségi és világörökségi várományos területek c. térkép* tartalmazza. A régészeti lelőhelyek 4 kategóriába sorolhatók be. 19 darab kiemelten védett és 1 fokozottan védett lelőhely található a megyében.

Kiemelten védett lelőhely:

- Balsa – Soskás-domb lelőhely
- Beszterec földvár és Gyalap-tanya lelőhely
- Fényeslitke – Tömlös lelőhely
- Ibrány – Feketehalom lelőhely
- Kisvárdai – Vár
- Nyíregyháza – Nagytanya lelőhely, kettőhashalom lelőhely
- Nyírkarász – Garahalom
- Pócspetri – Ercsi vár melléke és Ercsi vár lapos
- Szabolcs – Földvár, Mudrány-kúria
- Tiborszállás – Sárvár
- Tiszadob – Földvár és Csörsz-árok
- Tizsaszentmárton - Kastélypark

Fokozottan védett lelőhely:

- Panyola – Ásottfok lelőhely

A szakmai és az egyéb nyilvántartott régészeti lelőhelyek listáját az 5. melléklet tartalmazza.

3.5.4. Megyei értéktár

A területi tervezés szabályozásához – hasonlóan a műemlékekhez és régészeti területekhez – közvetlenül nem kapcsolódik, ugyanakkor az értékek között mindenképpen célszerű megemlíteni a megyei értéktárat. Jogszabályi alapja a magyar nemzeti értékekről és a hungarikumokról szóló 2012. évi XXX. törvény, és a nemzeti értékek és a hungarikumok gondozásáról 114/2013. (IV. 16.) Kormányrendelet. Elsődleges célja, hogy az egyes szervek összegyűjtsék, dokumentálják az értékvédelem alapjául szolgáló nemzeti értékeket, melyek az összetartozást, nemzeti tudatot erősítik. A Szabolcs-Szatmár-Bereg megyei értékleltár az értékleltárak szellemiségéből adódóan rendkívül vegyes: építészeti, tárgyi, kulináris, szellemi, természeti elemek egyaránt szerepelnek benne, mellyel tulajdonképpen komplex képet kaphatunk a megyéről.

Jelenleg 115 tétel szerepel az értékleltárban, melyek közé, mint épített környezeti érték bekerült a Cégénydányádi Kölcsey-Kende kúria és parkja, a nyíregyházi Magyarok Nagyasszonya Társszékesegyház épülete, a Megyeháza épülete, a Kisvárdai Rétközi Múzeum épülete, a mándoki Forgách kastély, a tuzséri Lónyay kastély, a demecseri víztorony, a nagykállói megyeháza, a tiszadobi Andrássy kastély, de fellelhető a tirpák népi építészet, valamint a Szatmár-beregi középkori templomok.

3.6. VILÁGÖRÖKSÉGI ÉS VILÁGÖRÖKSÉGI VÁROMÁNYOS ÉRTÉKEK

A hatályos OTTrT fogalommagyarázata szerint:

„világörökségi és világörökségi várományos terület: országos területrendezési tervben megállapított, kiemelt térségi és megyei területrendezési tervekben alkalmazott övezet, amelybe a világ kulturális és természeti örökségének védelméről szóló, az Egyesült Nemzetek Oktatási, Tudományos és Kulturális Szervezete Általános Konferenciájának ülészakán Párizsban, 1972. november 16-án elfogadott egyezmény kihirdetéséről szóló 1985. évi 21. törvényerejű rendelettel kihirdetett, a világ kulturális és természeti örökségének védelméről szóló egyezmény szerinti világörökségi listára felvett területek, valamint a világörökségi helyszínek szakmai feltételeinek megfelelő azon területek tartoznak, amelyeket Magyarország mint részes állam nevében jogszabály által felhatalmazott testület kiválasztott arra, hogy a világörökségi listára jelöltek legyenek.”

A hatályos megyei területrendezési terv még nem határolt le világörökségi és világörökségi-várományos területeket, ugyanakkor a Miniszterelnökség Örökségvédelmi Hatósági Főosztály Örökségvédelmi Nyilvántartási Osztálya két világörökség-várományos helyszínt jelölt meg adatszolgáltatásában: Magyarországi tájházak hálózata és Felső-Tisza-vidéki fa harangtoronyok.

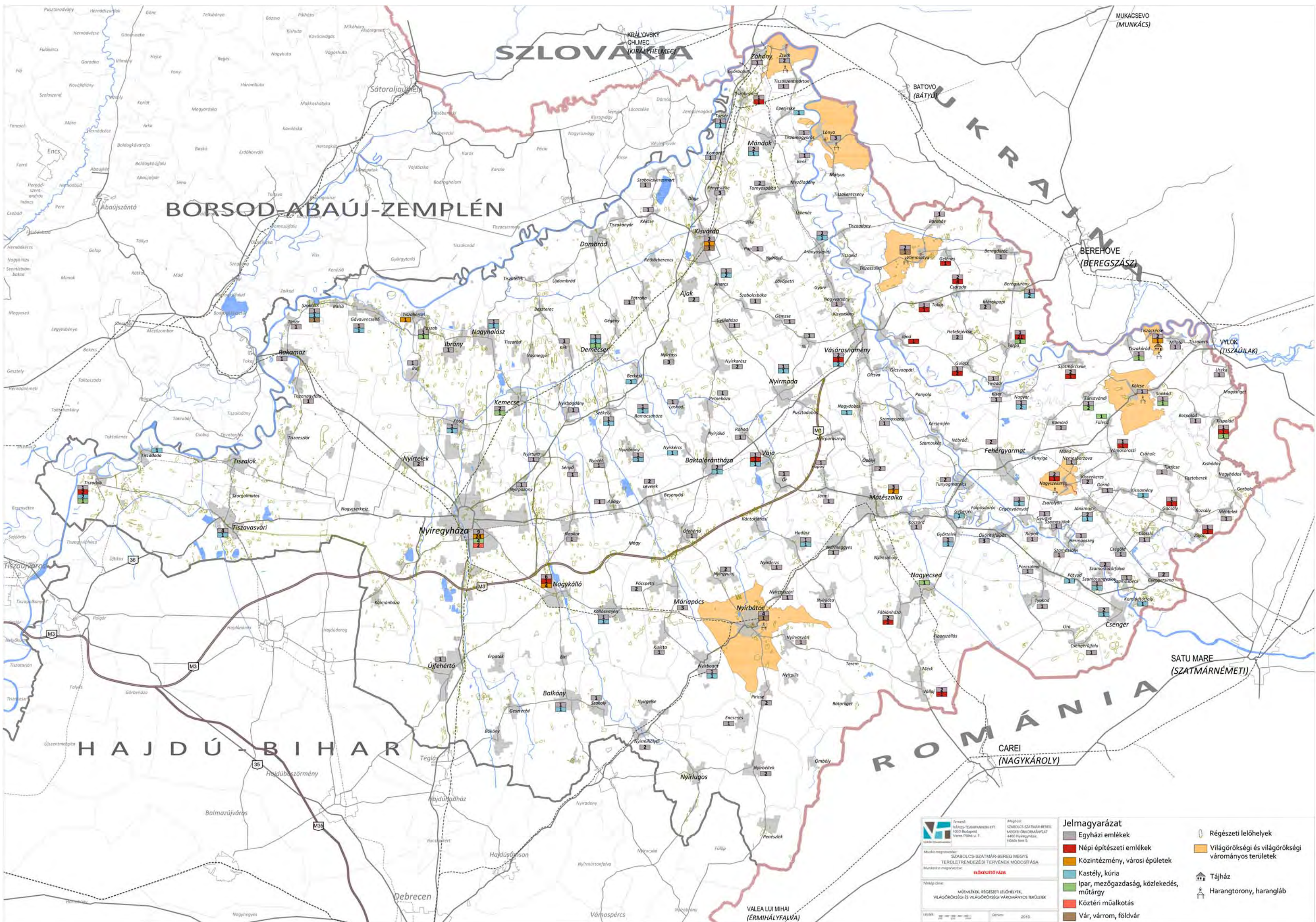
3.6.1. Magyarországi tájházak hálózata (Világörökség-várományos helyszín)

A Magyarországi tájházak hálózata világörökség-várományos helyszín 2000-ben került fel a tentatív listára. A magyarországi tájházak megőrizték az egykori népi építészet jellegzetességeit, egyúttal a valós helyszínen, komplex módon közvetítik azt a helyi kultúrát, mely évszázadokkal ezelőtt jellemző volt az adott térségben. Ezek a tájházak pontszerűen, szigetként, térben egymástól függetlenül ugyan, de együttesen azonos céllal működnek és hirdetik népi, kulturális örökségünket. A tájházak miközben közvetítik már-már elveszett népi hagyományainkat, hozzájárulnak a helyi közösség gyökereinek megismeréséhez, erősítik annak önazonosság-tudatát. Végső soron összességében pedig bemutatják népi kultúránk sokszínűségét.

Magyarországon jelenleg közel 300 tájház található, ugyanakkor érthetően csak a szigorú kritériumoknak megfelelő tájházak lehetnek a világörökség-várományos helyszín tagja. Magas szakmai elvárásoknak megfelelően kerültek kiválasztásra azok a tájházak, amelyek a világörökség-várományos helyszín részét képezhetik. Ennek egyik kritériuma a műemléki szintű védettség, továbbá az a tény, hogy a benne található ingóságok kezelését a muzeális működési engedély kritériumrendszere szabja meg. Jelenleg 109 épületet, épületegyüttest tartottak országszerte erre alkalmasnak. Szabolcs-Szatmár-Bereg megyében egy tájház található, melyet világörökség-várományos helyszíneként tartanak nyilván: Tiszacsécsén a Móricz Zsigmond Emlékházat (Tanyamúzeum). A tanyamúzeum honlapja szerint *„a taposott szalmával fedett, kontyvetős, vert falas, szabadkéményes szegényparaszti ház népi műemlék. Hármasszögű, a konyhát a pitvartól nyílással áttört fal választja el. A 19. század második felében építették, azóta többször átalakították. Móricz Zsigmond szülőházát az 1960-as években lebontották. Az emlékház 1966 óta életrajzi múzeum. Az udvaron álló egész alakos Móricz szobor Varga Imre alkotása.”*

3.6.2. Felső-Tisza-vidéki fa harangtoronyok

A Felső-Tisza-vidék fa harangtoronyait részletesen bemutatottuk az épített örökség fejezetén belül. Az érintett települések: Kölcse, Lónya, Nagyszekeres, Nyírbátor, Vámosatya, Zsurk.



BORSOD-ABAÚJ-ZEMPLÉN

SZLOVÁKIA

HAJDÚ-BIHAR

ROMÁNIA

Főváros: VÁSÁROSNAMENY EFT. 4403. Budapest, Vasmű Pálya u. 7.
 Munkatársi megnevezés: **ELŐKÉSZÍTŐ FÁZIS**
 Tervező cég: MÉRLEKÉK, RÉGÉSZETI LELOHÉLYEK, VILÁGÖRÖKSÉGI ÉS VILÁGÖRÖKSÉGI VÁRHATÁRS TERÜLETEK
 Méret: 1:50 000 Datum: 2018.

Jelmagyarázat

- Egyházi emlékek
- Népi építészeti emlékek
- Közintézmény, városi épületek
- Kastély, kúria
- Ipar, mezőgazdaság, közlekedés, műtárgy
- Köztéri műalkotás
- Vár, várom, földvár
- Régészeti lelőhelyek
- Világörökségi és világörökségi várományos területek
- Tájház
- Harangtorony, harangláb

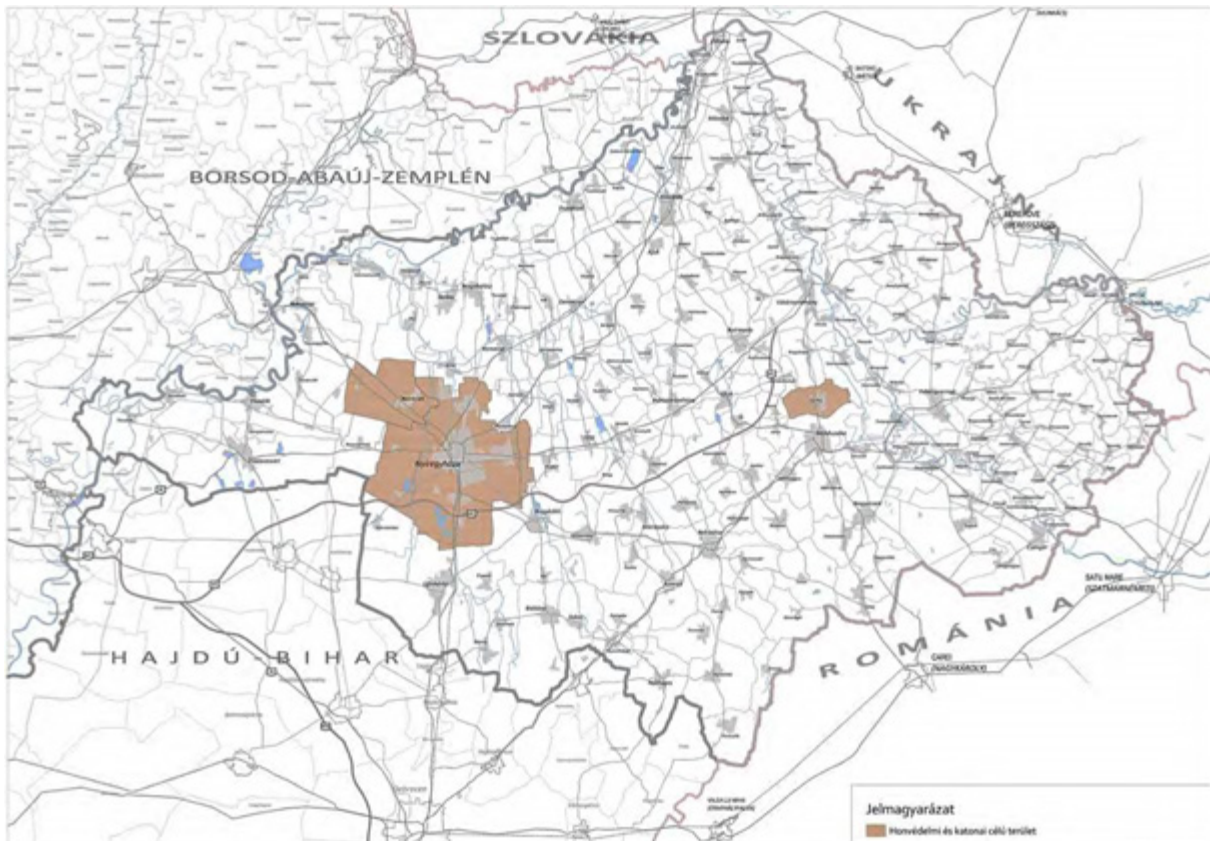
3.7. HONVÉDELEM

A MoTrT meghatározza a honvédelmi és katonai célú terület övezetének fogalmát.

Az övezet az OTrT-ben megállapított, kiemelt térségi és megyei területrendezési tervben alkalmazott övezet, amelyben a Magyarország védelmi képességeit alapvetően meghatározó vagy a NATO-tagságból eredő, valamint a nemzetközi szerződésekben vállalt köteleességek teljesítéséhez és a Magyar Honvédség alapfeladatainak rendeltetésszerű, szakszerű és jogszerű ellátásához szükséges építmények elhelyezésére vagy katonai tevékenységek végzésére szolgáló területek találhatóak.

A MoTrT három települést jelölt ebben az övezetben: Nyíregyháza, Nyírtelek, Ópályi. A hatályos területrendezési tervben eddig csak Ópályi területe szerepelt.

A vonatkozó előírások szerint a területeket a településrendezési eszközökben kell tényleges kiterjedésének megfelelően lehatárolni, és a településszerkezeti tervben beépítésre szánt vagy beépítésre nem szánt különleges honvédelmi terület vagy erdőterület területfelhasználási egységbe kell sorolni. A területfelhasználási egység kijelölésének módosítása csak a honvédelemért felelős miniszter hozzájárulásával történhet.



67. ábra: Honvédelmi és katonai célú területekkel érintett települések

3.8. ÁSVÁNYI NYERSANYAG GAZDÁLKODÁS

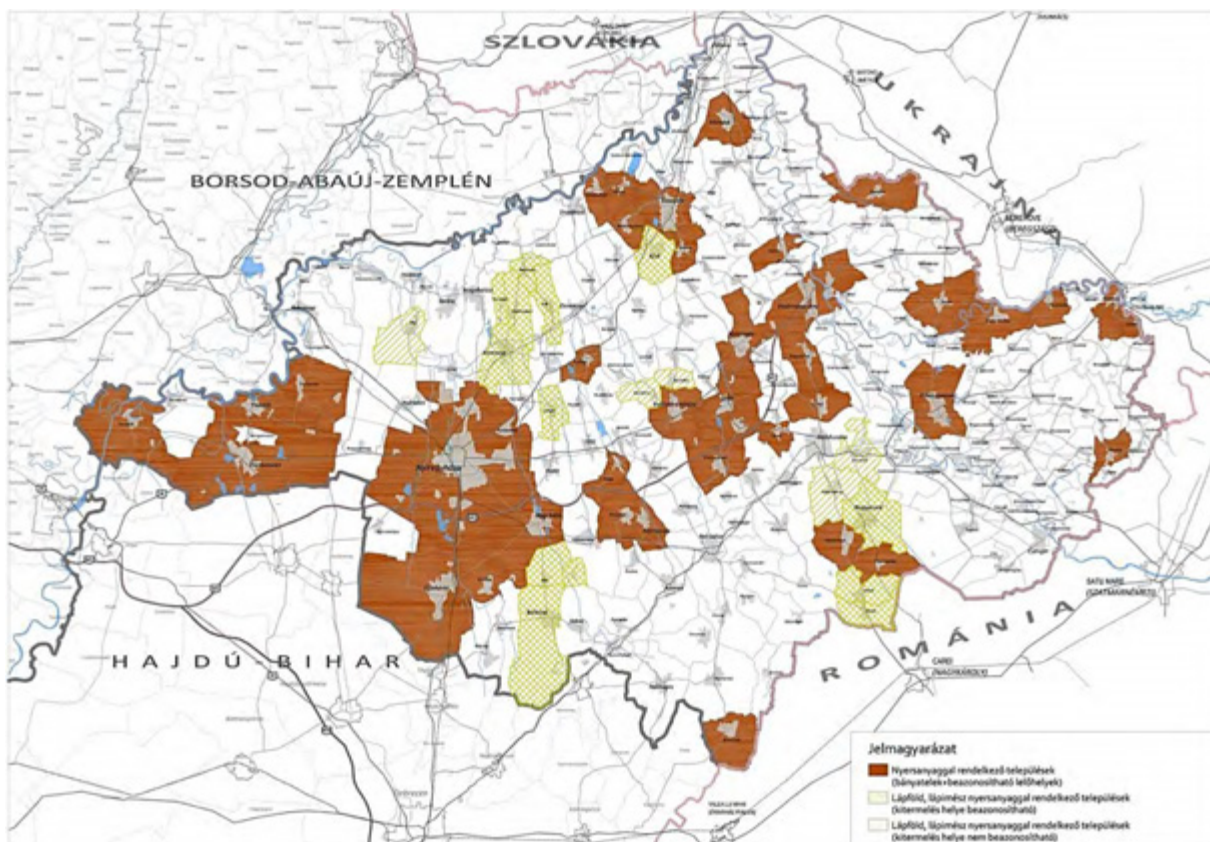
A korábbi megyei területrendezési terv meghatározta a megye ásványi nyersanyag gazdálkodási területek övezetével érintett településeket. A MoTrT fogalommagyarázata szerint „*kiemelt térség esetében a területrendezésért felelős miniszter rendeletében, valamint a megyei területrendezési tervben megállapított övezet, amelyben a megállapított bányatelekkel lefedett, valamint bányatelekkel le nem fedett, az állam kizárólagos tulajdonát képező, az állami ásványi nyersanyag és geotermikus energiavagyon nyilvántartás szerint nyilvántartott ásványi nyersanyagvagyon területei találhatóak.*”

Jelentős változás a 2011-ben jóváhagyott rendelet jogszabályi környezetéhez képest, hogy már nem csak a megkutatott ásványi nyersanyagok területeit, hanem a bányatelekkel lefedett területeket is figyelembe kell venni az övezet lehatárolása során.

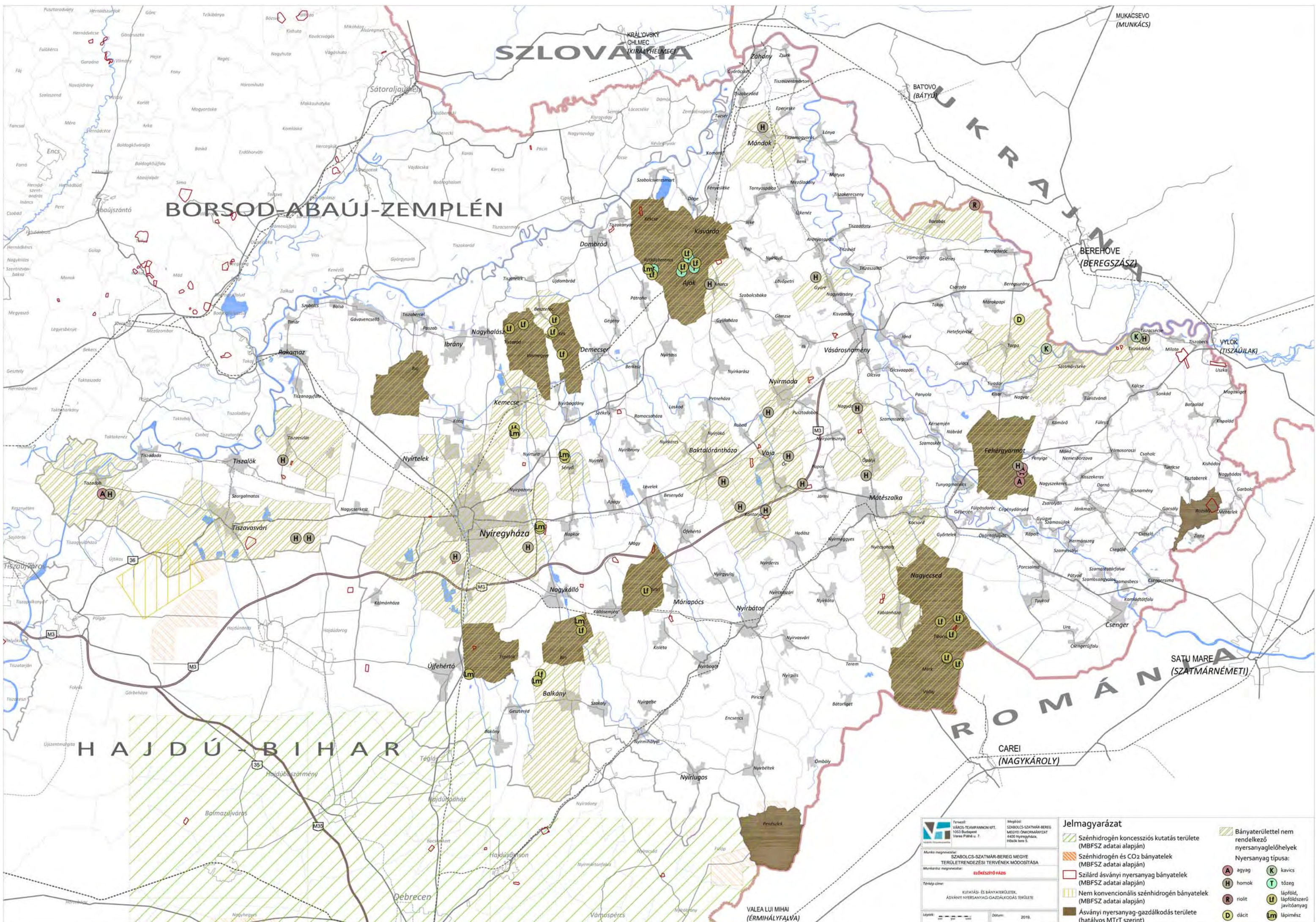
A bányatelekkel és ásványi nyersanyag-vagyonnal összefüggő adatokat a Borsod-Abaúj-Zemplén Megyei Kormányhivatal Hatósági Főosztály, Bányászati Osztálya szolgáltatotta (lásd 6. melléklet). A megyében 38 bányatelek található az adatszolgáltatás szerint, a továbbiak mindössze meglévő nyersanyag-vagyonnak tekinthetők. Bizonyos esetekben az adatszolgáltató nem határozta meg sem helyrajzi számmal, sem pontos lehatárolással a nyersanyaglelőhely területét, így kétséges az érintett település övezetként történő megjelölése, hiszen a településrendezési eszközökben nem határozható le pontosan az ásványi nyersanyag-terület (a tételek szürkével jelölve a mellékletben).

Ásványi nyersanyagvagyon

A megye teljes területe síkvidék, ezért érclelőhelyek nem találhatóak területén. Ehelyett elsősorban építő-, és nemfémes nyersanyagok (talajjavító anyagok) termelhetők ki. Jelentős számú a homoklelőhely, a lápföld és tőzeg lelőhely, majd ezt követi az agyag és kavics. A megyében egyedi kivételt képez a Barabáson kitermelt riolit, és a tarpai dácit.



68. ábra: Ásványi nyersanyaggal rendelkező települések



TERVEZŐ:
VÁROS-TEAMANNON IFT.
1053 Budapest,
Vereki Pál ut. 7.

MÉRHŐL:
SZABOLCS-SZATMÁR-BEREG
MÉGYE ÖNKORMÁNYZAT
4400 Nyíregyháza,
Hóváci tere 5.

ALKALMAZÁSNEVEZÉS:
SZABOLCS-SZATMÁR-BEREG MEGYE
TERÜLETTRENDÉZÉSI TERVENÉK MÓDOSÍTÁSA

ALKALMAZÁSNEVEZÉS:
KÖLCSÖNÖZŐ HÁZ

TÉREP ÁRNYÉK:
KUTATÁSI- ÉS Bányaterületek,
Ásványi nyersanyag-gazdálkodási területe

Lépték: 1:50 000 **Dátum:** 2019.

Jelmagyarázat

- Szénhidrogén koncessziós kutatási területe (MBFSZ adatai alapján)
- Szénhidrogén és CO₂ bányatelek (MBFSZ adatai alapján)
- Szilárd ásványi nyersanyag bányatelek (MBFSZ adatai alapján)
- Nem konvencionális szénhidrogén bányatelek (MBFSZ adatai alapján)
- Ásványi nyersanyag-gazdálkodási területe (hatályos MTrT szerint)
- Bányaterülettel nem rendelkező nyersanyaglelőhelyek

Nyersanyag típusa:

- agyag
- kavics
- homok
- tőzeg
- riolit
- lápföld, lápföldszerű javítóanyag
- dácit
- lápmész

Építőanyagok

A megye területén zömmel homoklelőhelyeket találunk, melyek elsősorban a Nyírség területén helyezkednek el. Nyersanyaglelőhelyek találhatóak a teljesség igénye nélkül Nyíregyházán, Baktalórántházán, Fábántházán, Kántorjánosiban, Nagydoboson, Anarcson, Vaján és Kékcén. Az őri bánya célkitermelőhelyként működött az autópálya-építéshez kapcsolódóan. A kavicsbányászat már annyira nem jelentős a megyében, hiszen a Tisza folyó sebessége jelentősen lecsökken a Kárpátokat elhagyva. Legjelentősebb lelőhelyek Tiszabecsen, Tizsakóródon és Uszán találhatók. Az agyagbányászat szintén nem jelentős, tájegységhez nem köthető. Legjelentősebb lelőhelyek Fehérgyarmaton, Tiborszálláson és Tiszavasvárisban találhatóak.

Nem nagy mennyiségben, de a Beregi-síkságon az országhatárhoz közeli területeken – a szarmata kori Típet (Kaszonyi) és Tarpai-hegy vulkanikus tevékenysége által – vulkanikus eredetű kőzetek is találhatóak. A Barabáson működő bányában faragható riolitot bányásznak, de a Tarpán lévő bezárt bányában faragható dácit is előfordul, melyeket a helyi lakóépületek építéséhez használtak fel.

Szénhidrogének

A szénhidrogén lelőhelyek nem jelentősek, Hajdú-Bihar megye területéről nyúlnak be a megkutatott szénhidrogének (Tiszavasvári, Penészlek), ezen kívül a hajdúnánási lelőhely nyúlik be a megye területére.

Nemfémes nyersanyagok

A nemfémes nyersanyag bányászat jelentősége kiemelkedik Szabolcs-Szatmár-Bereg megyében. Síkvidéki helyzetéből adódóan a területének több részén alakultak ki lefolyástalan területek, tavak, ahol a mocsári, lápi növények folyamatos növekedéséből, majd a tavak fokozatos feltöltődése nyomán nagy mennyiségű talajjavító anyag halmozódott fel. Az érett tőzeg, a lápföld, a lápi mész és a lápföldszerű talajjavítóknak elsősorban a gyengébb vízháztartással rendelkező talajok (pl. homok), valamint a savanyú kémhatású, illetve alacsony szerves anyag tartalmú talajok minőségének javításában van nagy szerepe, de természetesen ezen anyagokat közkedvelten használják a kertészetek, faiskolák is. Alkalmazásukkal javul a talaj tápanyag-gazdálkodása, vízgazdálkodása, és szervesanyag-gazdálkodása is.

A nagyszámú előfordulás ellenére sem bányatelek nem került kijelölésre, sem bánya nem működik a megyében. Jelentősebb nyersanyag-előfordulások a teljesség igénye nélkül: Nagyecsed, Fábántháza, Tiborszállás, Mérk, Kék, Érpatak, Rétközberencs, Biri, stb.

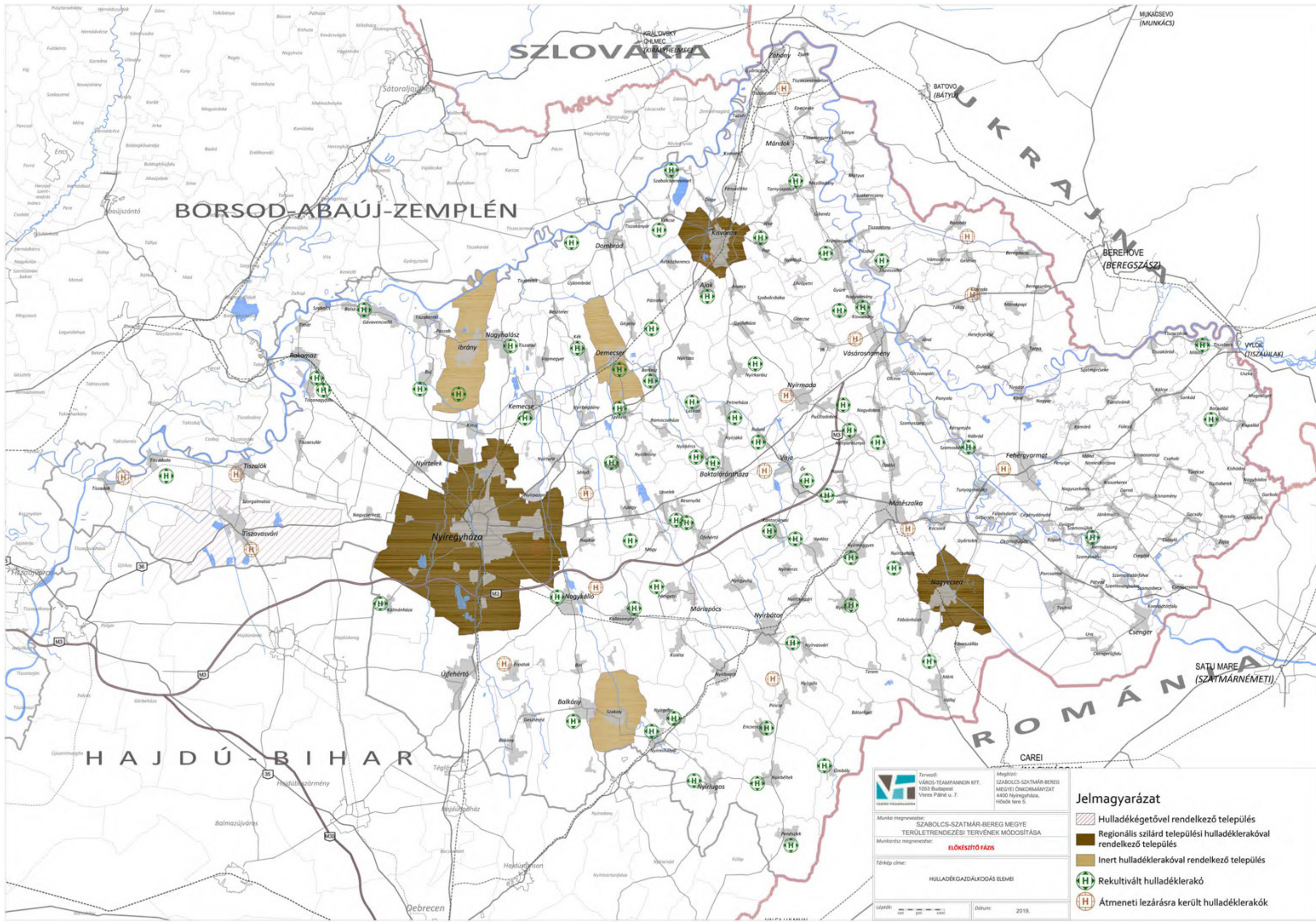
3.9. HULLADÉKGAZDÁLKODÁS

Szabolcs-Szatmár-Bereg megyében jelenleg **6 hulladéklerakó telep üzemel**, melyek közül **3 regionális szilárd települési hulladéklerakó** (Nyíregyháza, Nagyecsed, Kisvárd - Észak-Alföldi Környezetgazdálkodási Kft. üzemeltetésében) és **3 inert hulladéklerakó** (Demecser, Ibrány, Szakoly – Nyír - Flop Hulladékgazdálkodási Szolgáltató és Kereskedelmi Kft. üzemeltetésében). Az egységes környezethasználati engedéllyel rendelkező telephelyek adatai az alábbi táblázatban szerepelnek (Szabolcs-Szatmár-Bereg Megyei Kormányhivatal, Környezetvédelmi és Természetvédelmi Főosztály adatszolgáltatása alapján).

A megyében a szelektív hulladékgyűjtés és zöld-hulladékgyűjtés rendszere kiépített.

4. táblázat: Hulladéklerakók a megyében

Hulladéklerakó települése	Hulladéklerakó kategóriája	Kiépített szabad kapacitás (tonna)	2017. évi lerakással ártalmatlanított hulladék mennyiség (tonna)
Kisvárd	B3	574.880	77.574
Nagyecsed	B3	560.000	32.687
Nyíregyháza	B3	1.425.000	90.614
Demecser	B1b	270.000	4114
Ibrány	B1b	220.000	3190
Szakoly	B1b	300.000	5583







 Tervező: VÁROS-TEAMPANNON KFT.
 1053 Budapest, Vörös Pál ut. 7.
 Megbízó: SZABOLCS-SZATMÁR-BEREG MEGYEI ÖRÖKMŰVELÉSI IRODA
 4400 Nyíregyháza, Hősök tere 5.

Munka megnevezés: SZABOLCS-SZATMÁR-BEREG MEGYE TERÜLETRENDEZÉSI TERVÉNEK MÓDOSÍTÁSA
 Munkarész megnevezés: **ELŐKÉSZÍTŐ FÁZIS**

Térkép címe: HULLADÉKGAZDÁLKODÁS ELEMI

Lépték:  Dátum: 2019.

- ### Jelmagyarázat
-  Hulladékégetővel rendelkező település
 -  Regionális szilárd települési hulladéklerakóval rendelkező település
 -  Inert hulladéklerakóval rendelkező település
 -  Reaktivált hulladéklerakó
 -  Átmeneti lezárásra került hulladéklerakók

Üzemelő veszélyeshulladék-lerakó telephely a megyében **nincsen**. A tiszavasvári gyógyszergyártás öröksége, a felhagyott téglagyári agyaggödörökben lerakott szennyező - vegyes összetételű - ipari veszélyes hulladékok kármentesítése folyamatban van.¹⁰

A 2018-ban jóváhagyott MoTrT-ben is szereplő **tiszavasvári hulladékégető-mű** korszerűsítését követően **veszélyes és nem veszélyes** (elsősorban ipari) **hulladékok termikus ártalmatlanítását** végzi.

A lakossági veszélyes hulladékokat hulladékudvarokban veszik át.

A környezetvédelmi szempontból elavult **települési hulladéklerakók rekultivációja a megyében folyamatosan halad**, 73 lerakóból 16 település esetében a rekultiváció második üteme még nem zárult le. További 20 település esetében a rekultivációs engedély kiadásra került, azonban még nem valósult meg.

Az alábbi településeken a **lerakók közül a lezárás átmeneti időszakra tervezett** a rekultivációs határozattal kapcsolatos kötelezés szerint:

Barabás, Csaroda, Érpatak, Fehérgyarmat, Kisvárd, Mátészalka, Nagykálló, Nyírbátor, Nyíregyháza, Nyírmada, Sényő, Tiszadob, Tiszalök, Tizaszentmárton, Tiszavasvári, Vaja, Vásárosnamény.

A rekultivációhoz kapcsolódó utógondozási időszakban (2024-től 2050-ig terjedően) a kötelezésekben foglaltak szerint kell megállapítani az érintett telkek területfelhasználását.

Hulladékkezelési engedéllyel a megyében 116 vállalkozás rendelkezik, jellemzően városi telephelyeken.

3.10. TERMÉSZETI ÉS KÖRNYEZETI KOCKÁZATOK

A természeti és környezeti kockázatokat a területrendezési szintre és szabályozásra értelmezve elemezzük Szabolcs-Szatmár-Bereg megye területére vonatkozóan.

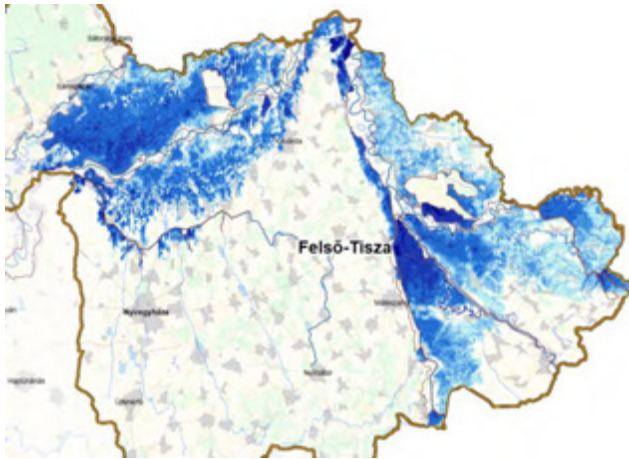
A megyei területrendezési tervben három olyan övezetet kell lehatárolni, amely a természeti és környezeti kockázatokra alapozva szabályokat határoz meg a területhasználatra vonatkozóan. A három övezet a földtani veszélyforrás, a nagyvízi meder és a rendszeresen belvízjárta terület övezete. A negyedik övezet, a Vásárhelyi terv továbbfejlesztése keretében megvalósuló víz-kárelhárítási célú szükségtározók területe, közvetetten kapcsolódik a természeti és környezeti kockázatokhoz. A 2018 végén jóváhagyott MoTrT szerint a nagyvízi meder területének és a VTT tározók övezetének lehatárolását a területrendezésért felelős miniszter, a rendszeresen belvízjárta terület övezetének és a földtani veszélyforrás terület övezetének lehatárolását a megyei területrendezési terv határozza meg. Mind a négy övezetre a miniszteri rendelet határozza meg a részletszabályokat, ugyanakkor az előkészítő fázis lezárásáig a rendeletet nem hagyták jóvá.

A megye egyes területei a vízrajzi és a domborzati adottságok következtében a víztöbbletből eredő kockázatoknak vannak kitéve. Elsősorban a Tisza, Szamos és Kraszna menti területek a legveszélyeztetettebbek.

3.10.1. Vizekkel összefüggő kockázatok

A többletvizek vizsgálatával összefüggésben jelentős volumenű munka zajlott az elmúlt évtizedben. **Az árvízi kockázatkezeléssel** (röviden ÁKK) összefüggő munka – a 2007/60/EK irányelvvel összhangban – 2010-ben indult és 2015-ig tartott, melynek egyik legfontosabb lépéseként elkészültek a **területi veszély- és kockázati térképek**. A térképek kidolgozásakor a várható területi elöntéseket, illetve a vagyoni, humán, ökológiai, örökségvédelmi kockázatokat vették figyelembe. A térkép a veszélyek és kockázatok csökkentését szolgáló **intézkedések** alapja. A széleskörű társadalmasítást követően a Kormány a 1146/2016. (III. 25.) Kormányhatározatával fogadta el Magyarország Árvízi Országos Kockázatkezelési Tervét. Az alábbi térképek jól mutatják a Felső-Tiszavidék árvízi veszélyeztetettségét: elsősorban a 100 éves gyakorisággal jelentkező árvízszintek jelentenek területileg is kiterjedt veszélyt. Az alábbi térképek a különböző valószínűségek melletti potenciális elöntés mértékét mutatják be. A színek mélysége a várható elöntés magasságát jelöli (0-5 méter között).

¹⁰ <https://hu.greenpeace.org/mergezett-oroksegunk/alkaloida/>



69. ábra: 1% valószínűségű potenciális elöntés
(100 évente 1-szer)



70. ábra: 3,3% valószínűségű potenciális elöntés
(30 évente 1-szer)

A Felső-Tisza árvízi kockázatkezelési tervezési egységre vonatkozóan a következő területrendezési szempontból jelentős előirányzott intézkedéseket tartalmazza a jóváhagyott dokumentum:

1. **Töltésáthelyezés** a hullámtér kiszélesítése érdekében (Szamosközi ártéri öblözetet érintően a Tisza bal parti töltés áthelyezése s 122+870 – 125+280 tkm között);
2. **Töltésmagasítás** Beregi ártéri öblözetben a jobb parti töltés,
 - Palád-Csécsei ártéri öblözetben a Tisza bal parti töltés, a Batár bal parti töltés, a Túr jobb parti töltés,
 - Felső-túri ártéri öblözetben a Túr jobb parti töltés, a Palád bal parti töltés, a Szamosközi ártéri öblözetben a Tisza bal parti töltés, a Szamos jobb parti töltés, Túr bal parti töltés, a Sáréger bal és jobb parti töltés,
 - Szamos-Kraszna-közi ártéri öblözetben a Szamos bal parti és Kraszna jobb parti töltés,
 - Kraszna és Tisza bal parti ártéri öblözeteiben lévő töltések
 - Felsőszabolcsi ártéri öblözetben a Lónyai-főcsatorna jobb parti töltések, Tisza bal parti töltés,
 - Lónyay-főcsatorna menti ártéri öblözetekben lévő töltések fejlesztése.

A töltések számára területbiztosítás szükséges a területrendezési tervben, a településrendezési eszközökben nyomvonaluk, kiterjedésük pontosítható.

3. Árhullám csökkentés **oldaltározóban**, vésztározóban –
 - Beregi árapasztó tározó (58 Mm³)
 - Tisza-Túr-közi árapasztó tározó (48 Mm³)
 - Szatmárcsekei árapasztó tározó (40 Mm³)
 - Nagyari árapasztó tározó (46 Mm³)
 - Felső-túri árapasztó (10 Mm³)
 - Inérvári (BAZ) (167 Mm³)

Területrendezési tervben területbiztosítás szükséges.

4. **Ártéri, hullámtéri területhasználatok módosítása** ökológiai és természetvédelmi szempontok figyelembe vételével (művelési ág váltással) a Szamosközi és a Beregi öblözeteket érintően.
5. **Növényzet alakítása és fenntartása** ökológiai és természetvédelmi szempontok figyelembe vételével a Tisza, Kraszna, Szamos és Túr mentén.
6. **Folyószabályozási művek visszabontása, süllyesztése** a Záhony térségében, a lefolyás elősegítése érdekében.
7. **Lefolyási akadályok átalakítása, elbontása** a nagyvízi hozamok levezethetőségének növelésével a tivadari híd, a tokaji közúti ártéri híd és a rakamazi üdülő út átépítésével.
8. **Nyárigátak és depóniák elbontása** a Kisvarsány-Aranyosapáti nyárigát részleges visszabontásával.
9. **Övzátony rendezés** az árvíz gyorsabb levezetése érdekében (Szamos folyót érintően).

10. **Kanyarulatrendezés** során a túlfejlett kanyarulatok rendezése, a parterózió és medermélyülés megakadályozása Tarpánál, Kisarnál, Szamosatoroknál, Győröcskénél, Tiszabездédnél, Fényeslitkénél, Révleányvárnál.
11. **Üdülőterületek rendezése**, az engedély nélkül, vagy lábakra épített üdülők rendezése, kerítések elbontása, az árvízi vízhozamok akadálytalan levezetésének biztosítása érdekében **Tivadár** üdülőterületét érintően.
12. **Mederstabilizáció** az árvízvédelmi célú part- és mederbiztosítás érdekében.

A területrendezés egyik kiemelt feladata, hogy a nagyvízi meder területét **meg kell hagyni beépítetlenül**. A térségi szerkezeti terv alakításakor vizsgálendő kérdés a **tivadari üdülőtelep szabályozása**, amelyre az intézkedési terv a településrendezési eszközök módosítását irányozza elő. A nagyvízi meder adatait a Felső-Tisza-Vidéki és az Észak-Magyarországi Vízügyi Igazgatóság bocsájtotta a megye rendelkezésére.

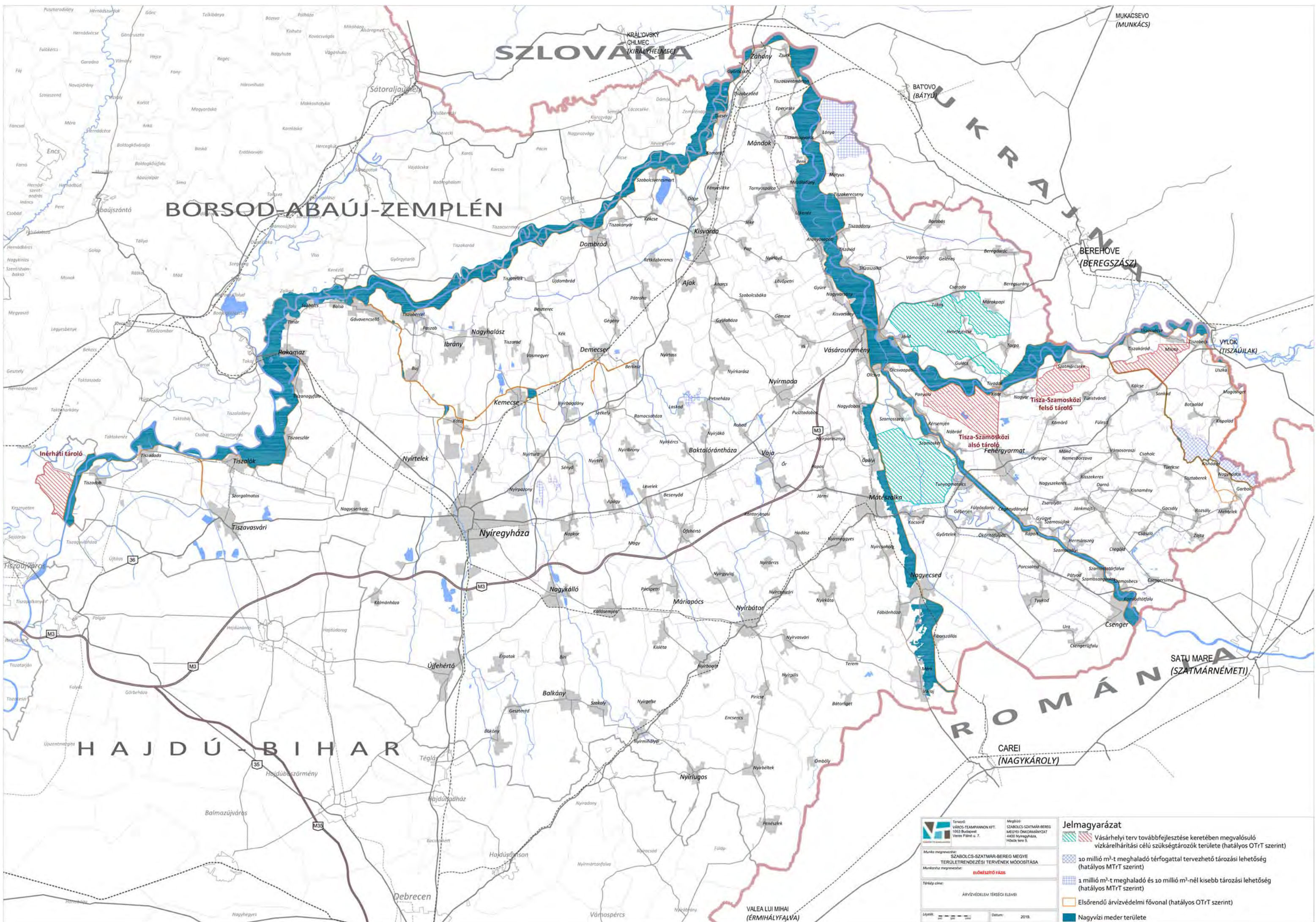
A nagyvízi meder területe mesterséges védvonalak közé szorított, mely megvédi a mentett oldalakat a vízkártól.

5. táblázat: *Elsőrendű árvízvédelmi vonalak a 10/1997. (VII.17.) KHVM rendelet alapján*

Védelmi szakasz száma	Védelmi szakasz megnevezése	Vízfolyás	Védvonal hossza (km)
FETIKÖVÍZIG			
07.01.	Nagyhalász-Vencsellő-buji	Tisza, Lónyay fcs.	26,098
07.02.	Veresmart-nagyhalászi	Tisza	22,727
07.03.	Zsurk-veresmarti	Tisza	27,773
07.04.	Vásárosnamény-zsurki	Tisza	31,240
07.05.	Szatmárcseke-olcsvai	Tisza	31,300
07.06.	Magosliget-tizsakóródi	Tisza	26,022
07.07.	Vásárosnamény-lónyai	Tisza	31,000
07.08.	Tarpa-vásárosnaményi	Tisza	29,469
07.08./T	Beregi tározói	Tározótöltés	55,266
07.09.	Kótaj-vencsellői	Lónyay fcs.	34,567
07.10.	Berkesz-kótaji	Lónyay fcs.	57,584
07.11.	Berkesz-kótaji	Lónyay fcs.	24,738
07.12.	Mérkválaj-vásárosnaményi	Kraszna	59,777
07.13.	Ágerdőmajor-olcsvai	Kraszna	40,482
07.14.	Csenger-olcsvai	Szamos	46,650
07.14./T	Szamos-Kraszna közti tározó	Tározótöltés	21,007
07.15.	Szamosbecs-olcsvaapáti	Szamos	46,385
07.16.	Nagyhódos-kölcsei	Túr	40,239
07.17.	Kispalád-Hármashatár-tizsakóródi	Túr	35,425
TIKÖVÍZIG			
09.02	Tiszatarján-Rakamazi (csak részbe érinti a megyét)	Tisza	66,820
		Keleti-főcsatorna bal és jobbpart	4,755 + 4,725
ÉKÖVÍZIG			
08.04	Inérhát-Tokaji (csak részben)	Tisza bal part	46,775
08.05/l.	Zalkod-tizzacsermelyi (csak részben)	Tisza bal part	31,600

A nagyvízi meder területére vonatkozóan a 83/2014. (III. 14.) kormányrendelet rendelkezik a kezelési tervek elkészítéséről, melynek célja, hogy összehangolja a területen a különböző érdekeket, azaz

- csökkentse a lakosságot érintő árvízi kockázatot,
- erősítse a terület természetességét, táji szerepét,
- lehetőség szerint elégítsen ki társadalmi igényeket.



<p>Tervező: VÁROS-TERVEZŐK ÉRT. 1053 Budapest, Verecske Pál ut. 7.</p> <p>Munka megnevezése: SZABOLCS-SZATMÁR-BEREG MEGYE TERÜLETTRENDÉZÉSI TERVEJÉNEK MÓDOSÍTÁSA</p> <p>Munka státusza: ELŐKÉSZÍTŐ FÁZIS</p> <p>Térkép címe: ÁRVÉDELMI TERÉGI ELEMEI</p> <p>Lépték: 1:50 000</p> <p>Datum: 2019.</p>	<p>Jelmagyarázat</p> <ul style="list-style-type: none"> Vásárhelyi terv továbbfejlesztése keretében megvalósuló vízkárelhárítási célú szükségtározók területe (hatályos OT/T szerint) 10 millió m³-t meghaladó térfogattal tervezhető tározási lehetőség (hatályos MT/T szerint) 1 millió m³-t meghaladó és 10 millió m³-nél kisebb tározási lehetőség (hatályos MT/T szerint) Elsőrendű árvízvédelmi fővonal (hatályos OT/T szerint) Nagyvízi meder területe
--	--

A mederkezelési terv ezért a nagyvízi meder kezelésére, használatára, hasznosítására árvízvédelmi előírásokat állapít meg. A mederkezelési tervek léptékéből adódóan a településrendezési eszközök készítéséhez, módosításához, bármilyen fejlesztési kezdeményezéshez jól használhatók a mederkezelési tervek, melyeket célszerű lenne a településtervezők részére is hozzáférhetővé tenni annak érdekében, hogy a tervek közötti összhang biztosított legyen. A FETIVÍZIG információi szerint a következő szakaszokra készültek mederkezelési tervek:

Tisza mentén:

- Uszka-Tiszabecs-Államhatár – Vásárosnamény (Tisza-híd)
- Vásárosnamény (Tisza-híd) – Záhonyi közúti híd
- Záhonyi közúti híd – Tokaji közúti híd
- Túr-Palád: Garbolc-Kispalád – Tisza-torkolat

Szamos mentén:

- Csenger-Szamosbecs (államhatár) – Tisza-torkolat
- Kraszna: Ágerdő-Vállaj (államhatár) – Tisza-torkolat
- Lónyay-főcsatorna: Berkesz – Tisza-torkolat

A **szükség tározóknak, VTT tározóknak** jelentős szerepe van a kiemelt veszélyhelyzetek kezelésében, elhárításában, hiszen szelepként működve a gátakra nehezedő nyomás csökkenthető, illetve elkerülhető a töltésszakadás, vagy az árhullám töltésen történő átcsapása. A megyében időközben megépült a Beregi (2015), valamint a Szamos-Kraszna-közi (2014) árapasztó tározó. A Tisza-Szamosközi alsó (Nagyari tározó) és felső (Szatmárcseke) VTT tározó, valamint a Tisza-Túr(közi) VTT tározó megvalósítása előkészítés alatt áll. A megye legnyugatibb részén a tervezett Inérhádi VTT tározó területe érinti Tiszadob település közigazgatási területét, amely a közigazgatási

területét, amely a közigazgatási sajátosságok miatt a Tisza jobb partján helyezkedik el.

A MoTrT – a korábbi szabályozással ellentétben - nem építette be az országos tervbe a **Felső-Túri árapasztó** tározót, ezért a megyei területrendezés során szükséges a területét biztosítani. A hatályos megyei területrendezési tervbe beépítésre került a **Lónyai fióktározó**, melyet a Magyar-Ukrán komplex fejlesztési projekt keretében terveztek megvalósítani. A tározót még nem valósították meg.

Ezek a szükség tározók nem tekinthetők állandó tározóknak, „száraz” üzemből a **mezőgazdasági művelés tovább folytatható**. Ugyanakkor a tározók üzembe helyezése esetén kártalanításra



71. ábra: Részlet a hatályos MoTrT-ből

számíthatnak a tulajdonosok. Ezeknek a létesítményeknek nagy távon **akár a klímaváltozás negatív hatásainak ellensúlyozásában is jelentős szerepük lehet** hazánk vízháztartásának kiegyensúlyozása érdekében (állandó tározás).

Az előbbi kockázati térképek áttételesen jelzik a megye **belvíz veszélyeztetettségét is**, hiszen a megyében olyan alacsonyan fekvő területek is vannak, ahonnan **a lefolyás jóval nehezkesebb**, hosszabb csapadékos időszakot követően, vagy intenzívebb hóolvadás után mindig szükséges a belvízvédelmi szakaszokon a védekezés.

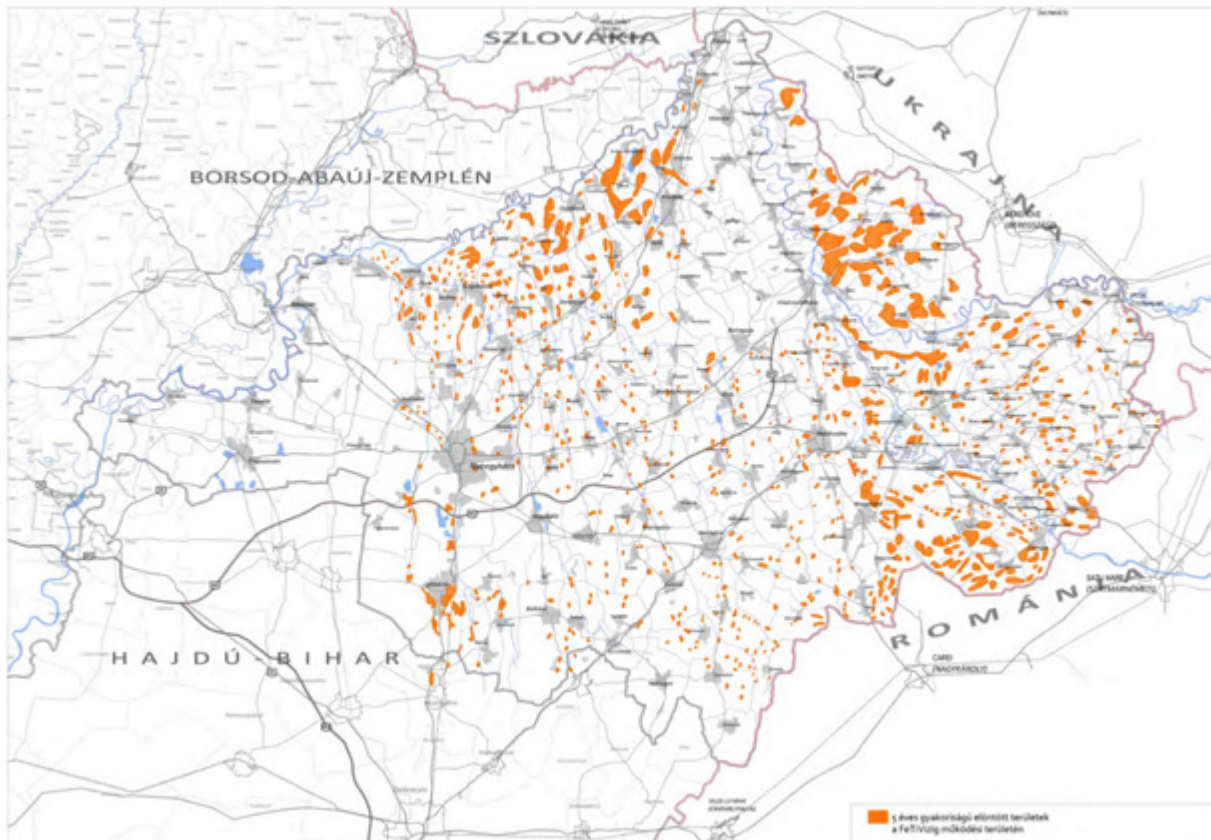
A megye területét több vízügyi igazgatóság működési területe is érinti, a legnagyobb a Felső-Tisza-Vidéki Vízügyi Igazgatóság, mely 12 belvízvédelmi szakaszt üzemeltet a megyét érintően: Érpatak-Simai-főfolyások

völgye, Kállai-főfolyás völgye, Máriapócsi-Bogdányi-Sényői főfolyások völgye, Vajai-főfolyás völgye, Beregi, Felső-szabolcs-alsó, Felső-szabolcs-középső, Felső-szabolcs-felső, Tisza-Túr közti, Tisza-Túr-Szamos közti, Szamos-Kraszna közti, Kraszna bal parti. Az Észak-Magyarországi Vízügyi Igazgatóság egy belvízvédelmi szakasza (Inérvári-tiszadobi), a Tiszántúli Vízügyi Igazgatóság két belvízvédelmi szakasza (Tiszai-felső, Alsó-Nyírvíz–Nagy-éri) érinti a megyét.

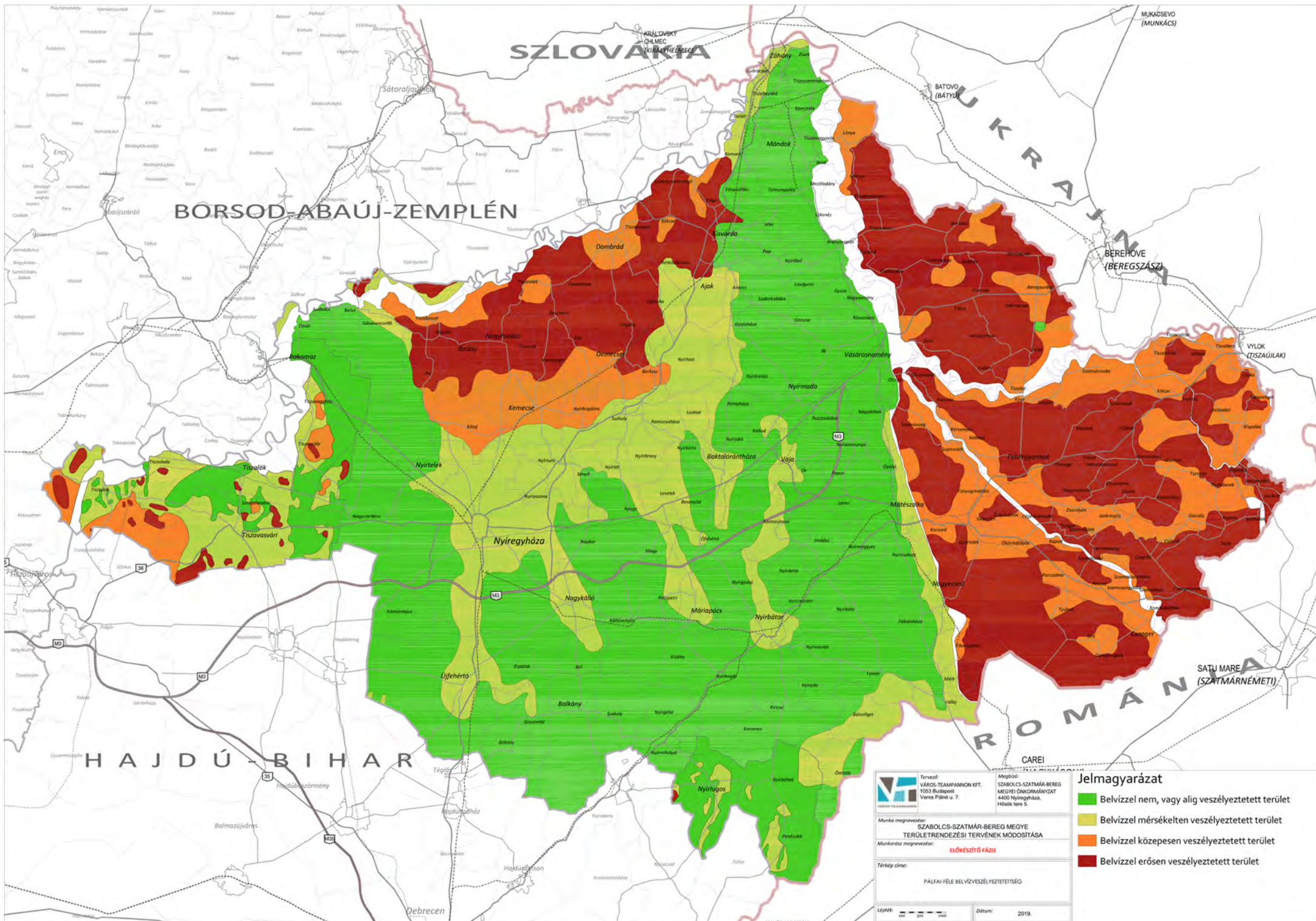
A hatályos területrendezési terv is meghatározza a **rendszeresen belvízjárta területeket**, melynek alapja a Pálfi féle térkép. A Pálfi féle térkép több természeti tényező figyelembe vételével készült és négy kategóriát különböztet meg:

Veszélyeztetettség kategória	Az elöntés relatív gyakorisága	Éves gyakoriság	Minősítés
I.	<0,05	legalább 20 évente	Belvízzel nem, vagy alig veszélyeztetett terület
II.	0,05-0,10	15-20 évente	Belvízzel mérsékelten veszélyeztetett terület
III.	0,11-0,20	5-15 évente	Belvízzel közepesen veszélyeztetett terület
IV.	>0,20	5 évnél gyakoribb	Belvízzel erősen veszélyeztetett terület

A FETIVÍZIG gyakorlati tapasztalata alapján határozta meg az 5 éves gyakoriságú elöntési területeket. Felmerülhet, hogy a rendszeresen belvízjárta területek lehatárolásánál ezt az adatszolgáltatást lenne célszerű alkalmazni, ugyanakkor a megyei területrendezéshez (és a megyét részben érintő vízügyi igazgatóságok részéről is) a Pálfi féle térképet adják meg adatszolgáltatásként, ezért országos szinten a szabályozás következetességét is figyelembe kell venni. A hatályos szabályozási terv a Pálfi fél veszélyeztetettség térkép IV. kategóriáját határolta le, hiszen ezeknek a területeknek a rendszeres elöntései okozhatnak rendszeresen visszatérő gondot a beépített területeken. A kiterjedtebb belvízveszélyes területek a Rétközben, a Szatmári- és a Beregi-síkon helyezkednek el. Ezekben a területeken csak az illetékes vízügyi hatóság hozzájárulásával lehet beépítésre szánt területet kijelölni.



72. ábra: 5 éves gyakoriságú belvíz elöntéses területek a FeTiVizig területén



Tervező:
VÁROS-TEAMPANNON KFT.
1033 Budapest
Veres Pálné u. 7.

Munka megnevezése:
SZABOLCS-SZATMÁR-BEREG MEGYE ÖNKORMÁNYZAT
TERÜLETRENDEZÉSI TERVÉNEK MÓDOSÍTÁSA

Munkakész megnevezése:
ELŐKÉSZÍTŐ FÁZIS

Térkép címe:
PÁLFAI-FÉLE BELVÍZVESZÉLYEZTETISÉG

Lépték: 1:50000
Dátum: 2019.

Jelmagyarázat

- Belvízzel nem, vagy alig veszélyeztetett terület
- Belvízzel mérsékeltesen veszélyeztetett terület
- Belvízzel közepesen veszélyeztetett terület
- Belvízzel erősen veszélyeztetett terület

A klímaváltozás kedvezőtlen hatásainak csökkentésére alkalmasak a belvíztározók, hiszen a többletvizek időszakos tárolása mellett a szárazabb időszakban a vízpótlásban lehet szerepük, ezzel valamilyen mértékben kiegyensúlyozva a rossz csapadékeloszlást. Megfelelő vízrendezéssel, belvízelvezető és vízpótló rendszerek működtetése mellett, az adottságokhoz illeszkedő **tájgazdálkodással**, a mikrodomborzatokban rejlő lehetőségekre alapozva, magasabb terméseredmények érhetőek el.

Az egyedülálló, 5 évenkénti előntéseket bemutató térkép éppen ezért hasznos információforrás a beépítések, valamint tájhasználat-, birtoktervezés, vízkészlet-gazdálkodás tervezése során. A megyében jelenleg 12 db állandó tározó van, melyekből optimális körülmények között 14 millió m³ vízmennyiséget lehet felhasználni öntözési, halászati, közjóléti célokra a kettős működésű csatornák felhasználásával. Ezek közül a jelentősebbeket, amelyek elérik az 1 millió m³ tározást, a megyei térségi szerkezeti terv is ábrázolja: Laskodi tározó, Orosi tározórendszer. Ennek a vízviszatartó rendszernek a fejlesztését lehetne biztosítani bizonyos rendszeresebben előntött területek tározóvá alakításával, hiszen a klímaváltozással elkerülhetetlenné válik a rendszeresebb és a több területet érintő öntözés. Ezek a vízjárta területek alkalmasak lehetnek a birtokok saját öntözési szükségletének bizonyos mértékű fedezésére is a magasabb rendű jogszabályokkal összhangban. Az Észak-Alföldi térséget kevésbé érinti hátrányosan a klímaváltozás, mint a déli részeket, de az aszályosság közepes, vagy mérsékelt intenzitással a megyében is jelen van.

3.10.2. Földtani kockázatok

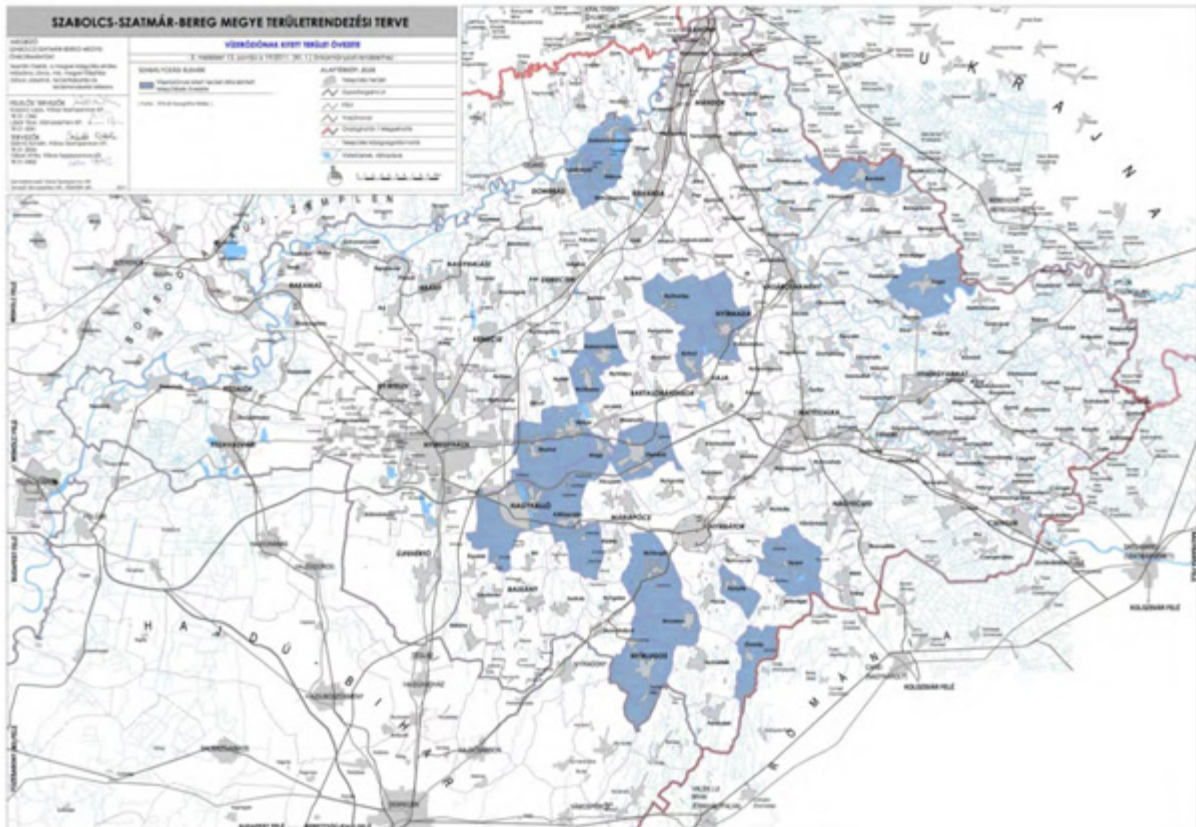
A földtani veszélyforrás kiemelt térségi és megyei területrendezési tervekben megállapított övezet, amelybe a lejtős tömegmozgásokkal, egyéb kedvezőtlen mérnökgeológiai adottságokkal és építésföldtani kockázatokkal jellemezhető területek, továbbá az emberi tevékenység hatására jelentkező vagy felerősödő kedvezőtlen földtani folyamatokkal és vízjárással összefüggő földtani veszélyek által érintett területek tartoznak. Az érintett területen új beépítésre szánt terület csak akkor jelölhető ki, ha ahhoz a bányafelügyelet hozzájárul. A szabályokat miniszteri rendelet határozza meg.

A Borsod-Abaúj-Zemplén Megyei Kormányhivatal Hatósági Főosztály Bányászati Osztályának véleménye és a Magyar Bányászati és Földtani Szolgálat digitálisan elérhető Országos Felszínmozgásos Katasztere alapján Szabolcs-Szatmár-Bereg megyében **nem található földtani veszélyforrás.**

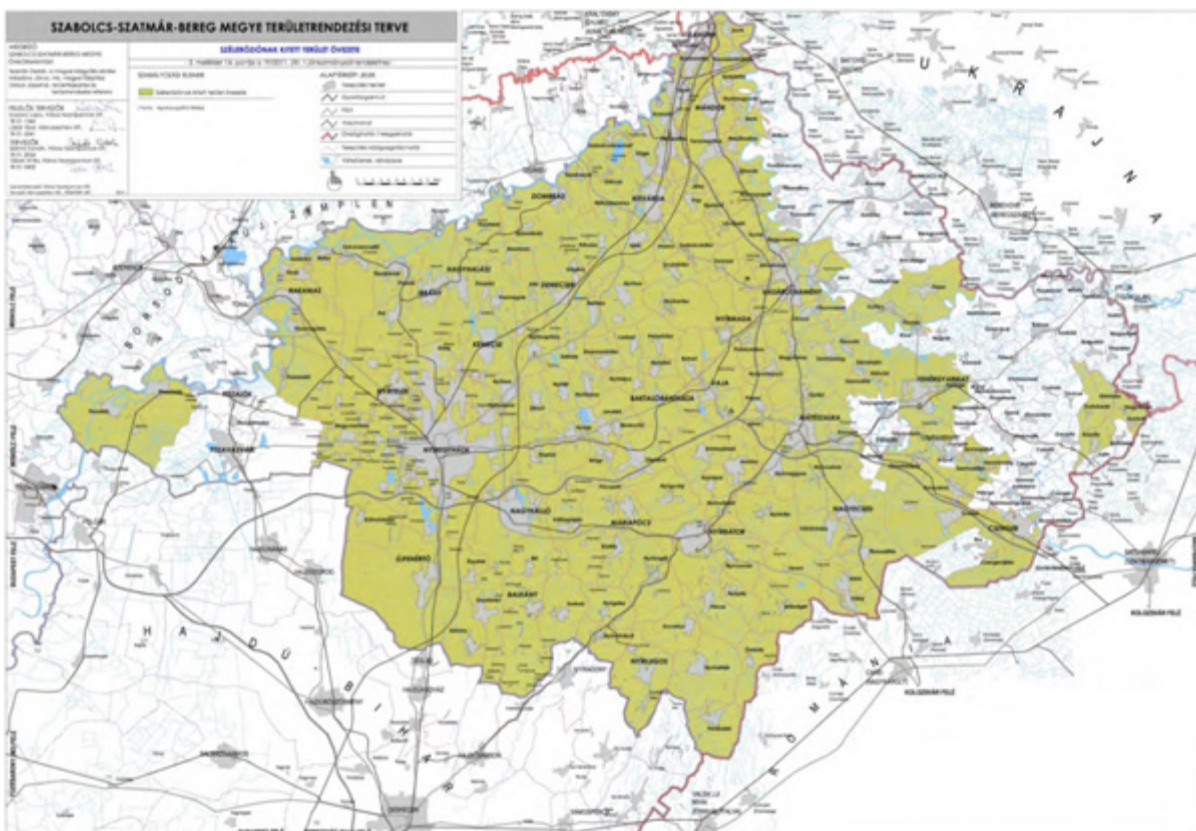
3.10.3. Egyéb kockázatok

A termékeny talajréteg védelme érdekében (és részben a levegő védelme érdekében) a 2011-es módosítás alapján készült megyei területrendezési terv tartalmazhatott **szélerózió** és **vízerózió** mérséklésével összefüggő övezeteket. Az **övezetek kijelölése** arra szolgált, hogy a településrendezési eszközökben olyan területhasználat kerüljön kijelölésre a leginkább veszélyeztetett területeken, mely **mérsékeli a szél- és vízerózió mértékét**. Ez az övezet az OTrT 2013 végi módosításával törlésre került. Ugyanakkor az eróziós károk mérséklésében továbbra is ki kell emelni a megfelelő tájhasználatot, helyes mezőgazdasági gyakorlatot (pl. mezővédő erdősávok, mezsgyék telepítése, szintvonalakkal párhuzamos talajművelés stb.).

A térképek alapján megállapítható, hogy a megye jelentős része szélerózióval veszélyeztetett **a homoktalajok magas aránya miatt**. A vízerózióval veszélyeztetett területek aránya kicsi, szórványos, elsősorban **a Kelet-Nyírségben fordulnak elő mérsékeltén vízerózió-veszélyes területek** a hullámos síkság következtében. A Beregben található Tarpai-Szőlőhegy és a Kaszonyi (Tipet)-hegy környezete, melyek még jelentősebb kiemelkedésnek tekinthetők. A településeket közigazgatás határosan kellett megjelölni az övezettel, mely kissé túlozza ennek a vízeróziós veszély jelentőségét.



73. ábra: Vízvesztésnek kitett terület által érintett települések övezete hatályos terv szerint



74. ábra: Szélvesztésnek kitett területek övezete hatályos terv szerint

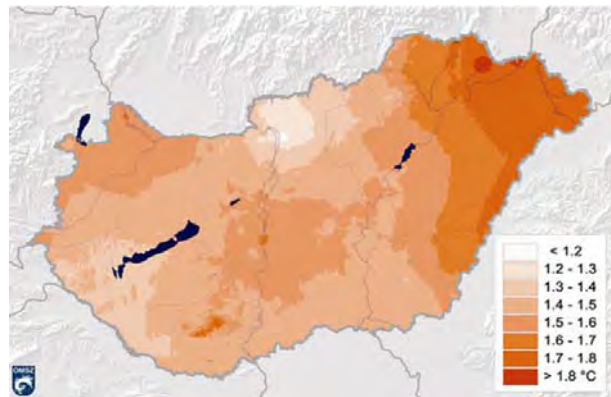
3.11. ÉGHAJLATVÁLTOZÁS TERÜLETI VONATKOZÁSAI

Szabolcs-Szatmár-Bereg Megye Klímastratégiáját a Szabolcs-Szatmár-Bereg Megyei Közgyűlés a 31/2018. (IV.19.) számú önkormányzati határozatával hagyta jóvá. A stratégia a Szabolcs-Szatmár-Bereg Megye Önkormányzata és az Integráció a Minőségi Fejlesztésért Alapítvány megbízásából a „Klímastratégia kidolgozása, éghajlat-változási platform létrehozása Szabolcs-Szatmár-Bereg megyében” című KEHOP-1.2.0-15-2016-00012 kódszámú projekt keretében készült.

A fejezetet az elfogadott Klímastratégia és a NATÉR felhasználásával készítettük el.

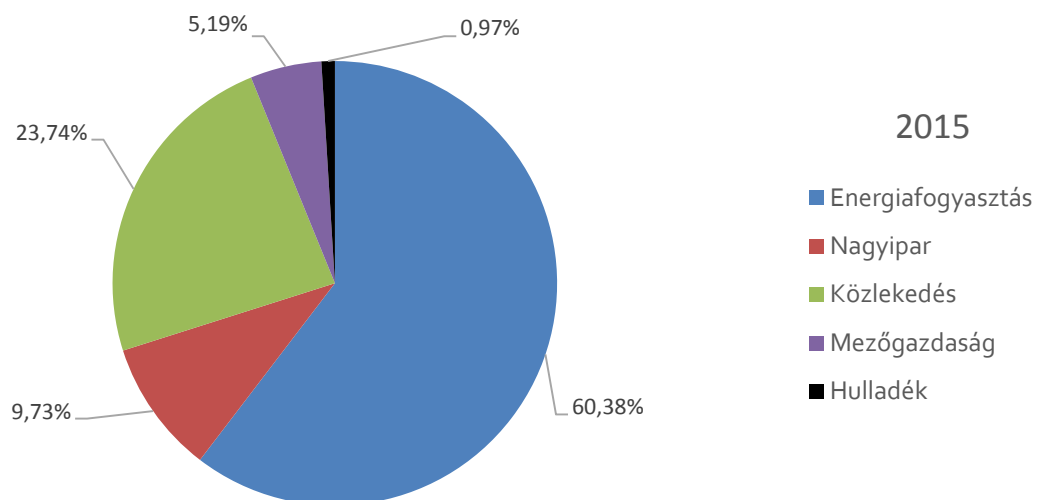
Szabolcs-Szatmár-Bereg Megye Klímastratégiájának megfogalmazott alapvető célja, hogy feltérképezze azokat a folyamatokat és azok hatásait, amelyek a klímaváltozás során az egyes ágazatokban bekövetkeznek, továbbá hogy olyan célokat és intézkedéseket fogalmazzon meg a megye más fejlesztési céljaival összhangban, amelyek alkalmasak a fellépő hatások kivédésére.

A klímaváltozás okozta negatív hatások a megyét az országos átlaghoz képest nagyobb mértékben érik. Az évi középhőmérséklet az ország ezen részében nőtt a legintenzívebben az elmúlt évtizedekben: az Országos Meteorológiai Szolgálat újabb kimutatásai alapján az 1980–2009 közötti 30 éves időszakban az évi középhőmérséklet 1,2-2 °C-al emelkedett, ezen belül 1,7-1,8 °C-os átlaghőmérséklet növekedés következett be. **Az előrejelzések szerint** a nyári napok száma (a napi maximum hőmérséklet 25 °C, vagy afölötti) a jövőben egyértelműen emelkedni fog, a forró napok száma pedig megduplázódhat. Az elkövetkező évtizedekben (2021–2050) a fagyos napok számának 30 %-os csökkenése valószínű.



75. ábra: Az évi középhőmérséklet változása az 1980–2009 közötti időszakban Magyarországon, (forrás: <http://www.met.hu/eghajlat/eghajlatvaltozas>)

A változások lassítása,- hosszú távon - megállítása érdekében **az üvegházhatású gázok (ÜHG) kibocsátásának csökkentésére van szükség.** 2015-ben a megyei ÜHG kibocsátás jelentős hányadát (mintegy 60 %) az energiafelhasználással kapcsolatos kibocsátás eredményezte, míg a teljes kibocsátott ÜHG mennyiség mintegy negyedéért a közlekedési szektor volt felelős (az egyéni közlekedés kibocsátása teszi ki közel 50%-át, a megyében 2010-2016 között több mint 20.000 db-bal nőtt a személygépkocsik száma). Jelentősnek mondható a nagyipari kibocsátás (10%), a mezőgazdaság azonban az össz mennyiségben belül nem jelentős (5%). A hulladékgazdálkodási szegmens alig 1 %-nyi mértékben járul hozzá az ÜHG kibocsátáshoz és csökkenő tendenciát mutat.



76. ábra: A Szabolcs-Szatmár-Bereg megyei ÜHG kibocsátás megoszlása kibocsátók szerint (2015)

6. táblázat: Kiemelt éghajlati problémakörök érintettsége Szabolcs-Szatmár-Bereg megyében (forrás: KBTSZ módszertani útmutató)

Kiemelt éghajlati problémakörök	Érintettség jellege	Érintettség megyei mértéke
Hőhullámok egészségügyi veszélyeztetettség	országos	kiemelt
Építmények viharok általi veszélyeztetettség	országos	kiemelt
Árvíz általi veszélyeztetettség	megyei	kiemelt
Belvíz általi veszélyeztetettség	megyei	kiemelt
Aszály veszélyeztetettség	megyei	kiemelt
Természeti értékek veszélyeztetettség	megyei	kiemelt
Erdőtűz veszélyeztetettség	megyei	átlagos
Villámárvíz általi veszélyeztetettség	megyei	alacsony
Ivóvízbázisok veszélyeztetettség	megyei	alacsony
Turizmus veszélyeztetettség	megyei	alacsony

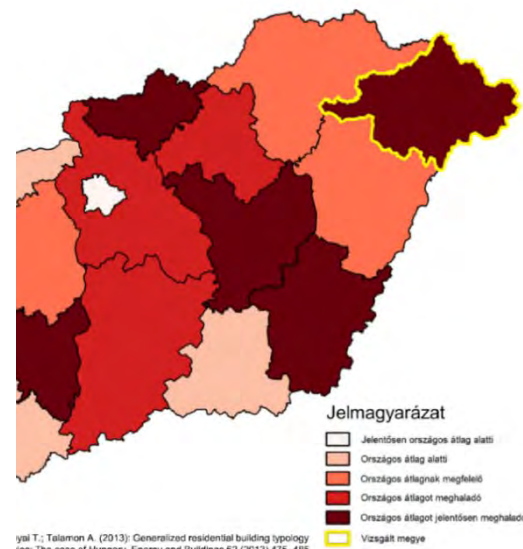
Szabolcs-Szatmár-Bereg megye lakóépületeinek viharok általi veszélyeztetettsége az országos átlagot mintegy 9 %-kal haladja meg. Ennek elsődleges oka a tanyás, aprófalvas településeken fellelhető nagyszámú elavult, 1945 előtt épült lakóépület. A városok épületállományára is jellemző a túlnyomó részt az 1990 előtt épült, sok esetben évtizedek óta felújítatlan családi ház.

A vályogból épült lakások a teljes lakásállomány 27 %-át adják ki 2011-ben (többségük az 1970-es évek előtt épült). A vályogházak különösen kitettek az ár- és belvízi eseményeknek, mivel a vályogtéglák a vízfelvétel során elveszítik állékonyságukat. Ezen épületek veszélyeztetettsége azonban tovább fokozódik, mivel a 20 - 30 mm-t elérő csapadékú napok száma növekedni fog, amit jelentős viharok, jégeső is kísérhet. A jégverés különösen nagy veszélyt jelent az elsősorban palával fedett épületek falára és tetőszerkezetére.

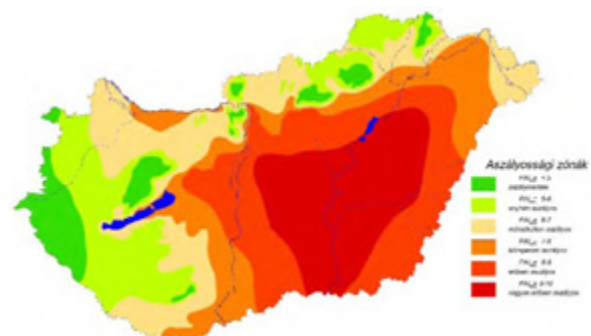
A megye területének keleti része a mérsékelt aszályos zónába, míg nyugati része a közepesen aszályos zónába tartozik. A nyírségi homoktalajok rossz vízgazdálkodási tulajdonságokkal rendelkeznek, ezért nem képesek a tartós vízhiány mérséklésére, kompenzálására, így ennek megfelelően az aszálynak való kitettség még jelentősebb.

Szabolcs-Szatmár-Bereg megye aszály általi veszélyeztetettsége kiemelt kategóriába sorolt mivel az éghajlatváltozás okozta aszály általi veszélyeztetettség a termelő ágazatok közül elsősorban a megye gazdasági életében jelentős mezőgazdasági szektort érinti.

A prognózis alapján tavaszi vetésű növények komoly terméscsökkenésével kell számolni a jövőben. A kukorica már ma is csökkenő arányt mutat.

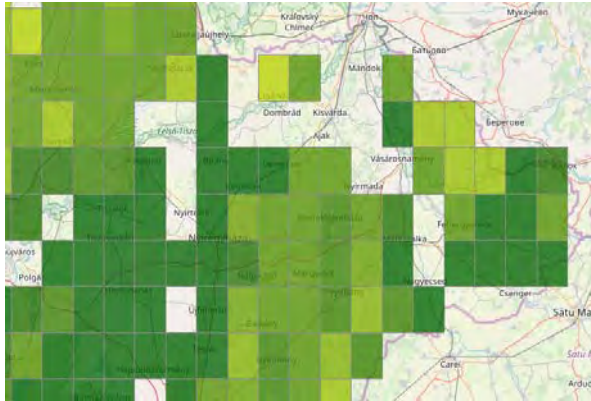


77. ábra: Szabolcs-Szatmár-Bereg megye lakóépületeinek viharok általi veszélyeztetettsége

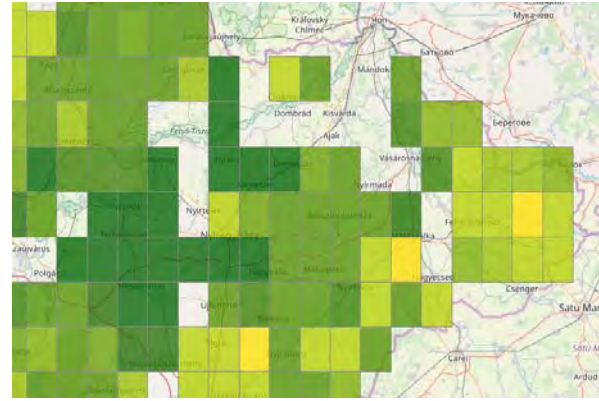


78. ábra: Magyarország aszályossági térképe (forrás: Dr. Pálfi Imre: Aszályos évek az Alföldön 1931-2010 között)

A klíma-érzékeny természetes élőhelyek sérülékenysége az MTA Ökológiai Kutatóközpont és Botanikai Intézet 2 típusú modellt dolgozott ki (Aladin, RegCM), mely során a **leginkább klíma-érzékenyek minősülő 12 élőhely-típus alkalmazkodóképességét modellezték**. A megyében a fűzláp, gyertyános-tölgyes, úszóláp, tőzeges nádas és télisásos társulások alkalmazkodó-képessége jó, a löszgyep, kötött talajú sztyeprét, padkás szikések, szikes tavak iszap- és vakszik társulások alkalmazkodó-képessége gyengébb, az alföldi zárt kocsányos tölgyes társulás alkalmazkodó-képessége picit gyengébb (NATÉR).



79. ábra: Klíma-érzékeny természetes élőhelyek együttes sérülékenysége 2021-2050-ben az Aladin modell szerint (forrás: NATÉR)

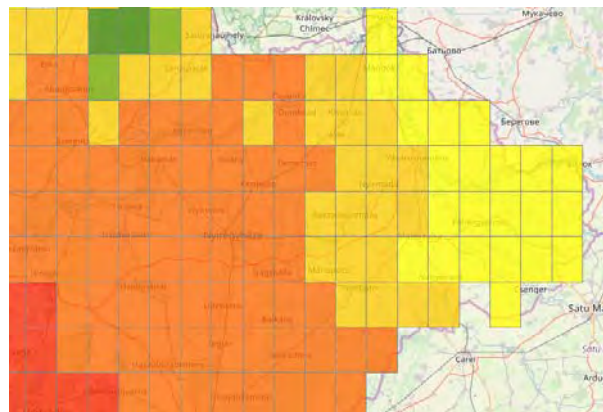


80. ábra: Klíma-érzékeny természetes élőhelyek együttes sérülékenysége 2021-2050-ben a RegCM modell szerint (forrás: NATÉR)

A klíma-érzékeny természetes élőhelyek együttes sérülékenysége alapján a RegCM modell kedvezőtlenebb eredményt hozott, azonban a két modell alapján összességében Szabolcs-Szatmár-Bereg megye az ország kevésbé veszélyeztetett területéhez tartozik. Ennek oka, hogy az éghajlatváltozás várható hatása jellemzően a klíma-érzékeny erdőkre kritikus, „míg a többi (egyben fátlan) klímaérzékeny élőhely legalább részben profitálni látszik az éghajlatváltozástól. A vizes élőhelyeknél ez a megnövekedett téli csapadék eredménye lehet. A löszsztyepekre és az egyéves szikes vegetációra kedvező hatás prognosztizálható, hiszen a szikes talajok jellemzően száraz és meleg éghajlaton alakulnak ki, amerre a forgatókönyvek szerint a hazai klíma is halad”.

Az erdők sérülékenységéből következően (az erdő sérülékenységi indikátor szerint kiterjedt a megyében az igen erősen, az erősen és a közepesen sérülékeny erdő) a megye területein a természetes erdőtársulások klímaosztály változása várható:

- gyertyános-tölgyesből cseres (sárga),
- gyertyános-tölgyesből erdősztyepp (sötét sárga),
- cseres-tölgyesből erdősztyepp (narancssárga),
- erdősztyepp marad (piros).



81. ábra: Erdészeti klímaosztály változás 2021-2050 és 2071-2100 között a RegCM scenárió alapján (forrás: NATÉR)

A megye gazdasági szerkezetében az agrártermelés lényegesen nagyobb jelentőséggel bír, mint országosan. A mezőgazdaságilag hasznosított terület a megye összes területének közel 60 %-a, melyből 263 000 ha a szántóterület, 30 000 ha gyümölcsös, és több mint 60 000 ha gyepterület jelenti a fő művelési ágakat. Korábban a Nyírség déli és középső részének a fő gabonája a rozs, a Szatmári-síkságé a búza volt. Ma a megye első számú gabonája a kukorica (mérsékelten negatív változás várható a tavaszi vetésű növények esetében), melynek termesztése a sertésenyésztéssel szoros összefüggésben van. A kukoricatermesztés meghatározó területe a Nyíri-mezőség (Tiszadada, Tiszadob, Tiszaeszlár, Tiszalök, Tiszanagyfalu, Tiszavasvári települések térsége). A tavaszi vetésű napraforgó termőterülete ugyancsak meghatározó Szabolcs-Szatmár-Bereg megyében (egyik legrégebbi és legfontosabb termőterület).

A **gyümölcsültetvények** több mint 60 %-át az alma teszi ki, de jelentős a meggy, szilva és a dió részaránya is (részleteket lásd. 8.1.1. *Agrárágazat* c. fejezetben).

A szántóföldön termesztett növények termésátlagai kismértékben elmaradnak az országos átlagtól, de a termőhelyi adottságok figyelembevételével megfelelő színvonalúnak tekinthetők. A legfontosabb gyümölcsültetvények termésátlagai ugyancsak némiképp elmaradnak az országos átlagoktól, melynek oka, hogy az ültetvények elöregedése évről-évre fokozódik. (A gyümölcsstermesztésre vonatkozóan a NATÉR egyelőre nem tartalmaz prognosztizációkat.)

A megyei helyzetelemzésből kiindulóan megfogalmazásra került Szabolcs-Szatmár-Bereg Megye klímavédelmi jövőképe:

"2030-ban Szabolcs-Szatmár-Bereg megye a klímaváltozás hatásaihoz alkalmazkodni tudó, természeti értékekben gazdag terület, ahol biztonságos élni és gazdálkodni."

A klímastratégia célrendszerében szereplő célkitűzéseknek az alábbi területrendezési vonatkozásai vannak:

- a közlekedésből származó CO₂ kibocsátás csökkentése (városiasodás szerepe, mikrotérségi központok, elérhetőség javítása),
- erdőszültség arányának növelése – CO₂ elnyelés fokozása (erdőterületek tervezése és erdők telepítése, védelmi rendeltetésű erdők arányának növelése),
- megújuló energiaforrások arányának növelése a megyei energiaszerkezetben (telepítésüket elősegítő rendelkezések),
- ár- és belvízvédelmi rendszer fenntartása és fejlesztése, helyi vízkárok elleni sérülékenység csökkentése (VVT tározók, nagyvízi meder övezetei, rugalmas lehetőségek biztosítása vízgazdálkodási projektek megvalósításához a településrendezési eszközökben),
- a mezőgazdasági termelés biztonságát fokozó öntözési rendszerek komplex kiépítése (rugalmas lehetőségek biztosítása vízgazdálkodási projektek megvalósításához a településrendezési eszközökben),
- települések zöldfelületeinek növelése (településszerkezeti terv készítésére vonatkozó előírások).
- a megye agráriumának alapját képező értékek megóvása (településszerkezeti terv készítésére vonatkozó előírások, pl. mezővédő erdősávok létesítésére, erózió - defláció csökkentésére, vízpótlás megvalósítására).

4. A TÉRSÉGI TERÜLETFELHASZNÁLÁS VIZSGÁLATA A TÉRSÉGI TERÜLETFELHASZNÁLÁSI KATEGÓRIÁK FIGYELEMBEVÉTELÉVEL

4.1. TELEPÜLÉSRENDSZER

4.1.1. A települések száma, jogállása, statisztikai besorolása

Szabolcs-Szatmár-Bereg megyében a Magyar Köztársaság Helységnévkönyve szerint 2017. január 1-én a települések száma 229. A rendszerváltás után 3 új település jött létre a megyén belül: Varsánygyüreből 1991-ben két új település: Gyüre és Nagyvarsány jött létre, míg Szorgalmatos 2002-ben elvált Tiszavasváritól.

7. táblázat: *Települések száma, jogállása, nagysága, 2008. január 1.*

(forrás: Magyarország helységnévkönyve, 2017. január 1. (2008. január 1.))

Települések jogállása (2017)	Település-földrajzi kategóriák	Népességekategóriák	Települések száma 2017)	
megyei jogú város (1)	Nagyváros	100 ezer főnél népesebb	1	
Városi jogállású települések (27)	Kisváros	Középváros	–	
		10-19,9 ezer lakosú kisváros	5 (2008-ban 6)	
		5-9,9 ezer lakosú kisváros	9	
		3-4,9 ezer lakosú kisváros	11 (2008-ban 7*)	
Nagyközség (16)	Kisváros	3 ezer főnél kevesebb lakosú városok	2	
		Nagyfalvak	5 ezer-10 ezer lakosú nagyközség	–
		Középfalvak	4 ezer főnél népesebb nagyközség	– (2008-ban 1)
			2-4 ezer lakosú nagyközség	12 (2008-ban 13)
1-2 ezer lakosú nagyközség	4			
Község (185)	Középfalvak	Nagyfalvak	5000 főnél népesebb községek	–
		Középfalvak	1000-4999 lakosú községek	91 (2008-ban 88)
		Kisfalvak	999-500 lakosú községek	60 (2008-ban 61)
		Aprófalvak	500 főnél kevesebb lakosú községek	34 (2008-ban 37)

* A nagy növekedés forrása egyrészt a várossá nyilvánítások, másrészt a kisvárosok népességcsökkenése 2017. január 1-i adat szerint a megyében 28 városi jogállású település volt, 2008. január 1. óta számuk hárommal nőtt. Nyíregyháza az egyetlen megyei jogú város. Utolsóként, 2013-ban, a 3700 lakosú Ajak, 2009-ben Nyírmada (4800 lakos) és Vaja (3600 lakos) lett város, további 15 település a rendszerváltás után kapott városi rangot. A megye 201 községéből 16 nagyközség, közülük a legnépesebb a 3500 lakosú Kállósemjén.

4.1.2. Városhálózat

Városodás

A megyében ma már közel minden nyolcadik település város. A területszervezésről szóló 321/2012. (XI. 16.) Kormányrendelet 2015-ben jelentős szigorítást vezetett be. Ha ez a jogszabály tartósan érvényesül, akkor további várossá nyilvánításra a megyében hosszú ideig nem lesz esély. A szigorítást követően a várossá válás (részben „puha”) elbírálási kritériumai a népességszámra, a fejlettségre és a térségi szerepre irányulnak. Az elbírálás az alábbi indikátorok alapján történik:

- a KSH által a kezdeményezés elbírálásának évében nyilvántartott legfrissebb hivatalos adat szerinti népesség meghaladja a 10 000 főt és az azt megelőző öt évben folyamatosan növekedett;

- a kezdeményezések értékelése során **térségi szerepet** betöltőnek kell tekinteni azt a községet, amely esetén a községben **dolgozók legalább 20%-a más településről jár be dolgozni**;
- ha a helyi önkormányzat bevezetett ilyen adónemet – az elbírálást megelőző évben a **helyi önkormányzat bevételeinek legalább 20%-a helyi iparüzési adóból folyt be**;
- a településen a csatornázottsági arány minimum 60%-os;
- a kormányrendelet mellékletében meghatározott mutatók alapján számított **várossá nyilvánítási komplex mutatószám eléri a tárgyévre vonatkozó városi átlagot** (a melléklet 7 szempontot – népesség, népmozgalom; oktatás, iskolázottság; egészségügy; lakás; infrastruktúra; gazdaság – vizsgál, összesen 22 paraméter alapján. Ezek a fenti kritériumokat is magukban foglalják),
- a belterületi szilárdburkolatú utak aránya legalább 90%-os,
- rendelkezik alapfokú és **középfokú nevelési-oktatási intézménnyel**

A fenti kritériumrendszer alapján ugyan a jelenlegi városhálózat felülvizsgálatára nincsen mód, de a területrendezési szempontú differenciálás objektivitását a fentiek közül hozzáférhető adatok figyelembe vétele erősítheti.

Városhálózat

Szabolcs-Szatmár-Bereg megye városhálózata, hasonlóan az ország egészéhez, meglehetősen kiegyensúlyozatlan. Egyetlen nagyvárosa a **megyeszékhely Nyíregyháza, közel 120 ezer lakosú, népessége folyamatosan növekszik.**

Dinamikus városodás jellemezte az elmúlt évtizedekben a **4-es főút térségét**. Az ezredfordulót követően itt a városok száma megduplázódott, Nyíregyháza és Kisvárdá közötti 40 km-en három új város keletkezett. **A Nyíregyháza-Debrecen közötti kevesebb, mint 50 km hosszú urbanizációs folyosóban növekszik a népesség és koncentrálódik a tőke.** A térség sajátos fejlődéséből adódóan (lásd hajdúvárosok) **a térségben 420-430 lakos koncentrálódik, Szabolcs-Szatmár-Bereg és Hajdú-Bihar megyék népességének közel 40 %-a (a területük 3-5%-án).**

Az urbanizációs folyosó (túl) súlyát a **megyeszékhely körül 35-55 km távolságra lévő kisváros-gyűrű** hivatott ellensúlyozni: **Kisvárdá+Ajak** (együtt 20 ezer lakos), Vásárosnamény (8,7 ezer lakos), **Mátészalka** (16,5 ezer lakos), **Nyírbátor** (12 ezer lakos). A gyűrű városai egymástól 20-24 km-re találhatók. E kisvárosok a körülöttük szaporodó számú „mikrovárosokkal” együtt sem képesek a megye periferiáján megfelelő munkaerőpiacot, intézményi ellátást, szolgáltatási színvonalat biztosítani. Erre utal e kisvárosok és térségük tartós népességcsökkenése a Nyíregyháza-Debrecen zónában növekvő népességkoncentrációval szemben. A határmenti beköltözések (elsősorban Kárpátaljáról) okozta népességnövekedés a törpefalvakban feltételezésünk szerint átmeneti jellegű, a beköltözők, amint tehetik, továbbköltöznek Budapest, Nyugat-Magyarország, Nyugat-Európa irányába.

E kisváros gyűrű városai közül **Kisvárdá és Mátészalka térszervező szerepe kiterjed a szomszédos járásokra** is. Kisvárdáé elsősorban a Záhonyi járásra, másodsorban a Vásárosnaményi és a Kemecsei járások Kisvárdához közelebbi peremterületeire. Mátészalkáé a Csengeri, a Fehérgyarmati járás területeire, továbbá a Baktalórántházai, a Vásárosnaményi és a Nyírbátori járások Mátészalkához közeli peremterületeire.

Gyorsforgalmi kapcsolata révén (itt halad át Munkács és Beregszász Budapest irányú forgalma) **a város méreténél erősebb Vásárosnamény térszervező szerepe**, amit jól mutat, hogy a város népessége 2011 óta növekszik (előtte csökkent).

A nem megfelelően koordinált városodás eredménye, hogy a megye **M3-tól északra fekvő 29 ezer hektáros területén 17 város** közül mindössze 5 – Nyíregyháza, Tiszavasvári, Kisvárdá, Záhony és Vásárosnamény – volt már város a rendszerváltás (1990) előtt. Különösen a 4-es főút mentén és attól nyugatra alakult ki nagy várossűrűség. **Az M3-tól délre lévő 30 ezer hektáros, tehát valamivel nagyobb területen 11 város van**, melyből 4 – Nagykálló, Nyírbátor, Mátészalka, Fehérgyarmat bír jelentősebb városi múlttal. A Záhony-Vásárosnamény-Csenger vonaltól keletre a megye kifejezetten városhiányos, ezen azonban újabb várossá

nyilvánítások nem segítenének. E kisvárosok, közeli nagyobb városok híján ma méretüknél jelentősebb térszervező szerepet töltenek be, de térségükben nincsenek további olyan települések, amelyek hasonló szerepet fel tudnának vállalni. Nagy szükség lenne elsősorban a határon túli, **100 ezer főnél népesebb Szatmárnémetivel**, másodsorban **Munkáccsal, Beregszásszal** való infrastrukturális, gazdasági, intézményi kapcsolatok erősítésére, a gazdasági, munkaerőpiaci, szakképzési együttműködések erősítésére, ösztönzésére.

A megye nyugati peremén lényegében folytatódik a keleti kisváros-gyűrű Újfehértóval, a Hajdú-Bihar megyei Hajdúdoroggal és Hajdúnánással, Tiszavasvárral, Tiszalökkel, és a Tokaj-Rakamaz várossal. A **39-es főút megépülése valamelyest erősítheti e városok térszervező szerepét**, ennek azonban az egymás közötti koordináció, együttműködés, közös fejlesztési tevékenység is feltétele lenne.

Az **M3-as gyorsforgalmi út fejlesztő hatását a megyében jelenleg még csak Nyíregyháza, jóval kisebb mértékben pedig Vásárosnamény fölözi le**. Más városok vonatkozásában fejlesztő hatás érvényesülése (még) nem mutatható ki.

4.1.3. A településnagyság szerinti települési térség típusok

A népességnagyság szerinti különböző településtípusok jól követhető térbeli mintázatot mutatnak: a **kis- és aprófalvak a Tisza-Szamos vonal mentén illetve attól keletre** (Fehérgyarmati, Vásárosnaményi, Csengeri kistérségek), míg a nagyobb települések ettől a vonaltól nyugatra helyezkednek el.

8. táblázat: Településnagyság járásonként, települések népessége alapján, 2017. jan.1. (forrás: KSH Helységnévkönyv 2017.)

Településnagyság népesség szerint (fő)	Kis- és aprófalvak		Középfalvak, kisvárosok		Nagyfalvak, kisvárosok		Közép- és nagyváros	Járás települései összesen	Ebből város	
	-499	500-999	1000- 1999	2000- 4999	5000- 9999	10 000- 19 999	20 000-			
Járás	Települések száma									
Csengeri	3	4	2	2	-	-	-	11	1	
Fehérgyarmati	19	23	6	1	1	-	-	50	1	
Vásárosnaményi	3	13	8	3	1	-	-	28	2	
Záhonyi	2	2	4	3	-	-	-	11	2	
Kisvárdai	1	4	10	7	-	1	-	22	3	
Ibrányi	-	1	3	2	2	-	-	8	2	
Tiszavasvári	-	-	1	3	1	1	-	6	2	
Kemecsei	1	1	6	3	-	-	-	11	2	
Mátészalkai	4	2	8	10	1	1	-	26	3	
Baktalórántházai	-	5	4	3	-	-	-	12	1	
Nyírbátori	1	4	8	6	-	1	-	20	3	
Nyíregyházai	1	-	6	5	1	1	1	15	4	
Nagykállói	-	-	3	3	2	-	-	8	2	
Megye összesen	2017. jan 1.	35	59	69	51	9	5	1	229	28
	2007. dec.31.	37	61	60	55	9	6	1	229	25

Tekintettel arra, hogy a 2009-ben lezárult vizsgálatban szereplő kistérségek és a jelenlegi járások határai jelentősen eltérnek egymástól, összehasonlító elemzést csak a megye egészére tudunk bemutatni. Ebből megállapítható, hogy az **1000 lakosúnál kisebb települések száma és a 2000 főnél népesebb települések száma is kismértékben csökkent**. Mindkét változás az 1000-2000 lakosú települések számát szaporította. Az 1000 lakosúnál kisebb települések száma azonban még mindig nagyon nagy, a települések 41%-a ebbe a csoportba tartozik.

A kis- és aprófalvak nagy része a Fehérgyarmati járás területén található: itt az 50 településből 42-ben élnek 1000-nél kevesebben. A Vásárosnaményi járásban a 28 településből 16, a Csengeriben 11-ből 7 település. A kis- és aprófalvak több mint 2/3-a található e három járásban. A többi járásban az ilyen települések csekély arányban fordulnak elő és szórta helyezkednek el.

Viszonylag **jelentős számban vannak 2-5 ezer és 5-10 ezer lakosú települések** (községek és kisvárosok) a megyében, ezek a települések negyedét teszik ki. E települések jórészt a **megye középső zónájában** (nyírségi települési sajátosság, nagyobb városok körüli szuburbanizációs zóna), a **4-es főút Nyíregyháza és Záhony közötti szakaszán** (főút népességkoncentráló hatása), illetőleg a **megyét Borsod-Abaúj-Zemplén megyétől elválasztó Tisza szakasz mentén** koncentrálódnak (magasabban fekvő térszínek kihasználása) - térben markánsan elkülönülve az aprófalvas térségtől. Ez az a településméret, amely még elég kicsi ahhoz, hogy „mindenki ismerjen mindenkit”, ugyanakkor fenn lehet tartani az alapvető intézményeket és szolgáltatásokat. Közülük sok néhány településből álló mikrotérség központjaként is funkcionál (lásd városi rangot szerzett települések).

4.1.4. KÖZPONTI BELTERÜLETEN KÍVÜLI TELEPÜLÉSRÉSZEK

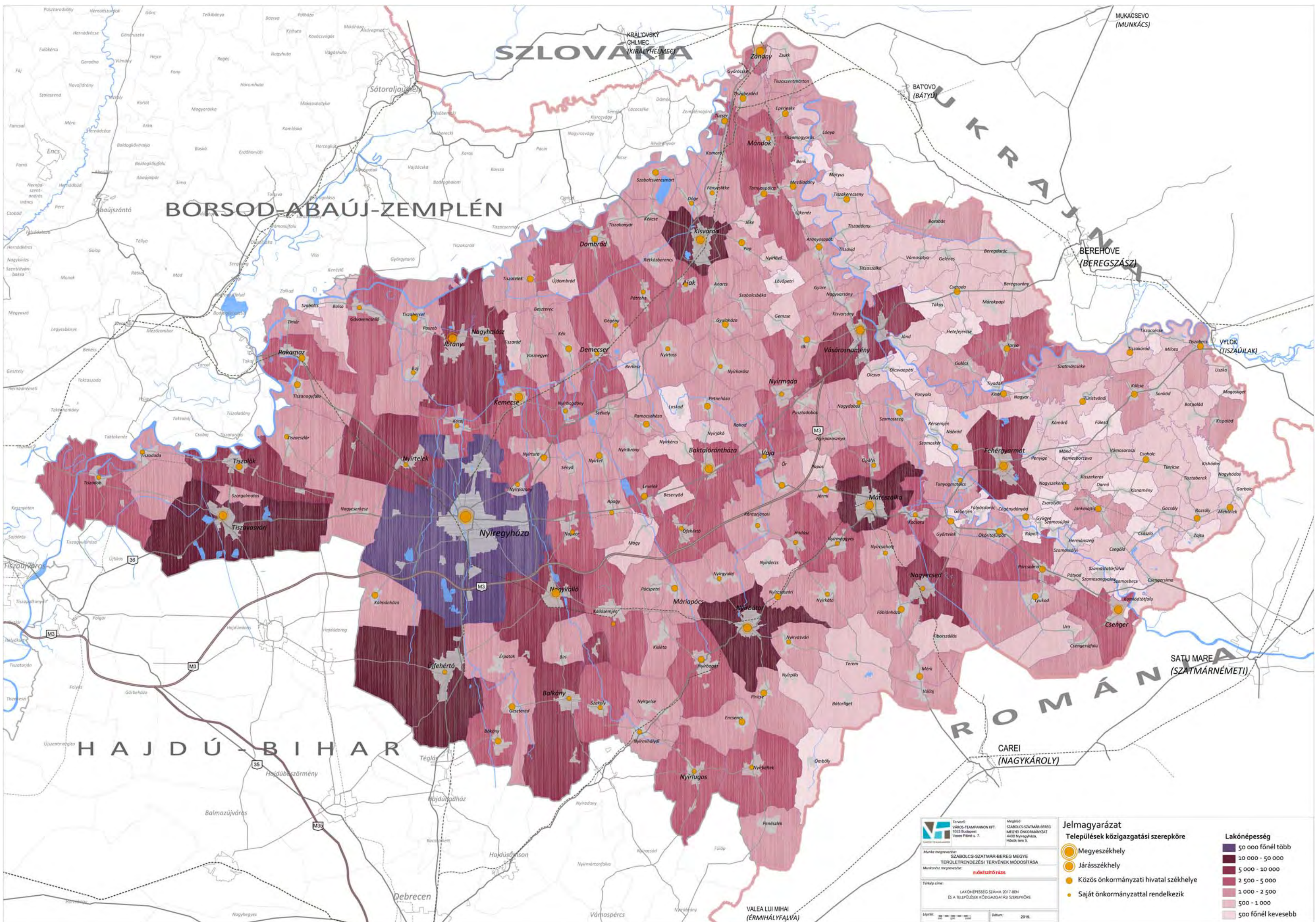
A központi belterületen kívüli településrészekről csak népszámlálási adatok állnak rendelkezésre, az utolsó adatfelvétel 2011-ben történt. A megye nem ismert, mint tipikus tanyástérség, mindazonáltal **2011-ben csaknem 50 ezer lakos, a népesség közel 9%-a 440 központi belterületen kívüli településrészen élt**. Közülük 400 ilyen településrész külterületi lakott helyként van nyilvántartva, itt 20 ezren élnek, a maradék 40 településrész ún. egyéb belterület, ahol viszont mintegy 30 ezren laknak. Az önálló ingatlanok helyrajzi számozásáról és az alrészletek megjelöléséről szóló 44/2006. (VI. 13.) FVM rendelet definíciója szerint:

„különálló (a KSH fogalomhasználata szerint egyéb) belterület: a közigazgatási egység központi belterületével földrajzilag össze nem függő belterület.” Különálló (egyéb) belterület csak a helységek egy részében található, de van olyan helység is, amelynek több egyéb belterülete van.” Belterületen 1 hektárnál kisebb földterület kivett területnek számít, ugyanakkor külterületen is lehet építeni, ha a helyi építési szabályzat ezt lehetővé teszi. Építési jogi szempontból tehát nincsen különbség. Az egyéb belterület és a külterületi lakott hely közötti különbség az önkormányzatokat terhelő kötelezettségekben van.

Legtöbb és legnagyobb népességű „egyéb belterület” Nyíregyháza közigazgatási területén található, itt 9 településrészen közel 21 ezren laknak, közöttük 310-től 7300 lakosúig meglehetősen nagy a szórás népességszám tekintetében. A város területén ugyanakkor további 58 külterületi lakott helyen 8700-an élnek. A legnagyobbak népessége megközelíti az 1800 főt, míg a legkisebbekben csak néhányan élnek.

Nyíregyházához képest az egyéb belterületek településenkénti száma csekély. Vásárosnamény 3 ilyen településrészen 1726 fő él, de a többség az 1500 lakosú Gergelyugornya területén, amely egykor külön község volt. Tiszalök 4 településrészén 810 fő, Ibrány 3 egyéb belterületi településrészen 380 fő, További 23 településen 1-2 ilyen egyéb belterület található, népességük néhány lakos és közel 700 lakos között szóródik. Ezek többsége a megye nyugati felében található.

Területrendezési szempontból az egyéb belterület - külterület besorolásnak nincs különösebb jelentősége, ezért a továbbiakban a központi belterületen kívüli településrészeket együtt vizsgáljuk.



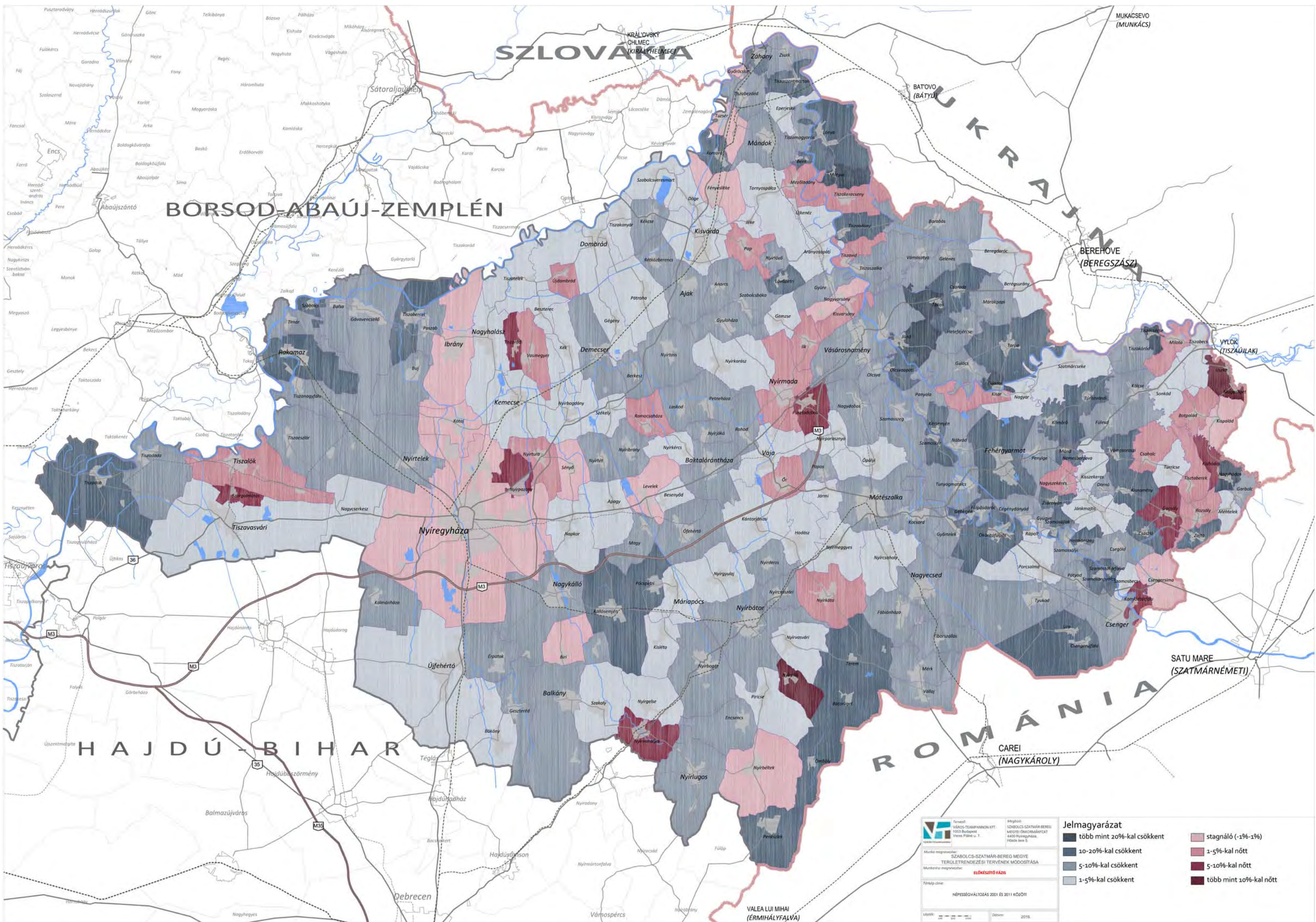
Tervező: VÁROS-TERVEZŐKFT. 1053 Budapest, Vesséi Pál ut. 7.
 Megbízó: SZABOLCS-SZATMÁR-BEREG MEGYE ÖNKORMÁNYZATA 4400 Nyíregyháza, Hóhát utca 5.
 Munka megnevezése: SZABOLCS-SZATMÁR-BEREG MEGYE TERÜLETRENDEZÉSI TERVÉNEK MÓDOSÍTÁSA
 Munkaterv megnevezése: **ELŐKÉSZÍTŐ FÁZIS**
 Tervező címe: LAKÓNÉPÉSSÉG SZÁMA 2017-BEN ÉS A TELEPÜLÉSEK KÖZIGAZGATÁSI SZERPKÖRE
 Lépték: 1:50 000 Datum: 2019.

Jelmagyarázat

● Megyeszékhely
 ● Járasszékhely
 ● Közös önkormányzati hivatal székhelye
 ● Saját önkormányzattal rendelkezik

Lakónépesség

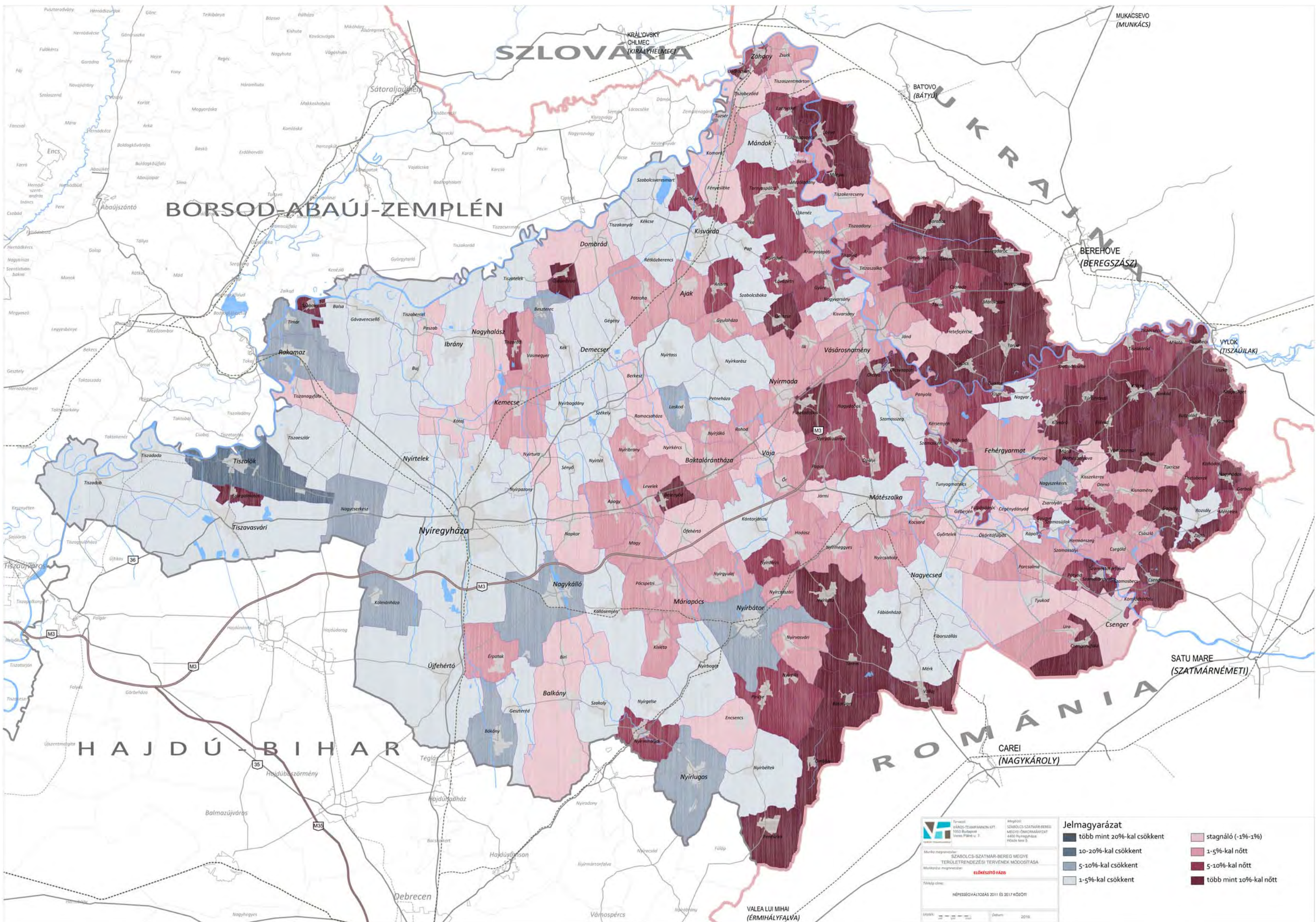
- 50 000 főnél több
- 10 000 - 50 000
- 5 000 - 10 000
- 2 500 - 5 000
- 1 000 - 2 500
- 500 - 1 000
- 500 főnél kevesebb




 Terület: VÁROSI-TIAMANNON EFT. 1003 Budapest, Vasmű Pálya u. 7.
 Meghívó: SZABOLCS-SZATMÁR-BEREG MEGYE ÖNKORMÉNYZET 4400 Nyíregyháza, Hóhida tere 5.
 Alkalmazott: SZABOLCS-SZATMÁR-BEREG MEGYE TERÜLETTREJÁRÁSI TERVEK MÓDOSÍTÁSA
 Munkatárs: ELŐKÉSZÍTŐ NÉV
 Tervező cég: NÉPESÉGVÁLTOZÁS 2001 ÉS 2011 KÖZÖTT
 Látvány: 1:100 000 Datum: 2015.

Jelmagyarázat

 több mint 20%-kal csökkent	 stagnáló (-1%-1%)
 10-20%-kal csökkent	 1-5%-kal nőtt
 5-10%-kal csökkent	 5-10%-kal nőtt
 1-5%-kal csökkent	 több mint 10%-kal nőtt











 Tervező: SZABOLCS-SZATMÁR-BEREG MEGYEI ÖNKORMÁNYZAT
 4400 Nyíregyháza, Vasmű Pánsz. 7.
 Mélyítő: SZABOLCS-SZATMÁR-BEREG MEGYEI ÖNKORMÁNYZAT
 4400 Nyíregyháza, Hóhéja tere 9.

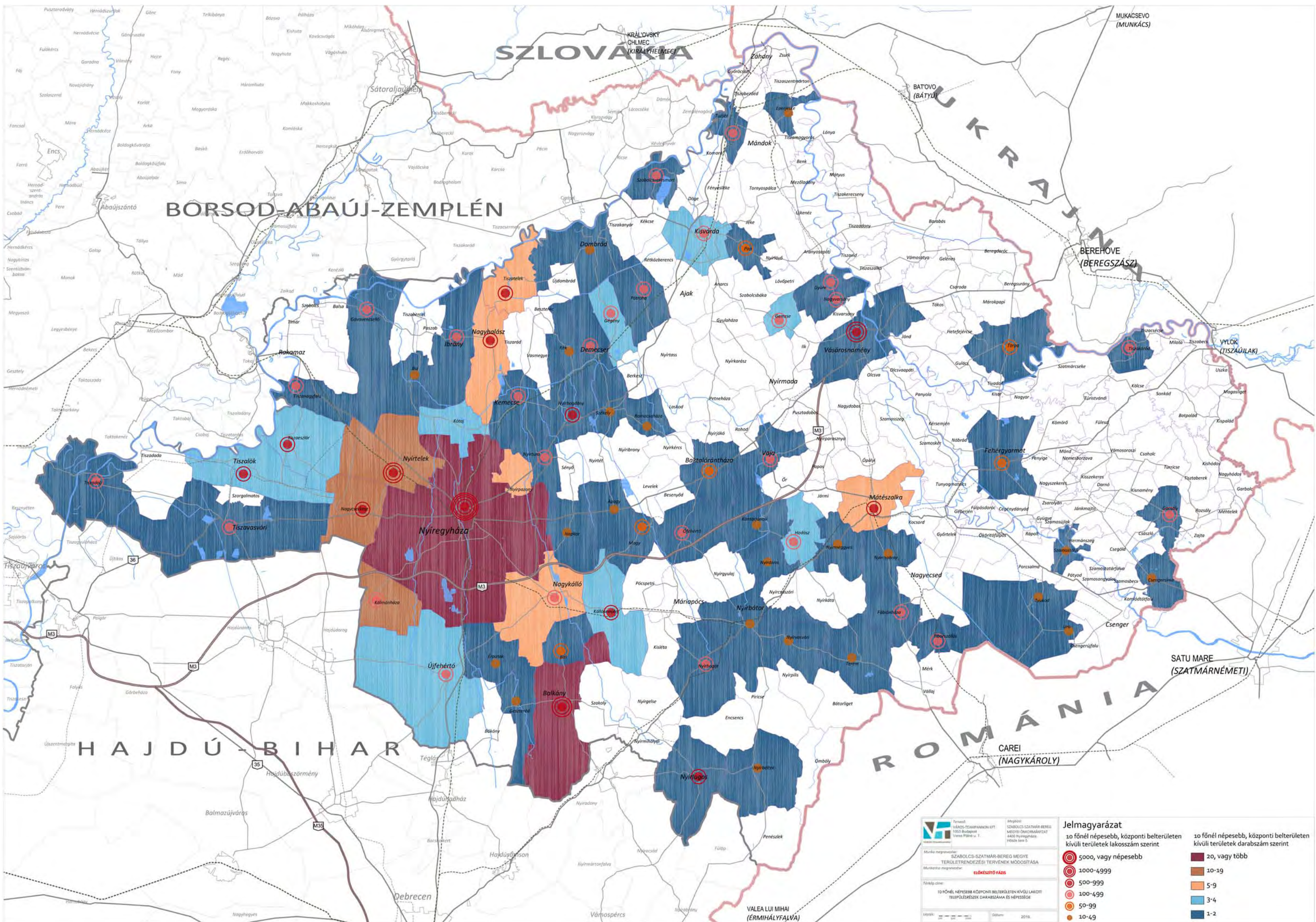
Munka megnevezése: SZABOLCS-SZATMÁR-BEREG MEGYE TERÜLETTRENDEZÉSI TERVEINEK MÓDOSÍTÁSA
 Alkalmazott megnevezés: **ELŐKÉSZÍTŐ FÁZIS**

Tervező cég: NÉPESÉGVÁLTOZÁS 2011 ÉS 2017 KÖZÖTT

Látvány: 1:50 000 Datum: 2018

Jelmagyarázat

	több mint 20%-kal csökkent		stagnáló (-1%-1%)
	10-20%-kal csökkent		1-5%-kal nőtt
	5-10%-kal csökkent		5-10%-kal nőtt
	1-5%-kal csökkent		több mint 10%-kal nőtt



Terület: Város-TTAMPANNON IKT
1703 Budapest, Vasmű Pánsz. u. 7.

Megbízó: SZABOLCS-SZATMÁR-BEREG MEGYE ÖNKORMÉNYZATA
4430 Nyíregyháza, Hóhéza tere 6.

Munka megnevezése: SZABOLCS-SZATMÁR-BEREG MEGYE TERÜLETRENDEZÉSI TERVEKNEK MÓDOSÍTÁSA

Munkatárs megnevezése: ELŐKÉSZÍTŐ FÁZIS

Tervező csoport: 10 FŐNÉL NÉPESEBB KÖZPONTI BELTERÜLETEN KÍVÜLI LAKOTTI TELEPÜLÉSKÉSZÉK CHARAKTERÁJA ÉS HÉPESÉGE

Létrejött: _____ **Dátum:** 2018.

Jelmagyarázat

10 főnél népesebb, központi belterületen kívüli területek lakosságának szerint

- 5000, vagy népesebb
- 1000-4999
- 500-999
- 100-499
- 50-99
- 10-49

10 főnél népesebb, központi belterületen kívüli területek darabszámának szerint

- 20, vagy több
- 10-19
- 5-9
- 3-4
- 1-2

9. táblázat: Központi belterületen kívüli lakott helyek száma az egyes településrészek népességnagysága szerint (KSH, 2011. évi népszámlálás adatainak felhasználásával)

Központi belterületen kívül (2011)			Érintett települések
Lakosság száma település-részenként	Település -részek száma	Ott élők száma összesen n	
> 5000 lakos	1	7300	Nyíregyháza (1)
1000-4999 lakos	6	14700	Nyíregyháza (5), Vásárosnamény (1)
500-999 lakos	9	5870	Nyíregyháza (6), Tiszaeszlár, Nyírpazony, Nyírbogdány (1-1)
100-499 lakos	68	14470	Nyíregyháza (14), Nyírtelek (10), Balkány (7), Nagyhalász (3), Ibrány (2), Kállósemjén (2), Nagyálló (2), Nyírlugos (2), Szabolcsveresmart (2), Tiszalök (2), Tiszatelek (2) Demecser, Fábíánháza, Gacsály, Gemze, Gyüre, Hodász, Kálmánháza, Kótaj, Mátészalka, Nagycserkesz, Nagyvarsány, Nyírbogát, Ófehértó, Pátroha, Tiszadob, Tiszaeszlár, Tizsakóród, Tizsanagyfalu, Tiszavasvári, Tuzsér, Vaja, Vásárosnamény (1-1)
50-99 lakos	49	3390	Nyíregyháza (15), Nagycserkesz (6), Balkány (4), Gávavencsellő (2), Kállósemjén (2), Kemecse (2), Nyírtelek (2), Mátészalka (2) Biri, Baktalórántháza, Gégény, Gemze, Kisvárd, Magy, Nagyálló, Nyírpazony, Nyirtura, Pap, Tarp, Tiborszállás, Tiszatelek, Újfehértó (1-1)
10-49	117	2860	Nyíregyháza (21), Balkány (11), Kálmánháza (9), Nagycserkesz (8), Nyírtelek (5), Nagyálló (4), Kisvárd (3), Kótaj (3), Mátészalka (3), Nyírpazony (3), Újfehértó (3), Nagyhalász (2), Nyírbátor (2), Geszteréd (2), Gégény (2), Fehérgyarmat (2), Hodász (2), Tiszalök (2), Tiszatelek (2), Tyukod (2) Apagy, Buj, Csengersima, Demecser, Dombrád, Eperjeske, Érpatak, Gemze, Geszteréd, Kántorjánosi, Kék, Napkor, Nyírmegyes, Tiszaeszlár, Nyírbétek, Nyírcsaholy, Nyírderzs, Nyirtura, Nyírvasvári, Ramocsaháza, Szamossályi, Székely, Tiborszállás, Terem, Tiszavasvári, Tuzsér, Ura (1-1)
Összesen	250	48600	Nyíregyháza (62), Nyírtelek (15), Balkány (22), Nagycserkesz (15), Kálmánháza (10), Nagyálló (7), Mátészalka (6), Nagyhalász (5), Nyírpazony (5), Tiszatelek (5), Kállósemjén (4), Kisvárd (4), Kótaj (4), Tiszalök (4), Újfehértó (4), Gemze (3), Gégény (3), Hodász (3), Tiszaeszlár (3)
< 10 lakosú településrészek a központi belterületen kívül	191	466	Újfehértó (8), Terem (6), Nyírbátor, Nyíregyháza, Nyírmada, Penészlek (5-5), Apagy, Búj, Kállósemjén, Kálmánháza, Kemecse, Nyírbogdány, Szakoly, Tiszabercel, Tiszaeszlár, Tiszavasvári (4-4), Apagy, Dombrád, Kölcse, Nagyálló, Nyírkáta, Ramocsaháza, Tiszadada, Tunyogmatolcs (3-3) A többi érintett településen 1-2 településrész

A központi belterületen kívüli lakott hellyel rendelkező települések száma **116**, tehát a megye településeinek több mint fele érintett. A továbbiakban azzal a **70 településsel foglalkozunk, ahol 10 főnél népesebb településrészek** (is) vannak a központi belterületen kívül.

Ezekre a településrészekre azért szükséges odafigyelni, mert jelentős részükön **az életfeltételek megegyeznek az aprófalvakkal, sőt gyakran rosszabbak - különösen a vezetékes ivóvíz-ellátás tekintetében.** A fenti táblázat alapján kiszámítható, hogy **2011-ben 26.600 megyei lakos élt 10 főnél népesebb, 1000 főnél kisebb népességű, központi belterületen kívüli településrészen.**

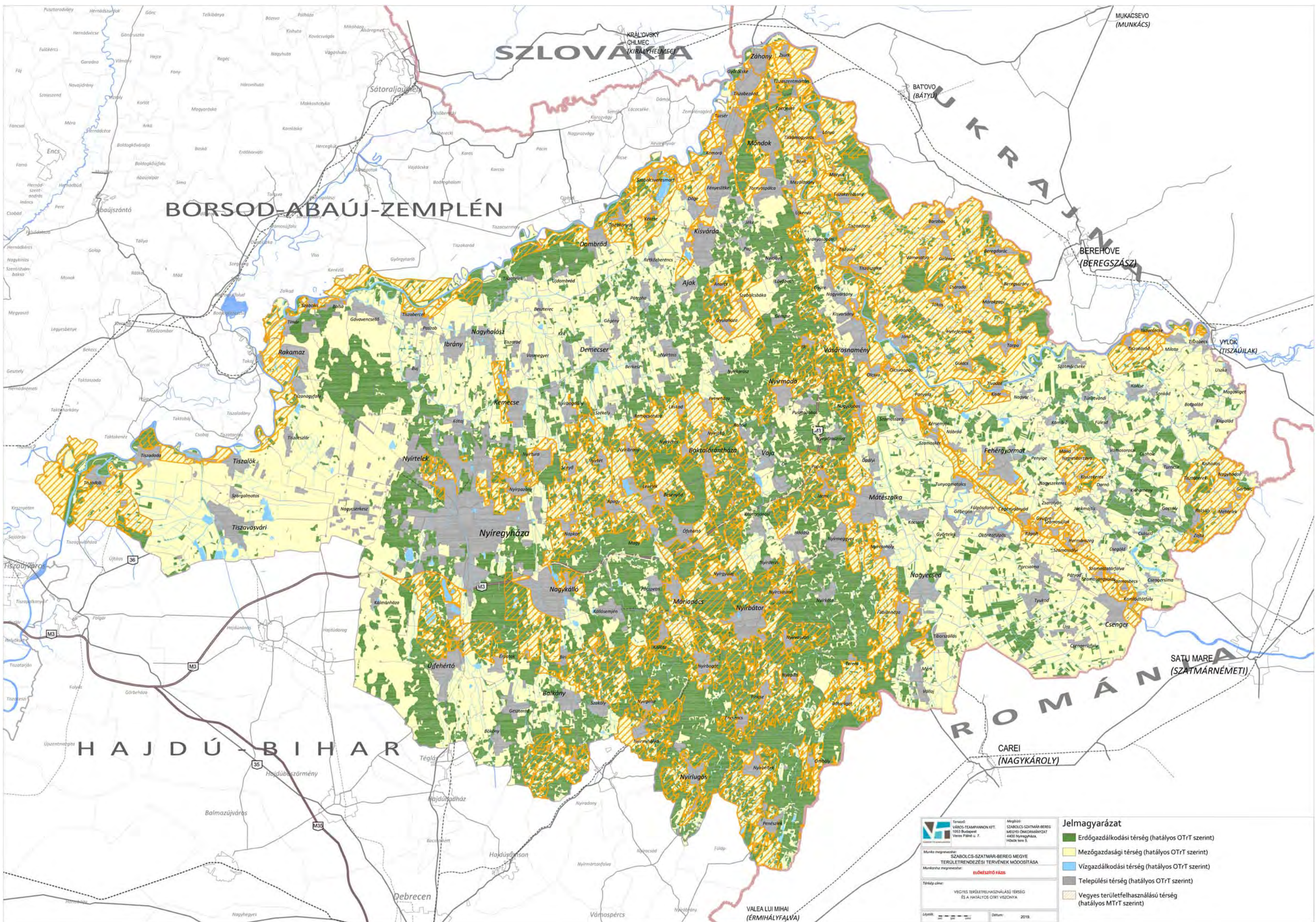
A központi belterületem kívüli lakott helyek nagy száma változatos előzményekre vezethető vissza. A közismert **bokortanyákon** túl (Nyíregyháza és térsége) nagyszámban vannak a megyében **út menti tanyák,** különösen a Hajdú-Bihar megyével határos térségben. Néhány esetben **több település összevonására**

visszavezethető a keletkezésük (Nyírbogdány, Nyírlugos, Vásárosnamény). Számos közöttük a lakottá vált üdülőtelep, horgásztelep (Tisza menti települések), **egykori szőlők, zártkertek** (Mátészalka). Több helyen egykori vagy **ma is működő majorok, gyártelepek, üzemi területek** területén élnek akár több százan is (Emmamajor, Kántorjánosi; Állami Gazdasági lakótelep, Fehérgyarmat; Erőmű-telep, Tiszalök; ERDÉRT-telep, Tuzsér). Néhány helyen bentlakásos intézmények találhatóak a központi belterületen kívül: szociális otthon Tarpán, ápoló otthon Hodászon, börtön Tiszalök területén. Sok szórvány településrész (köztük tanya) is növeli a központi belterületen kívüli településrészek számát: több mint 40%-uk területen 10-nél kevesebben élnek, de az itt élők száma csekély, 2011-ben mindössze 466 fő volt.

A **legtöbb központi belterületen kívüli lakott hely Nyíregyháza területén** van, ahol ennek háttérében a város egykori bokortanyás szerkezete áll. A várossal szomszédos települések – Nyírtelek, Nagycserkesz (1952 óta önálló) – egykori bokortanyák összevonásával, Kálmánháza (1949 óta önálló) – nyíregyházi bokortanyák és újfehértói tanyák összevonásával jött létre. Ezekben a településeken mind a mai napig igen sok a központi belterületen kívül élők száma.

Nyíregyháza vonatkozásában a központi belterületen kívüli lakott helyek kedvezőbb fekvésű, infrastruktúrával jól ellátott része a város belső „szuburbiájaként” értelmezhető. E belső szuburbiának köszönhető, hogy Nyíregyháza – statisztikai értelemben – mind a mai napig növekvő város. A jelenségnek nagy előnye, hogy a szuburbanizációs folyamatokkal összefüggő előnyök és kihívások egy ugyanazon város közigazgatási területén jelentkeznek, szemben pl. a Budapesti agglomerációval, ahol a szuburbanizációs konfliktusok kezelése meglehetősen nehézkes. Nyíregyháza ilyen értelemben modellként szolgálhat egy agglomerációs kormányzási modell kidolgozásához. Ugyanebben a térségben jelentősebb még Nyírpazony, Kállósemjén, Kótaj érintettsége (4-4 min. 10 lakosú településrész a központi belterületen kívül).

A megye más térségeiben szigetszerű Mátészalka, ahol 6 központi belterületen kívüli településrészen 500-an élnek. Közeliében még Hodászon tart nyilván a KSH három településrészt a központi belterületen kívül, az egyik az ápolóotthonnak ad helyet. Nagyobb a központi belterületen kívüli településrészek sűrűsödése a Tisza Borsoddal határos szakaszán: Tiszatelek, Nagyhalász, Tiszaeszlár, Tiszalök, Tuzsér, Szabolcsveresmart területén több százan élnek a központi belterületen kívül, de ugyanez jellemző a 4-es főút mentén, Nyíregyháza és Kisvárdra között.



BORSOD-ABAÚJ-ZEMPLÉN

HAJDÚ-BIHAR

SZLOVÁKIA
KIRÁLYHELYMÉNY
(KIRÁLYHELYMÉNY)

BATOVO
(BÁTYÚ)

BEREHOVE
(BEREGSZÁSZ)

SATU MARE
(SZATMÁRNEMETI)

VALEA LUI MIHAI
(ERMIHÁLYFALVA)

<p>Felkészítette: VÁROS-TERVEZŐK ÉS ÉPÍTÉSEK SZABOLCS-SZATMÁR-BEREG MÉGYÉJÉNEK ÖNKORMÁNYZATA Városi Pálfi u. 7. 4400 Nyíregyháza, Hódoltság térsége</p>	<p>Meghatározta: SZABOLCS-SZATMÁR-BEREG MÉGYÉJÉNEK ÖNKORMÁNYZATA 4400 Nyíregyháza, Hódoltság térsége</p>
<p>Munka megnevezése: SZABOLCS-SZATMÁR-BEREG MEGYE TERÜLETTREJÁRÁSI TERVEZÉNEK MÓDOSÍTÁSA</p>	
<p>Munkaterv megnevezése: ELŐKÉSZÍTŐ FÁZIS</p>	
<p>Térkép címe: VEGYES TERÜLETLEHASZNÁLÁSI TERV ÉS A HATÁLYOS OTT VONATA</p>	
<p>Lépték: Datum: 2019.</p>	

Jelmagyarázat

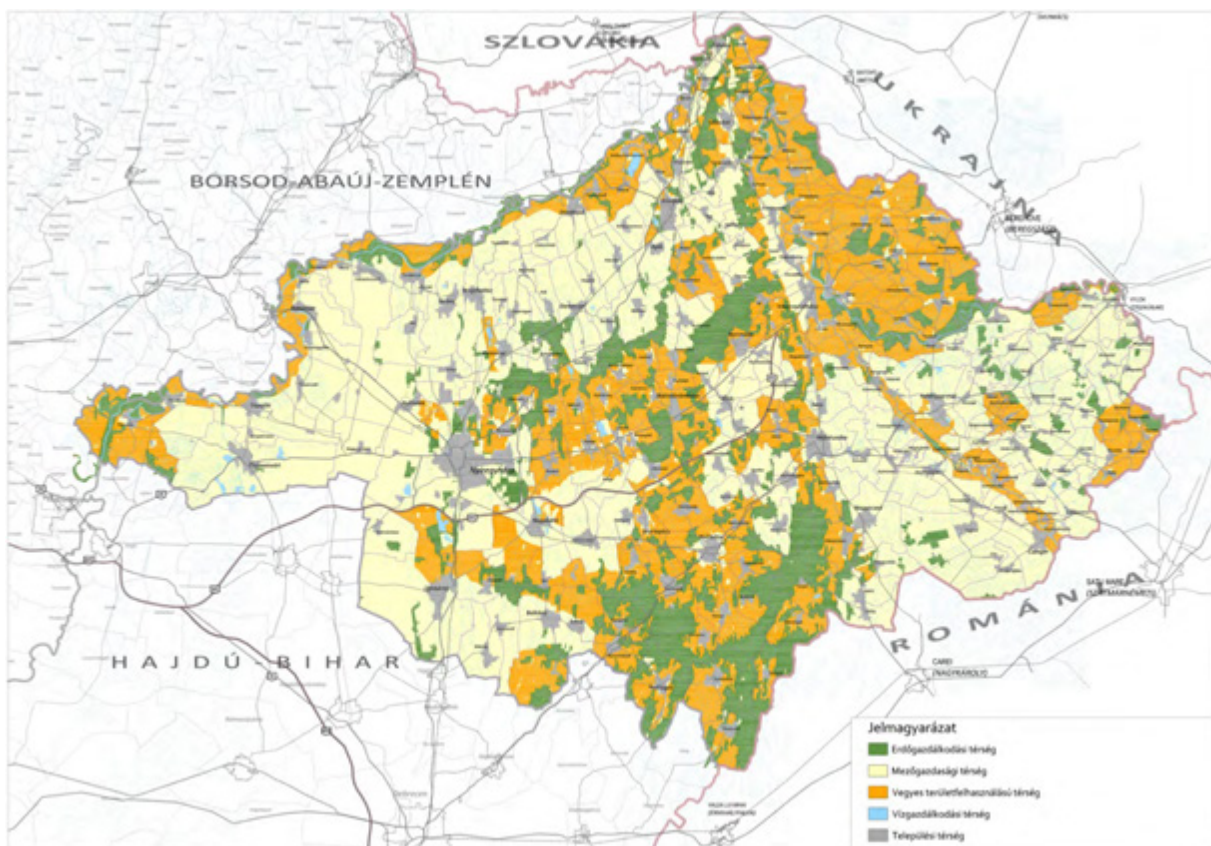
- Erdőgazdálkodási térség (hatályos OTT szerint)
- Mezőgazdasági térség (hatályos OTT szerint)
- Vízgazdálkodási térség (hatályos OTT szerint)
- Települési térség (hatályos OTT szerint)
- Vegyes területfelhasználású térség (hatályos MTRT szerint)

4.2. MEZŐGAZDASÁG

A 2019.03.15-ig hatályban lévő OTrT külterületi területfelhasználási térségek tekintetében négy kategóriát állapított meg, melynek definíciója és százalékos aránya a megye területéhez viszonyítva:

- 16,5% erdőgazdálkodási térség,
- 35,4% mezőgazdasági térség: „országos, kiemelt térségi és megyei területrendezési tervben megállapított területfelhasználási kategória, amelyben elsősorban mezőgazdasági művelés alatt álló területek találhatók” (2013-as OTrT),
- 43,3% vegyes területfelhasználású térség: országos, kiemelt térségi és megyei területrendezési tervben megállapított területfelhasználási kategória, ahol a mezőgazdaságnak és erdőgazdaságnak egyaránt meghatározó szerepe van, és a mezőgazdasági területek és erdőterületek mozaikossága jellemző (2013-as OTrT),
- 1,75% vízgazdálkodási térség.

A vegyes területfelhasználású térség a megye több mint 40%-át tette ki, jellemzően magába foglalva a Tisza mentét, a Beregi-sík területét, és nagy kiterjedésben a Nyírség kistájakait és a Szatmári-sík területét.



82. ábra: Térségi területfelhasználási kategóriák a hatályos megyei területrendezési terv térségi szerkezeti terve alapján

A vegyes területfelhasználási térségre rugalmas szabályok voltak megállapítva, segítve ezzel a mozaikos tájszerkezettel rendelkező térségek megyei és települési szabályozását:

„6. § (1) Az országos területfelhasználási kategóriákon belül a kiemelt térségi és **megyei területfelhasználási kategóriák kijelölése során** a következő szabályokat kell alkalmazni:

c) a vegyes területfelhasználású térséget **legalább 75%-ban mezőgazdasági, erdőgazdálkodási vagy vegyes területfelhasználású térség kategóriába** kell sorolni;

(2) A kiemelt térségi és megyei területfelhasználási kategóriákon belül **a települési területfelhasználási egységek kijelölése során** a következő szabályokat kell alkalmazni:

*c) a vegyes területfelhasználású térséget legalább **85%-ban mezőgazdasági terület, erdőterület vagy természetközeli terület területfelhasználási egységbe** kell sorolni, a fennmaradó részen nagyvárosias lakóterület kivételével bármely települési területfelhasználási egység kijelölhető;”*

A MoTrT a vegyes területfelhasználású térséget megszüntette.

A mezőgazdasági térség övezetére az alábbi rendelkezéseket alkotta meg:

„5. § (2) E Rész alkalmazásában

*1. mezőgazdasági térség: az országos és megyei területrendezési tervben megállapított területfelhasználási kategória, amelybe **elsősorban szántó, gyp – ingatlan-nyilvántartás szerint rét, legelő művelési ágba sorolt területek –, szőlő, gyümölcsös és kert területek tartoznak, és amelyen a mezőgazdasági funkció hosszú távú fenntartása indokolt;”***

*„10. § (1) Az országos területfelhasználási kategóriák területén belül a **megyei területfelhasználási kategóriák területének kijelölése során***

*b) a mezőgazdasági térség területének legalább **95%-át mezőgazdasági térség kategóriába** kell sorolni;*

*11. § A kiemelt térségi, illetve megyei területfelhasználási kategóriák területén belül a **települési területfelhasználási egységek kijelölése során***

*b) a mezőgazdasági térség területének **legalább 75%-át elsődlegesen a mezőgazdasági terület települési területfelhasználási egységbe** kell sorolni, a fennmaradó rész természetközeli terület vagy különleges honvédelmi, katonai és nemzetbiztonsági célra szolgáló terület területfelhasználási egységbe sorolható;”*

A vegyes területfelhasználású térség megszüntetése a területfelhasználási kategóriák területi minimumának (1000 ha) eltörlése, az 1000 ha alatti települési térségek tényleges lehatárolása, illetve az egyes területfelhasználási kategóriák precízebb lehatárolásának szándéka nyomán történt meg. A vegyes térség területe átsorolásra került a mezőgazdasági, erdőgazdálkodási és települési térségekbe.

A MoTrT megyére megállapított mezőgazdasági térségének területe 49,9%-ot, az erdőgazdálkodási térség területe 34,7%-ot tesz ki.

A települési területfelhasználási egységek kijelölése során a szabályozási rugalmasságot az erdőgazdálkodási térség előírásai biztosítják:

*„10. § (1) Az országos területfelhasználási kategóriák területén belül a **megyei területfelhasználási kategóriák területének kijelölése során***

*a) az erdőgazdálkodási térség területének legalább **95%-át erdőgazdálkodási térség kategóriába** kell sorolni;*

*11. § A kiemelt térségi, illetve megyei területfelhasználási kategóriák területén belül a **települési területfelhasználási egységek kijelölése során***

*a) az erdőgazdálkodási térségben a települési területfelhasználási egységeket a térséget lefedő erdők övezetére és az erdőtelepítésre javasolt terület övezetére vonatkozó szabályok szerint kell kijelölni, és **legalább 75%-ban erdőterület területfelhasználási egységbe** kell sorolni;*

4.3. ERDŐGAZDÁLKODÁS

A MoTrT az erdőgazdálkodási térség fogalmát pontosította az alábbiak szerint:

„erdőgazdálkodási térség: országos, kiemelt térségi és megyei területrendezési tervben megállapított területfelhasználási kategória, amelybe azok a – települési térségen, illetve a kiemelt térségi és megyei területrendezési tervek esetében a sajátos területfelhasználású térségen kívül eső – Országos Erdőállomány Adattárban szereplő erdő és erdőgazdálkodási célokat közvetlenül szolgáló földterületek, valamint erdőtelepítésre javasolt területek tartoznak, amelyek

erdőgazdálkodásra hosszú távon és fenntartható módon alkalmasak, vagy amelyeken a jövőben az erdőtelepítés a termőhelyi adottságok és a környezetvédelmi szempontok alapján kedvező, illetve javasolt;”

A vegyes területfelhasználású térség kategóriájának megszűnésével a korábban ismertettek szerint **a megye területének 18%-ával nőtt az erdőgazdálkodási térség**. A 2013. évi OTrT-ben szereplő lehatároláshoz képest, az 1000 ha-os területi megkötés eltörlésével, az erdőgazdálkodási térség lehatárolása cizelláltabb lett (lásd. Vegyes területfelhasználású térség és a hatályos OTrT viszonya c. ábra).

A MoTrT **bevezette ez erdők övezetét, mellyel párhuzamosan a kiváló termőhelyi adottságú erdőterület övezetét megszüntette.**

„erdők övezete: „az OTrT-ben megállapított, kiemelt térségi és megyei területrendezési tervben alkalmazott övezet, amelybe az Országos Erdőállomány Adattárban szereplő erdők és az erdőgazdálkodási célokat közvetlenül szolgáló földterületek tartoznak.”

Az **erdők övezete a megye területének 21,9%-át teszi ki** (130095 ha). Az erdészeti adatszolgáltatás alapján az övezet területe kis mértékben kiterjedtebb (pontoszerűen, adattári erdőkhöz kapcsolódóan) az Országos Erdőállomány Adattárban szereplő erdőterületeknél.

Az erdőtelepítésre javasolt terület övezete 76075 ha. Az erdőgazdálkodási térség teljes területének 37%-át teszi ki az erdőtelepítésre javasolt terület.

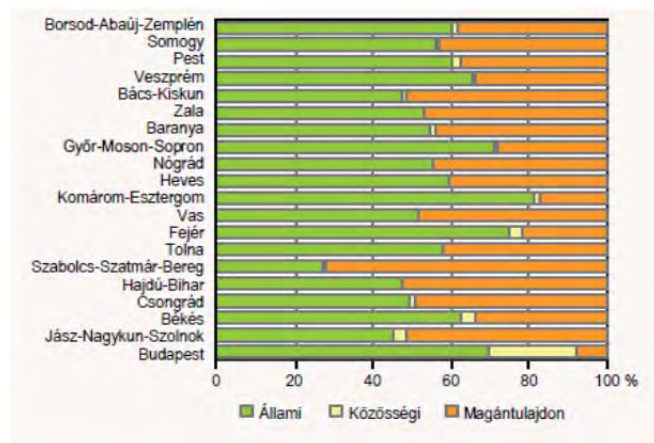
Az **erdőtelepítésre javasolt terület övezetét a területrendezésért felelős miniszter rendeletben állapítja meg**. Az övezetbe olyan területek tartoznak, amelyeknek erdőgazdálkodásra való alkalmassága termőhelyi viszonyaik alapján kedvező és az erdőtelepítés környezetvédelmi szempontból szükséges vagy indokolt.

Erdőtelepítésre javasolt övezet területe az erdőgazdálkodási térség és az erdők övezetének összevetése alapján **nagy kiterjedésben az alábbi települések közigazgatási területén tervezett:**

Gávavencsellő - Rakamaz – Tiszanagyfalu – Buj térsége, Nyíregyháza – Nyírtelek – Nagykálló térsége, Kállósménjén térsége, Nyírbátor térsége, Újfehértó térsége, Ibrány – Tiszatelek – Dombbrád térsége.

Mozaikos elrendezésben a Nyírség teljes területén és a Szatmári-sík területén vannak az övezetnek kisebb területegységei. Az erdőtelepítésre javasolt területek a FÖMI adatszolgáltatásában megkülönböztetésre kerültek az elsődleges és másodlagos alkalmasság szempontjából. Az övezet tényleges lehatárolása a jövőben várható.

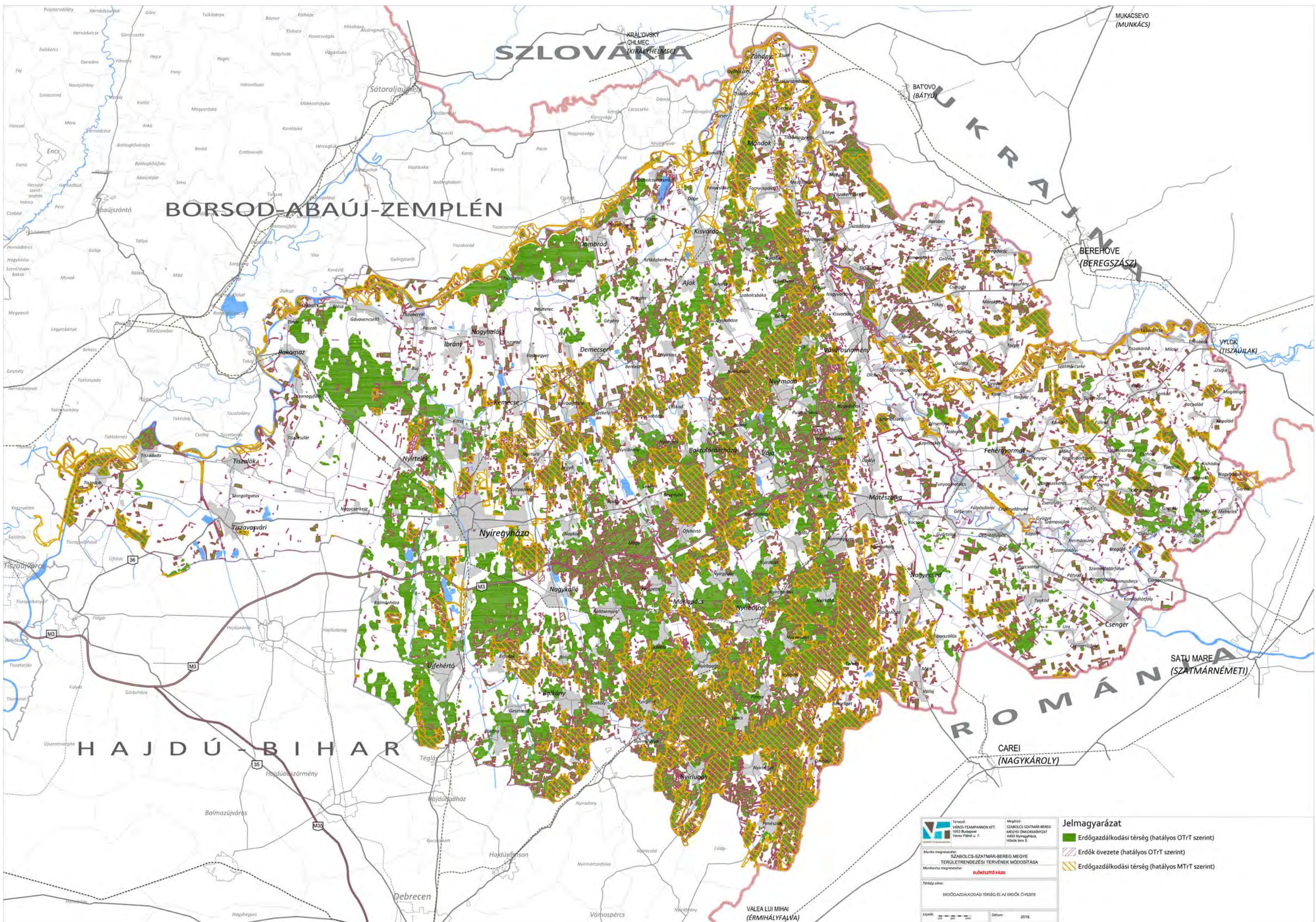
A megyék többségében az állami erdőtulajdon a meghatározó, de néhány megyében - főként Szabolcs-Szatmár-Beregben - a magántulajdon hányada a jelentősebb. A gazdasági rendeltetésű erdők magas aránya (84%) is ezzel magyarázható. A védelmi rendeltetésű erdők aránya országosan Szabolcs-Szatmár-Bereg megyében a legkisebb (12%)¹¹, elsődleges rendeltetésük megállapítása természetvédelmi oltalomhoz köthető.



83. ábra: Az erdőterület megoszlása tulajdonforma szerint (2012), (forrás: Szabolcs-Szatmár-Bereg Megye Klímastratégiája)

Jelentősebb kiterjedésű közjóléti rendeltetésű erdőterületek Nyíregyháza, Nagykálló, Napkor, Baktalórántháza, Ófehértó települések közigazgatási területein található.

¹¹ Szabolcs-Szatmár-Bereg Megye Klímastratégiája (2018)






 Tervező: **VAROS-TERVEZŐK ÉRT.**
 1053 Budapest, Vessz Pál ut. 7.
 Munkatárs megnevezés: **ELŐKÉSZÍTŐ IRTA**

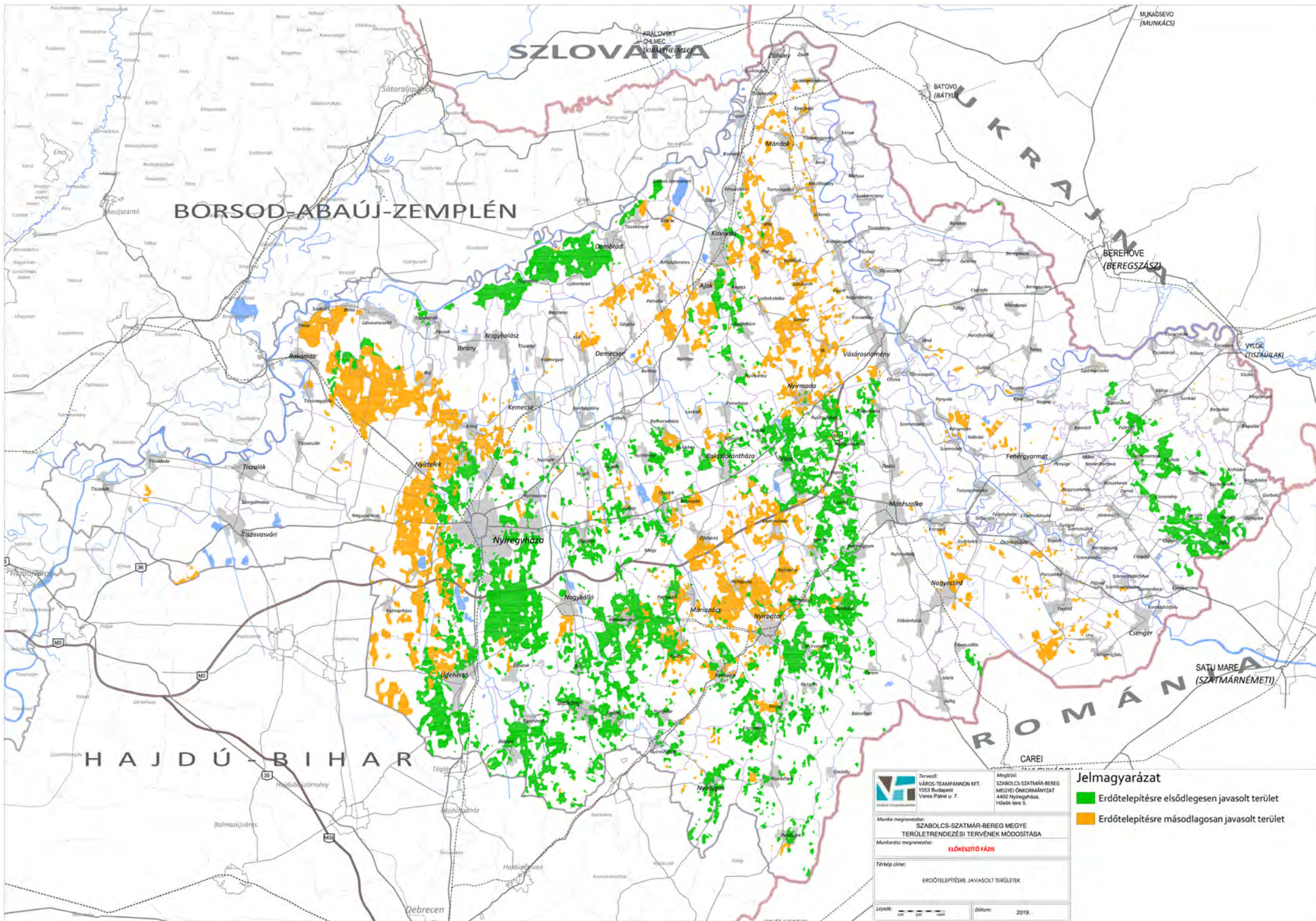
Munka megnevezés: **SZABOLCS-SZATMÁR-BEREG MEGYE TERÜLETFEJESZÉSI TERVÉNEK MÓDOSÍTÁSA**

Tervező címe: **ERDŐGAZDÁLKODÁSI TÉRSÉG ÉS AZ ERDŐK ÖVEZETE**

Lépés:  Datum: 2019.

Jelmagyarázat

- Erdőgazdálkodási térség (hatályos OTR szerint)
-  Erdők övezete (hatályos OTR szerint)
-  Erdőgazdálkodási térség (hatályos MTT szerint)



BORSOD-ABAÚJ-ZEMPLÉN

SZLOVÁKIA

UKRAJNA

ROMÁNIA

HAJDÚ-BIHAR

	Tervező: VÁROS-TEAMPANNON KFT. 1033 Budapest Veres Pálné u. 7.	Megbízó: SZABOLCS-SZATMÁR-BEREG MEGYEI ÖNKORMÁNYZAT 4400 Nyíregyháza, Hóadók tere 5.
	Munka megnevezése: SZABOLCS-SZATMÁR-BEREG MEGYE TERÜLETTREZESÉSI TERVÉNEK MÓDOSÍTÁSA Munkakészítők megnevezése: ELŐKÉSZÍTŐ IÁZS	
Térkép címe: ERDŐTELEPÍTÉSRE JAVASOLT TERÜLETEK		
Lépték: 0 500 1000	Dátum: 2019.	

Jelmagyarázat

- Erdőtelepítésre elsődlegesen javasolt terület
- Erdőtelepítésre másodlagosan javasolt terület

4.4. VÍZGAZDÁLKODÁS

A vízgazdálkodási térség jelentős szerepű Szabolcs-Szatmár-Bereg megye területén, hiszen meghatározza a megye térszerkezetét, ökológiai, gazdasági, turisztikai haszna kiemelkedő, ugyanakkor a levonuló árhullámok időszakos veszélyt is jelentenek az érintett térségekben. A levágott folyókanyarulatokkal együtt védendő tájképi együttest alkotnak. Jelentős folyók a Tisza, a főbb mellékfolyók a Szamos, a Túr és a Kraszna. A Tisza Borsod-Abaúj-Zemplén megye területével közös szakaszán ömlik a folyóba a Bodrog.

A tájhasználatot tekintve a folyók **az ártéri tájgazdálkodás lehetőségét** hordozzák magukban. A kapcsolódó árvíz tározók ugyan nem részei a vízgazdálkodási térségnek, ugyanakkor az árvizek elleni védekezés mellett szintén lehetőséget adnak az ártéri tájgazdálkodásra, mely jelenleg csupán a kapcsolódó komplex vízrendezésben, az öntözés lehetőségében merül ki. A megye nagy részén elsősorban a belvízvédelemmel és a mezőgazdasággal összefüggően található vízgazdálkodási területeket: a belvízelvezető árkok, a vízpótló rendszerek sűrűn behálózják a megye alacsonyabban fekvő területeit (Rétköz, Beregi-sík, Szatmári-sík). Legjelentősebb csatorna a Nyírség belvizeit elvezető 91 km-es **Lónyai-főcsatorna**, melyen több kisebb-nagyobb tározót alakítottak ki víztárolás és mezőgazdaság öntözése érdekében (Leveleki, Vajai, Harangodi, Nagyréti, Oláhréti). A főcsatorna 1879-ben készült el, melynek jelentősebb mellékágai a következők: Vajai, Máriapócsi, Kállai, Érpataki, Simai főfolyás.



84. ábra: Jelentősebb vízfolyások

A rendszeresen belvízjárta területeken lévő mezőgazdasági területeket sűrű csatornahálózat szövi át. A legjelentősebbek a Beregi-síkon a Dédai-Mitz-csatorna, Szípai-főcsatorna, Makócsa-főcsatorna, a Szatmári-síkon a Tapolnok-főcsatorna, Csomata-csatorna, Palád-Csécsi-főcsatorna, Paládvíz, Gőgő-Szenke-főcsatorna, Túr-Belvíz-főcsatorna, Északi-főcsatorna, Lápi-főcsatorna, Lápi-mellékcsatorna, Keleti-övcatorna, a Rétközben a Belfő-csatorna, a Nagyhalász-Pátrohái-csatorna, a Délkelet-Nyírségben a Bódvajpatak, Nyírbátor-Vasvári folyás, Károlyi-folyás és a Pilis-Pircsei-folyás.

Végezetül ki kell emelni, hogy Tiszalóknél ágazik ki a Tiszából az 1956-ban megnyitott, közel 100 km hosszú **Keleti-főcsatorna**, mint országos jelentőségű csatorna, mely Hajdú-Bihar megye vízellátását szolgálja: többek

között a mezőgazdasági területek öntözésében, a halgazdaságok vízellátásában van kiemelkedő szerepe. Ezen túlmenően a természeti területeket látja el vízzel, de 1976-ban bekapcsolták Debrecen ivóvízellátásába is. A főcsatornát egészen a Hajdú-Bihar megyei Bakonszegig, a Berettyóig vezették. A főcsatornából ágazik ki a korábban természetes folyású Hortobágy Tiszavasvári déli részén.

Összességében a vízgazdálkodási területek érzékeny, összefüggő rendszert alkotnak, melyek fenntartása, fejlesztésük elősegítése kiemelt területrendezési feladat is. A vízgazdálkodási térség és a mezőgazdasági térség egymásra erőteljesen hat, egymástól nem függetleníthetők, mely további lehetőséget kínál a megyének.

4.5. BEÉPÍTETT TERÜLETEK VÁLTOZÁSA

Az elmúlt hét évben folytatódott a beépített területek növekedése. Vizsgálataink szerint a nagyobb városokban intenzívebb volt a betelepülés, a kisebb településeket – amennyiben fő közlekedési útvonal mentén helyezkednek el – kisebb mértékű fejlesztések érintették. A beépítés változásának teljes felmérése a feladat összetettsége és a rendelkezésre álló hiányos adatok miatt nem lehet teljes körű (pl. nem áll rendelkezésre a 2010-es ingatlan-nyilvántartási térkép, mely alapján a kivett területek változása nyomon követhető), ezért csak felvillantjuk a jelentősebb, 10 ha-nál nagyobb földterület igénybevételevel járó változásokat. A Google Earth 2011-ben és 2017-ben készült légi fotóját vizsgáltuk meg és a városok települési térségének peremén kijelölt (zöldmezős) fejlesztési területeket tekintettük át. A teljesség igénye nélkül a következő, területrendezési szempontból kiemelkedő változások történtek:

- Nyíregyháza LEGO-gyár (játék)
- Nyíregyháza Logistic Centrum (logisztika)
- Tiszavasvári – Wienerberger (építőipar)
- Vásárosnamény
- Nyírbátor – Coloplast, Farmol Kft.
- Nyírbátor – Nyírestanya
- Fábánháza – Lovarda (Ecsed Ménes Lovarda)

A további településeken néhány hektár területtel bővült a beépítés, többek között Mátészalkán, Ibrányban, Baktalórántházán, Kisvárdán, Kemeccsén, Mándokon stb. Az előbbi változások – a lovarda kivétel – a gazdasági területek növekedését jelenti. Jelentős lakóterület-fejlesztéseket nem lehetett beazonosítani a légi fotón.

A legjelentősebb beruházás kétség kívül a LEGO Nyíregyházára települése, ahol 1250 fő dolgozik és évente 17 millió doboznyi játék kerül legyártásra.



85. ábra: Nyíregyháza – LEGO (forrás: Google Earth)



86. ábra: Tiszavasvári – Wienerberger (forrás: Google Earth)

5. KÖZLEKEDÉS

5.1. A KÖZLEKEDÉSI HÁLÓZAT NAGYTÉRSÉGI KAPCSOLATAI

A megye nemzetközi kapcsolatai közúton és vasúton is biztosítottak Ukrajna és Románia felé. Az ukrán határszakaszon 5 közúti és két vasúti, a román határszakaszon 2 közúti és 1 vasúti határátkelőhely szolgálja a személy és áruforgalmat. Jelentős nemzetközi forgalom bonyolódik le a 4 sz. és 41.sz. elsőrendű főúton, a nemzetközi gyorsforgalmi kapcsolat azonban hiányzik. A megyén halad át az V. sz. nemzetközi korridor (Velence – Triest – Ljubljana – Budapest – Ungvár – Lvov) részét képező M₃ autópálya, mely jelenleg Vásárosnaményig került kiépítésre. Ez kapcsolja be a megyét az országos gyorsforgalmi hálózatba, illetve köti össze a fővárossal.

A MoTrT szerint az M₃ autópályából Vásárosnaménynál fog kiágazni az M₃₄ Záhony felé. Így két határátkelőhely fogja biztosítani az ország és egyben a megye nemzetközi gyorsforgalmi kapcsolatát Ukrajna felé.

A nemzetközi gyorsforgalmi kapcsolatot Románia felé biztosító M₄₉ gyorsforgalmi út nyomvonalát meghatározták részletes tervek alapján.

A szomszédos megyeszékhely Miskolc elérhetőségét a 38.-37. sz. II. rendű főutak biztosítják. Debrecen a 4. sz. I. rendű főúton (illetve az M₃-as autópályán Nyíregyháza – Görbeháza – Debrecen vonalon) érhető el.

A határ menti települések szempontjából egyre meghatározóbb a határon túli nagyvárosok elérhetősége. A szabolcsi települések és az ukrainai illetve romániai nagyvárosok közötti kapcsolatokban a határátkelő helye meghatározó. Ungvár és Munkács a záhonyi határátkelőtől főúton érhető el. A 41. sz. főúton Beregsuránytól átlépve a határt Beregszász és Munkács kapcsolata biztosított. A román határ mentén Szatmárnémeti a 49. sz. főúton - csengersimai határátlépéssel -, Nagykároly pedig – Vállaj határátkelőhelyénél – mellékúti kapcsolattal érhető el. A megye Szlovákiával való közúti kapcsolata igen nehézkes. Főúti kapcsolatot a 38-37. számú főutak biztosítják Miskolcig, majd a 3. számú főút Tornyosnémeti határátkeléssel.

A térség megyeszékhelyeinek vasúti kapcsolatát az országos törzshálózati vasútvonal biztosítja. Nyíregyházáról Miskolc másfél óra alatt (Intercity-vel 1 óra), Debrecen 40 perc menetidővel érhető el. A vasútvonal a határon túli nagyvárosok közül Ungvárral és Munkáccsal teremt kapcsolatot, illetve Románia felé Nagykároly érhető el országos mellékvonalon keresztül, a Tiborszállási vasúti határátkelőnél.

A légi közlekedést tekintve Nyíregyháza rendelkezik egy, a nemzetközi forgalom számára nyitott repülőtérrel. A 2008 évi Országos Területrendezési Tervben a Nyíregyházi repülőtér „kereskedelmi (nemzetközi) repülőtérre fejleszhető repülőtérként szerepel, a 2018 évi OTRT nem tartalmazza. A térségben ezen kívül Debrecenben működik nemzetközi repülőtér, mely meghatározó a régióban.

A Tisza, mint határfolyó, lehetőséget biztosít a szomszédos országokkal való kapcsolatra, a folyó hajózhatósága azonban csak a turisztikai, illetve sport célú hajózásra ad lehetőséget.

5.2. KÖZÚTI KAPCSOLATOK

5.2.1. Gyorsforgalmi út

Szabolcs-Szatmár-Bereg megyét az M₃ autópálya kapcsolja be az ország gyorsforgalmi hálózatába. Az M₃ autópálya jelenleg Vásárosnaményig épült ki, biztosítja a megyeszékhely, Nyíregyháza jó elérhetőségét. A megye úthálózata 6 csomóponton kapcsolódik az autópályához.

Az M₃ autópálya forgalma Nyíregyházától nyugatra 16600 E/j/nap, kelet felé fokozatosan csökken, a megyei átlagérték meghaladja a 10.000 E/j/nap értéket.

10. táblázat: A megyét érintő meglévő és tervezett nemzetközi, országos és térségi jelentőségű utak

ÚT SZÁMA	HONNAN	HOVÁ
NEMZETKÖZI SZINT (AUTÓPÁLYA, GYORSFORGALMI ÚT)		
M ₃	Budapest	Nyíregyháza - Vásárosnamény
M ₃₄ (tervezett)	M ₃ autópálya Vásárosnamény	Záhony térsége országhatár
M ₄₉ (tervezett)	M ₃ autópálya Ór térsége	Csengersima országhatár
ORSZÁGOS SZINT (I. ÉS II. RENDŰ FŐÚT)		
4.sz I. rendű főút	Budapest	Záhony
41. sz. I rendű főút	Nyíregyháza	Beregsurány országhatár
36. sz. II. rendű főút	Polgár	Nyíregyháza
38. sz. II. rendű főút	37.sz. főút Tokaj	Nyíregyháza
49. sz. II. rendű főút	41.sz. főút Vaja	Csengersima országhatár
338. sz. II. rendű főút	M ₃	36. sz. főút
381. sz. II. rendű főút	Sátoraljaújhely	Kisvárdá
403. sz. II. rendű főút	M ₃	4. sz. főút
471. sz. II. rendű főút	Debrecen	Mátészalka
491. sz. II. rendű főút	49. sz. főút Győrtelek	Tiszabecs országhatár
REGIONÁLIS, TÉRSÉGI SZINT		
4911. jelű út	Nyíregyháza	Nyírbátor
4102. jelű út	Nagykálló	Nyíradony
3834. jelű út	Nyíregyháza	Tiszakanyár
4915. jelű út	Nyírbátor	Mérk
4105. jelű út	Nyírbátor	Anarcs
4117. jelű út	Vásárosnamény	Mátészalka
4918. jelű út	Mátészalka	Mérk
4108. jelű út	Vásárosnamény	Kisvárdá
4115. jelű út	Vásárosnamény	Záhony
4127. jelű út	Csengersima	Beregsurány

5.2.2. Elsőrendű főutak

A megyét átszeli a 4 sz. elsőrendű főút, melyen jelentős nemzetközi forgalom is bonyolódik, mind személy-, mind áruforgalom tekintetében. A másik elsőrendű úthálózati elem a 41. sz. főút, mely a megyeközpont Nyíregyháza és az országhatár (Beregsurány) között tart kapcsolatot. A két elsőrendű főút együttes hossza a megyére vetítve 165,6 km, úthálózaton belüli aránya 7,9%, ami alacsonyabb az országos átlagnál (8,8%).

A 4. számú Budapest-Záhony főút teljes hosszban külterületi jellegű, elkerüli a települések belterületét, kivéve Tuzsér területén.

A 41. számú Nyíregyháza-Beregsurány főút – mint a Beregsurány határátkelőhely kapcsolati útvonala – jó állapotban van, de a csomópontok, átkelési szakaszok forgalombiztonsági kérdéseit elemezve indokolt több helyen közúti csomópontok létesítése. A 41. sz. főútnak jelenlegi nyomvonalán 9 településen van átkelési szakasza, elkerülő úti szakasza nincs. Az érintett települések: Oros, Napkor, Apagy, Levelek, Baktalórántháza, Vásárosnamény-Gergelyiugornya, Tákos, Csaroda, Beregsurány. A Nyíregyháza – Vásárosnamény szakaszon a párhuzamos M₃ autópálya miatt az átkelési szakaszok nem okoznak problémát.

A 4. sz. és 41. sz. főutak kapacitása a megyei szakaszon 2000 E/ó (a Nyíregyházára be-, illetve kivezető szakaszokon 6400E/ó). A kapacitáskihasználás a 2007. évi adatok alapján a 4. sz. főút esetében 13% és 64% között Debrecen és Nyíregyháza között a főút forgalma 10000 E/nap értéket, a csúcsidei kihasználtság általában 50 % feletti. **A két megyeszékhely közötti útfejlesztés, kapacitásbővítés indokolt.**

A 41. sz. főutat tekintve a kapacitáskihasználás az országhatár felé haladva jelentősen lecsökken. Míg a Nyíregyháza közel eső szakaszon a kihasználtság 60-70% körüli, az országhatár közelében ez 10% körüli értékre csökken.

5.2.3. Másodrendű főúti kapcsolat

A **36. számú Polgár – Nyíregyháza főút** a szinte párhuzamos M3 autópálya megépülése után hálózati szerepkörben veszített jelentőségéből. Kedvezőtlen szakasza a főútnak a Tiszavasvárin átvezető átkelés. További átkelési szakaszok: Vajdabokor, Nagycserkesz.

A főút kapacitása 2000 E/ó, a kapacitáskihasználás 15-80%-os. A Nyíregyháza előtti 2x2 sávú szakaszon a kapacitás 6400 E/ó, itt nagy kapacitástartalékkal rendelkezik a főút, a kihasználtsága 30% alatti.

A **38. számú Bodrogkeresztúr – Nyíregyháza főút** irányonként 1-1 sávú a megye területén, Nyírtelken, Virányoson és Rakamazon van átkelési szakasza. Az út kapacitása 2000 E/ó, kihasználása átlagosan 25-75% közötti a Nyíregyháza előtti szakaszon éri el a 75%-ot.

A **49. számú Rohod – Mátészalka – Csengersima főút**, a határátkelőhely közúti kapcsolata. Kedvezőtlen vonalvezetésű, nagyon sok az átkelési szakasz. A főút 9 települést szel át, elkerülő szakasza nincs. A burkolat állapota nem megfelelő. Szakaszos felújítások történtek, megoldást az M49 ütemezett kiépítése jelent. Az út kapacitása 2000E/ó. A 2017 évi adatok alapján a kihasználtsága 30-60% között változik.

A **338. számú főút** az M3 autópálya és a 36. számú főút között Nyíregyháza belterületének elkerülését biztosítja nyugat felől. Jelenleg kis forgalmú, mintegy 3000 E/nap a terhelése, kihasználtsága az épülő északi meghosszabbítás után növekedni fog.

A **381. számú Sátorlajújhely – Cigánd – Kisvárdai főút** a Cigánd – Dombrád közötti Tisza-híd megvalósítása után összekötő utak nyomvonalán jött létre. Megyei szakaszán a forgalom átlagosan 4000 E/nap körüli.

A **471. számú Debrecen – Mátészalka főút** regionális jelentőségű út. A sok átkelés (a megye területén 6 település), a kissugarú ívek miatt kedvezőtlen kialakítású. A főút megyei szakaszának kapacitása 2000E/ó, kihasználtsága 20-40% között van. A főút fejlesztése a Hajdú-Bihar megyei szakaszon (Debrecen – Hajdúsámson) megkezdődött.

A **491. számú Győrtelek – Fehérgyarmat – Tiszabecs főút** a Tiszabecsi közúti határátkelőhely hálózati kapcsolata, a határátkelőhely csak személyforgalomra megnyitott. Az útszakasz elsősorban Fehérgyarmat és a környező települések forgalmát bonyolítja le.

A főútnak 7 településen van átkelési szakasza, települést elkerülő szakasza nincs. Kapacitása 2000E/ó, kihasználtsága átlagosan 40-50% körüli.

5.2.4. Összekötő-, bekötő-, valamint vasútállomáshoz vezető utak

Az összekötő-, bekötő-, valamint vasútállomáshoz vezető utak megyén belüli együttes hossza 1 721 794 m (82%), ami megegyezik az országos átlaggal (82,1%).

Magyarországon, így a megyében is a közlekedési infrastruktúrában a legfőbb gondot **a közúthálózat minősége jelenti**. Az üzemeltető szervezetek nem tudják garantálni a hálózat állagmegóvó fenntartását. Az alsóbbrendű hálózat fejlesztése stagnál.

A közúti közlekedés másik jellemző forgalmi problémája a tiszai és szamosi átkelések kérdése. A megyében a Tiszán 5, a Szamoson 2 közúti híd van. A hidakra vezető utakra jelentős forgalom hárul.

5.2.5. Térségi jelentőségű mellékutak

A megye térségi jelentőségű mellékútjai elsősorban a főutak által nem érintett, jelentősebb települések kapcsolatát biztosítják:

- 3834 jelű Nyíregyháza – Nagykalász – Dombrád – Tiszakanyár ök. út
- 4105 jelű Kisvárdai – Baktalórántháza ök. út
- 4108 jelű Kisvárdai – Vásárosnamény ök. út
- 4115 jelű Záhony – Vásárosnamény ök. út
- 4911 jelű Nyíregyháza – Nyírbátor ök. út
- 4915 jelű Nyírbátor – Vállaj ök. út
- 4102 jelű Nagykálló – Balkány – Nyíradony ök. út
- 4117 jelű Vásárosnamény – Mátészalka ök. út
- 4918 jelű Mátészalka – Vállaj ök. út
- 4127 jelű Beregsurány – Fehérgyarmat – Csengersima ök. út

5.2.6. Közútfejlesztési szándékok

Az Országos Területrendezési terv a gyorsforgalmi úthálózat továbbvezetéseként az M₃-as autópálya nyomvonalát Vásárosnaménytől Barabás felé jelöli és Záhony felé az M₃₄ halad tovább. Az M₄₉ gyorsforgalmi út az M₃-as autópályától, Ór térségéből indul és a 49. számú főúttól délre halad Porcsalmáig. Porcsalmát és Pátyodot északról kerüli el, majd Csengertől délre éri el az országhatárt.

A MoTrT a megyében három új főútvonalat jelöl ki. Az egyik a Nyíregyházát keletről elkerülő 403. sz. főúttól indulva a mai meglévő Nagykálló – Nyírbátor – Vállaj – országhatár útvonalon halad. A másik, (szintén meglévő mellékútvonalakra építve) a Kisvárdai – Vásárosnamény – Gulács – Tivadar – Fehérgyarmat útvonal Rakamaz térsége – Tiszavasvári – Hajdúböszörmény útvonal.

Távlati lehetőségként vizsgálat tárgya egy észak-dél irányú, a Balti és a Fekete tengert összekötő új gyorsforgalmi út kialakítása, amely Magyarország területére Szlovákia irányából lépne be Záhony térségében és az M₃₄ – M₃ – M₄₉ gyorsforgalmi út vonalán haladna tovább Csengersimán át Romániába.

11. táblázat: A kistérség-központok elérhetősége:

Település	Autópálya elérhetősége		Fejlesztés utáni elérhetőség		I. és II. rendű főút elérhetősége	
	Út száma	Távolság km	Út száma	Távolság km	Út száma	Távolság km
Baktalórántháza	403-M ₃	8	M ₃	8	41	0
Csenger	403-M ₃	41	M ₄₉	5	49	3
Fehérgyarmat	403-M ₃	25	M ₄₉	11	491	0
Kisvárdai	403-M ₃	35	M ₃₀₀	11	4	1
Mátészalka	403-M ₃	8	M ₃ M ₄₉	8 6	49, 471	0
Nagykálló	M ₃	3	M ₃	3	4	19
Nyírbátor	M ₃	11	M ₃	11	471	0
Tiszavasvári	M ₃	6	M ₃	6	36	0
Vásárosnamény	403-M ₃	2	M ₃	2	41	0
Ibrány	M ₃	30	körgyűrű	15	38	25

Látható, hogy a tervezett fejlesztések hatására a kistérségi központok jóval könnyebben tudnak bekapcsolódni a gyorsforgalmi úthálózatba. Az M₃ autópálya továbbvezetése és az M₄₉ gyorsforgalmi út kiépítése nyomán az adott városok – és az által a megye többi települése – elérhetősége nagymértékben javul.

5.3. VASÚTI KÖZLEKEDÉSI KAPCSOLATOK

A megye 647,7 km hosszú vasútvonal-hálózatából 128,5 km (20%) villamosított (ez elmarad az országos átlagtól, ami 29,3%). A vasúthálózat műszaki állapotában kettősség figyelhető meg. A nemzetközi és országos forgalomban jelentős szerepet betöltő vonalakon a fejlesztések folyamatosak, így ezeken a 100 km/h feletti sebesség is megengedett. Ezzel szemben a mellékvonalakat az elavultság és a korszerűtlenség jellemzi. Ez a menetsebesség és a vonalterhelés csökkenését vonja maga után. A mellékvonalakon több helyen van kisebb – nagyobb hosszban sebességkorlátozás. A Nagykálló – Nyíradony szakasz a pálya állapota miatt jelenleg nem üzemel. Meg kell említeni a korszerűtlen, biztosítatlan közúti-vasúti keresztezések nagy számát is.

5.3.1. Országos törzshálózati vonalak

A megye területét két országos törzshálózati vonal érinti, a 100. számú Budapest – Szolnok – Debrecen – Nyíregyháza – Záhony és a 80-100% Budapest – Miskolc – Nyíregyháza vasútvonalak, melyeknek mind személy, mind áruforgalomban jelentős szerepük van, a nemzetközi kapcsolatokat tekintve is. A Budapest – Miskolc – Nyíregyháza vasútvonal összeköttetést biztosít a kelet- és északkelet-európai államokkal. A Budapest – Szolnok – Debrecen – Nyíregyháza vonalon a Budapest – Nyíregyháza, Kisvárdai, Mátészalkai IC közlekedés bevezetésével a főváros elérhetősége nagymértékben javult.

5.3.2. Vasúti mellékvonalak, Nyírségi kisvasút

A mellékvonali vasúti pályáknak a régió belüli személy és teherszállításban van jelentős szerepük. A személyszállítási és áru fuvarozási feladatokat is ellátó vasúti mellékvonalak:

- 109. sz. Debrecen – Tiszalök
- 110. sz. Apafa – Nyírbátor (Debrecen – Mátészalka)
- 111. sz. Mátészalka – Záhony
- 112. sz. Nagykálló – Nyíradony (jelenleg üzemszünet alatt)
- 113. sz. Nyíregyháza – Nyírbátor – Mátészalka, Mátészalka – Zajta
- 114. sz. Kocsord alsó – Csenger
- 115. sz. Mátészalka – Tiborszállás (Ágerdömajor) – Nagykároly (Ro)
- 116. sz. Nyíregyháza – Vásárosnamény
- 117. sz. Ohat – Pusztakócs – Görög szállás

Csak teherszállításra igénybevett vasúti vonalak a Záhony és Eperjeske környezetében fekvő széles nyomtávolságú vasutak. A Záhony és környezetében fekvő állomások vasúti átrakási csomópontokká fejlődtek. Az áruforgalmazás két nagy Tisza-hídon (a csapin, és a bátyúin) bonyolódik le. A térségben 1 normál, és két széles nyomtávolságú rendező-pályaudvar épült.

Külön széles nyomtávolságú – csak teherszállításra igénybe vett – vasútvonalak:

- Záhony – Komoró
- Tuzsér – Eperjeske – országhatár
- Záhony – Eperjeske – r.pu. Delta
- Eperjeske r.pu. – Eperjeske átrakó pu.
- Eperjeske r.pu. – Tornyospálca átrakó pu.

Nyírvidéki kisvasút

A Nyíregyháza – Balsa, Herminatanya – Dombrád vasútvonal keskeny nyomtávolságú (760 mm-es). Nem üzemel.

A MoTrT új vasútvonalként az Ukrajna felé kijelölt nagysebességű vasútvonal nyomvonalát tartalmazza.

Szabolcs-Szatmár-Bereg megye 2009-ben készült Területrendezési Terve Szerkezeti terv a következő fejlesztésekkel számol, amelyeket az OTRT nem tartalmaz:

- Nyíregyháza-Szerencs nyomvonal korrekció;
- Csenger vasúti végpont meghosszabbítása a román határ menti nyomvonalhoz;
- Zajta vasúti végpont előzőkhöz hasonló meghosszabbítása.

A tervezett fejlesztések azt szolgálják, hogy a történelmi magyar-román vasúti kapcsolatokat állítsák helyre, illetve kezdeményezzék a határon túli szakaszok visszaépítését. **A mátészalkai vasúti csomópont további rekonstrukciója lehetővé tenné a vasúti tranzit szállításokat a záhonyi átrakó irányában.**

5.4. TÉRSÉGI ÉS ORSZÁGOS JELENTŐSÉGŰ HATÁRÁTKELŐK

Szabolcs-Szatmár-Bereg megye Ukrajnával közös határszakaszán 5 nemzetközi közúti határátkelőhely van: Záhony, Lónya, Barabás, Beregsurány és Tiszabecs térségében. A kishatár-átkelők fontos szerepet játszanak a határ menti települések gazdasági – munkaerőpiaci, társadalmi kapcsolataiban. A lónyai határátkelő 8.00 - 16.00 között, a Barabási határátkelő 7.00-19.00 között biztosítja a nemzetközi személyforgalmat. A román határszakaszon két helyen, Csengersimánál és Vállajnál van közúti határátkelőhely. A vállaji csak személyforgalom, a csengersimai személy és teherforgalom számára is megnyitott nemzetközi határátkelő.

12. táblázat: A főúthálózat végpontjain lévő határátkelőhelyek forgalmi adatai

Határ	Határ-állomás	Főút szám	Egység/nap
Ukrán	Záhony	4	33 ¹²
	Beregsurány	41	1652
	Tiszabecs	49 ¹	1177
Román	Csengersima	49	4886

Vasúti határátkelő Ukrajna felé Záhonytól és Eperjeskénél, Románia felé Tiborszállásnál van. Az eperjeskei átkelőhelyen csak teherforgalom, a tiborszállási átkelőnél csak személyforgalom lehetséges.

5.5. VÍZI KÖZLEKEDÉS

A Tisza folyó Tokaj – Vásárosnamény közötti szakasza nemzetközi hajóút. *Vásárosnamény - Komoró-szakasz* (685-612 fkm között): EGB I. kategóriájú vízi út, *Komoró – Tiszalök* (612-518 fkm között) közötti szakasz III. osztályú.

A folyó a megye harmadik - nemzetközi kapcsolatokat is biztosító - közlekedési eleme lehetne, a Vásárosnamény – Komoró szakasz azonban a kis kanyarulati sugarak, szűkületek és sekély gázlók miatt csak időszakosan hajózható. A menetrend szerinti személyszállítás megszűnt, a Tiszán főként turisztikai és sport célú hajózás bonyolódik, különösen a Felső-Tisza térségében. Az áruszállítás volumene csekély, csak eseti jelleggel valósul meg. A Tisza Tokaj-Vásárosnamény közötti szakaszán zömmel a vízügyi szolgálat hajói közlekednek, amelyek többnyire a folyószabályozási munkákhoz szükséges építőanyagot szállítanak. Minősített (nemzetközi) kikötő a megye területén nem található. A vízügyi ágazatnak azonban Tokaj és Vásárosnamény városok körzetében vannak kijelölt kikötő- és veszteglőhelyei.

Megemlíthetjük még a tiszalöki kishajó kikötőt, (amely a helyi hajójavítót is kiszolgálja) illetve a Szabolcson lévő alkalmi működésű, turisztikai szerepű kikötőt. Hasonló létesítményt terveznek a rakamazi Tisza-parton is.

További kikötők személyforgalmi kikötőként szerepelnek a tervben a Tisza menti víziturizmus fejlesztésének elősegítése érdekében: Tiszabecs, Szatmárcseke, Tivadar, Vásárosnamény, Tiszaadony, Tiszamogyorós, Zsurk, Dombrád, Tiszatelek (Tiszahát), Gávavencsellő, Szabolcs, Rakamaz, Tiszalök, Tiszadob.

Fontos térségi szerepet töltenek be a víz- és időjárástól függő üzemeltetésű - hídpótló - tiszai kompok és pontonhidak, melyek műszaki állapota elavult, felújításra szorulnának. A kompok megfelelő vízszintállítás mellett csak nappal közlekednek, zot teherbírásig teherszállításra is alkalmasak a Tiszán és a Szamoson:

Tisza:

- Tiszaadony – Aranyosapáti
- Lónya – Tiszamogyorós
- Zemplénagárd – Tuzsér
- Tiszabercel – Tizsakarád
- Balsa – Kenézlő
- Tímár – Zalkod
- Tiszatardos – Tiszalök
- Tiszadob – Tiszalúc – nyáron híd van, ősszel komp

Szamos:

- Szamossályi – Porcsalma
- Fülöpdaróc – Cégénydányád
- Olcsva – Olcsvaapáti

A hatályos térségi szerkezeti terv szerint további komp tervezett Tizsakóródnál Ukrajna felé.

5.6. KERÉKPÁROS KÖZLEKEDÉS

A megyében épült kerékpárutak jelentős részben településközi kapcsolatok. A településeken belüli hálózatok kiépítettsége változó. A legnagyobb hosszban természetesen a megyeszékhely, Nyíregyháza rendelkezik kerékpárúttal.

A régióban a belterületi kerékpárutakon túl jelentős szerepe van a települések közötti közlekedést szolgáló, és a turisztikai jelentőségű kerékpárutaknak is.

Településeket összekötő külterületi kerékpárutak:

- Milota – Tiszacsécse
- Nagyhalász - Ibrány – Paszab
- Nyíregyháza – Nagyhalász
- Nyíregyháza – Oros
- Nyíregyháza – Nyírpazony
- Nagykálló – Kállósemjén
- Nagykálló – Birke tanya
- Rakamaz – Tímár,
- Tiszalök- Szorgalmatos- Tiszavasvári
- Levelek – Besenyőd
- Győröcske – Záhony – Zsurk
- Vaja – Őr
- Kisvárda – Fényeslitke
- Kisvárda – Anarcs
- Nagykálló – Biri
- Tiszavasvári – Szorgalmatos

További térségi, településeket összekötő kerékpárutak megépítésére lenne szükség. Egyrészt a hivatásforgalmi kerékpározás biztonságos lebonyolítása érdekében, másrészt a turisztikai kerékpárutak növelnék a térség vonzerejét – ami a térségi települések fejlődése szempontjából fontos tényező.

Az országos kerékpárút törzshálózat elemei közül a megyét – az Országos Területrendezési Terv alapján - a **2. sz. Északkeleti határmente kerékpárút, a 3.sz. Kelet-magyarországi és a 4. sz. Tisza mente kerékpárút** érinti. A Tisza mente kerékpárút része a 11-es jelű EUROVELO útvonalnak.

2.A.) Északkeleti határmente kerékpárút megyét érintő szakasza

Szlovákia – Szob – Salgótarján – Aggtelek – Gönc - 4.sz. Tisza mente kerékpárút Gönc és Sátorlajújhely közötti szakasza – Pácin – Záhony – Zsurk – Lónya - Vásárosnamény – Tarpa – Szatmárcseke – Tiszacsécse – Tiszabecs – Ukrajna

2.G.) Záhony – Ukrajna**3.sz. Kelet-magyarországi kerékpárút****3.A.) Nyírábrány – Nyírbátor – Csengersima – Tiszabecs****3.B.) Csengersima – Románia****4.sz. Tisza mente kerékpárút (11-es jelű Euro Velo)**

4.A.) Gönc – Telkibánya – Bózsza – Pálháza – Füzéradvány – Mikóháza – Sátorlajújhely – Sárospatak – Bodrogolvasi – Vámosújfalú – Olaszliszka – Szegilong – Szegi – Bodrogkisfalud – Bodrogkeresztúr – Tarcal – Tokaj – Tiszaladány – Tiszatardos – Tiszalök – Tiszadada – Tiszadob – Tiszaújváros – Tiszapalkonya – Tiszatarján – Tiszakeszi – Ároktő – Tiszadorogma – Tiszabábolna – Poroszló – Sarud – Kisköre – Tizasüly – Kőtelek – Nagykőrű – Szolnok – Tószeg – Tiszavárkony – Tiszajenő – Tizakécske – Lakitelek – Tiszaalpár – Csongrád – Baks – Ópusztaszer – Sándorfalva – Szeged – Röske – Szerbia

10. Közép – Európa Vizei kerékpárút (14-es jelű EUROVELO): Szentgotthárd – Zalaegerszeg – Keszthely – Tihany – Balatonakarattya – Székesfehérvár – Budapest – Hatvan – Gyöngyös – Eger – Hortobágy – Debrecen – Nyíregyháza.

41 Hajdúvárosok – Szabolcs kerékpárútvonal: Bekecs – Szerencs – Tarcal – Tokaj – Gávavencsellő – Nagyhalász – Nyíregyháza – Hajdúnánás – Hajdúdorog – Hajdúböszörmény – Debrecen vonalon kapcsolódik a Kelet-magyarországi kerékpárúthoz.

A Szabolcs-Szatmár-Bereg megyére javasolt regionális és kistérségi hálózati elemek:

Regionális hálózat elemei:

- az első és másodrendű főutak (36., 38., 4., 41., 49., 471., 491. számú főutak) mellett vezetett kerékpárutak
- a Szamos mentén vezetett kerékpárút Vásárosnaménytől Csengerig
- Nyíregyháza – Nagykálló – Nyírbátor – Vállaj vonal
- Nagykálló – Balkány – Geszteréd – Bököny – Téglás kerékpárút
- Nyírbátor – Nyírbogát – Nyíradony
- Tizsakanyár – Kisvárdá – Anarcs – Baktalórántháza – Ófehértó - Nyírbátor – Nyírbéltek – Nyíradony
- Tiszalök – Tiszavasvári – Hajdúnánás
- Aranyosapáti – Barabás – Ukrajna
- Tuzsér – Tiszamogyorós – Lónya – Ukrajna

A hivatásforgalom szempontjából indokolt kerékpárút igény a Nagykálló – Napkor közötti, és a Tizsanagyfalú – Tiszaeszlár közötti kerékpárutak.

5.7. LÉGI KÖZLEKEDÉS

A Nyíregyházi repülőtér a nemzetközi forgalom számára nyitott, határterülettel és határőrségi illetékességgel rendelkezik. Típusa: nyilvános, ideiglenes határnyitású repülőtér. A reptéren - a közforgalmon kívül – repülőgép-vezetők részére gyakorlati oktatás, légi taxi, légi reklám, szűnyogirtási és légi sport tevékenység folyik. A reptéren két pálya használható, egy 1000m x 20 m szilárd burkolatú pálya a kiszolgáló guruló utakkal, és egy 1000m x 30 m széles füves pálya. Fehérgyarmaton szintén van repülőtér, de jelenleg nem üzemel.

5.8. ZÁHONY TÉRSÉGE – KÜLÖNLEGES GAZDASÁGI ÖVEZET

Záhony és környéke különleges logisztikai szerepkörrel bír. A meglévő keskeny és széles nyomtávú vasútvonalak, rendező pályaudvarok, átrakók jelentős vasúti potenciált teremtenek. Közút vonatkozásában a 4. sz. főút tárja föl a vasútvonaltól nyugatra fekvő területeket. A vasútvonaltól keletre fekvő ipari területek föltárása jelenleg összekötő utak biztosítják.

5.8.1. Közúti kapcsolatok

Záhony közúti határátkelőhelyének forgalma az elmúlt 10 éves időszakban átlagosan 5-10 %-kal növekedett. A személygépjármű forgalom meghaladja a 700.000 jármű/év értéket. A Nyugat-Európában munkát vállaló ukrán állampolgárok számának növekedése várható, amely az átlépő autóbuszok és mikrobuszok számának további gyarapodását generálja. A jelenlegi éves forgalom közel 13.000 autóbusz/év.

A 160.000 teherjármű/év értéket figyelembe véve az összes járműforgalom közel 900.000/év.

Jelenleg a határátkelőhely maximális áteresztőképessége az éves forgalomhoz képest 10-15 %-kal nagyobb mértékű forgalom átléptetésére is elegendő. Ez az autóbusz-buszforgalom kivételével a klasszikus személyforgalomra, illetve a teherforgalomra érvényes megállapítás.

Ugyanakkor figyelembe véve az elmúlt időszak forgalmi adatait, évente változó mértékű, de legalább 5-10 %-os forgalmonövekedéssel lehet számolni. 2023-ra várhatóan közel 4 milliós lesz a személyforgalom, ami közel 20 %-kal nagyobb áteresztőképességet követel meg.

A fentiek alapján kijelenthető, hogy a 20 %-os áteresztő-kapacitás bővülés szükséges és várhatóan elégséges mértékű.

13. táblázat: Várható áteresztő-kapacitás és forgalmonövekedés

	2018. év	15 %-os forgalmonövekedés, amelyet a jelenlegi áteresztő-kapacitás biztosít	2023. év várható forgalma évi 8 %-os növekedéssel	Határátkelőhely kapacitása és a várható forgalom különbözete
Személyforgalom	2 723 003	3 131 453	3 812 204	680 751
Személygépjármű	725 325	834 124	1 015 455	181 331
Autóbusz	12 823	14 746	17 952	3 206
Tehergépjármű	160 424	184 488	258 283	73 795
Jármű összesen	898 572	1 033 358	1 258 001	224 643

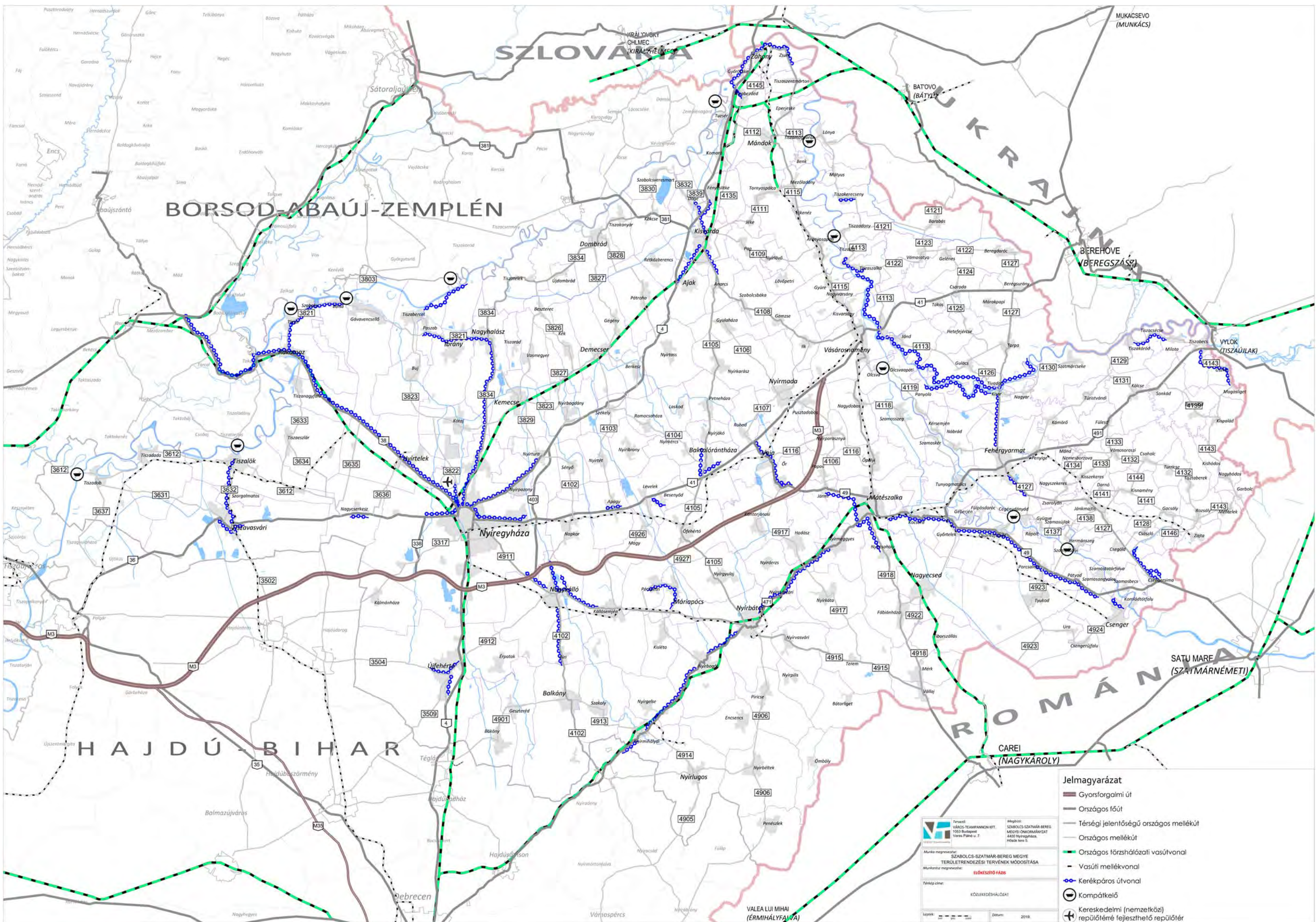
A megemelkedett személy- és járműforgalom miatt kialakuló utasvárakoztatások, forgalomtorlódások megelőzéséhez és megszüntetéséhez mind a ki-, mind a belépő oldalon 8 személyforgalmi sáv, illetve 2 autóbusz sávval ellátott autóbusz-terminál kiépítése szükséges a határátkelőhelyen.

Az EUOKAPU kamionterminál megszüntetése jelentősen hozzájárult a határátkelőhely kapacitásának lecsökkentéséhez.

5.8.2. Vasúti kapcsolatok

A mintegy 120 km² kiterjedésű záhonyi átrakókörzet két normál és két széles nyomtávolságú rendező pályaudvarával, két határátkelővel, a különböző áruféleségek és átrakási módok szerint specializált átrakó munkahelyeivel, tengelyátszerelő, gáz- és vegyiáru-átfejtő, raktározó és különféle kiszerelő-, feldolgozó létesítményeivel, számítógépes irányító és információs rendszerével Közép-Európa egyik legjelentősebb ilyen típusú vasúti létesítménye.

A 2000-es évek elején visszaesett áruforgalmi teljesítmények miatt a meglévő vasúti infrastruktúra jelentős része kihasználatlaná vált, illetve műszaki állapota leromlott. A vágányhálózat és infrastruktúra felújítása a 2010-11-ben megtörtént.



BORSOD-ABAÚJ-ZEMPLÉN

SZLOVÁKIA


UKRAJNA

HAJDÚ-BIHAR

ROMÁNIA

Jelmagyarázat

- Gyorsforgalmi út
- Országos főút
- Térségi jelentőségű országos mellékút
- Országos mellékút
- Országos fővonalas vasútvonal
- Vasúti mellékvonal
- Kerékpáros útvonal
- ⊖ Kompátkelő
- ⊕ Kereskedelmi (nemzetközi) repülőtérrel fejleszthető repülőtér


 Tervező: VÁROS-TEAM PANNON KFT.
 1053 Budapest, Városházai u. 7.
 Megbízó: SZABOLCS-SZATMÁR-BEREG MEGYEI ÖNKORMÁNYZAT
 4400 Nyíregyháza, Hóhéj u. 5.

Munka megnevezése: SZABOLCS-SZATMÁR-BEREG MEGYE TERÜLETRENDEZÉSI TERVEKNEK MÓDOSÍTÁSA
 Alkalmazott megnevezés: **ELŐKÉSZÍTŐ FÁZIS**

Tervező címe: KÖZLEKÉDÉSHÁLÓZAT
 Lépték: 1:50 000
 Dátum: 2018.

6. ENERGETIKA

6.1. VILLAMOSENERGIA

6.1.1. *Energiahálózat elemei*

A 2018. évi CXXXIX. törvény szerint három szinten különíthetők el a villamosenergia-hálózat elemei. Megyei területrendezési szinten is területet kell biztosítani a következő energetikai hálózati elemeknek:

Országos jelentőségű elemek:

- 750 kV-os, 400 kV-os, 220 kV-os átviteli hálózat távvezeték eleme
- Földgáz-, kőolaj-, termékvezeték
- egyéb országos erőmű

Térségi jelentőségű elemek:

- térségi ellátást biztosító 120 kV-os elosztó hálózati távvezeték
- földgázelosztó vezeték
- kiserőmű

Az országos jelentőségű elemek a Magyar Villamos Művek Zrt.-n belül a MAVIR Magyar Villamosenergia-ipari Átviteli Rendszerirányító Zrt. A 120 kV-os vezeték az E.ON Tiszántúli Áramhálózati Zrt. tulajdonát képezik. A rendezési terv elkészítése szempontjából jelentős a vonalas infrastruktúra elemek összehangolása, az új elemek meglévő hálózatba való becsatolása. A közúti és vasúti fejlesztéseket célszerű a villamoshálózat meglévő elemeihez igazítani, és fordítva a tervezett villamosvezetékek nyomvonalát a meglévő közlekedési hálózat közelében kialakítani.

A megyét érintő hálózati elemek:

A térségben megtalálható 750 kV-os, 400 kV-os, 220 kV-os és 120 kV-os meglévő és törvényben előírt tervezett vezeték is.

- 1.) 750 kV-os átviteli hálózat távvezeték (meglévő, tervezett)
 - Albertirsa – Szolnok – Hajdúböszörmény – Kisvárdai térsége – Barabás – Ukrajna
 - Kisvárdai térsége – Nyírkársz térsége
- 2.) 400 kV-os átviteli hálózat távvezetékek (meglévő, tervezett)
 - Sajószöged – Nyírtelek térsége – Lónya – Ukrajna
 - Kisvárdai térsége – Kisrosvágy – Szlovákia
 - Kisvárdai térsége – Nyírtelek térsége
 - Sajószöged – Nyírtelek térsége – Kisvárdai térsége
 - Kisvárdai térsége – Hajdúböszörmény
 - Kisvárdai térsége
- 3.) 220 kV-os átviteli hálózat távvezetékek (meglévő, tervezett)
 - Sajószöged – Kisvárdai térsége – Lónya – Ukrajna
 - Tiszalök – Tiszadada
 - Kisvárdai – Kisvárdai térsége
- 4.) 132 kV-os vezeték

<ul style="list-style-type: none"> • Tiszalök – Tiszapalkonya • Tiszalök – Hajdúnánás • Tiszalök – Nyíregyháza Simai út • Tiszalök – Ibrány • Nyíregyháza Simai út – Ibrány • Nyíregyháza Simai út – Ibrány (tartalék) • 1611 Nyíregyháza LEGO leágazás 	<ul style="list-style-type: none"> • Nyírbogdány – Nyíregyháza Kelet • Nyírbogdányi felhasítás 1. rendszer • Nyírbogdányi felhasítás 2. rendszer • Nyírbogdány – Kisvárdai OVIT • Kisvárdai OVIT – Baktalórántháza • Kisvárdai OVIT – Vásárosnamény • Kisvárdai OVIT – Kisvárdai TITÁSZ
--	--

- Nyíregyháza Simai út – Nyíregyháza Ipari Park
- Nyíregyháza Simai út – Nyíregyháza KCE
- Nyíregyháza Dél – Tiszalök I. (Nyíregyháza MÁV – Nyíregyháza Simai út I.)
- Nyíregyháza Dél – Tiszalök II. (Nyíregyháza MÁV – Nyíregyháza Simai út II.)
- Nyíregyháza MÁV – Nyíregyháza Simai út I. (Tiszalök – Nyíregyháza Dél I.)
- Nyíregyháza Simai út – Nyíregyháza Ipari Park
- Tuzséri leágazás
- Fehérgyarmat – Vásárosnamény
- Mátészalka – Baktalórántháza
- Mátészalka – Fehérgyarmat
- Nyírbátor – Mátészalka
- Nyíradony – Nyírbátor
- Debrecen OVIT – Szakolyi Erőmű
- Szakolyi Erőmű-Nyíradony
- Nyírbogdány – Nyírtelek térsége
- Ökörítőfülpös – Csenger térsége

5.) Transzformátorállomások

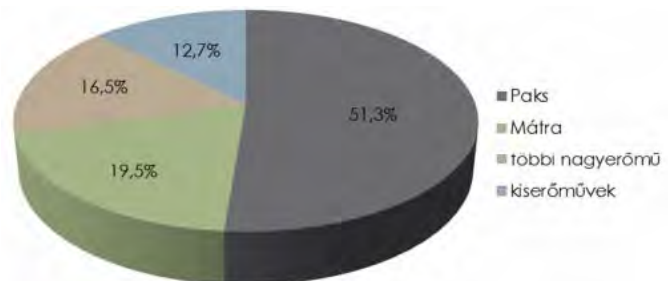
Országos jelentőségű transzformátorállomás nincs a megyében.

Térségi jelentőségű állomások:

- Ibrány
- Tuzsér
- Kisvárda
- Vásárosnamény
- Baktalórántháza
- Mátészalka
- Fehérgyarmat
- Nyírbogdány
- Nyírbátor
- Nyíregyháza – Keleti
- Nyíregyháza Dél
- Nyíregyháza Simai utca
- Nyíregyháza Ipari Park
- LEGO (Nyíregyháza)
- Rakamaz
- Nyíregyháza alállomás (MAVIR)
- Nyíregyháza alállomás (EON)
- LEGO 2 (Nyíregyháza)
- Csenger

Országos tervek

A MAVIR Zrt. megalkotta a Villamosenergia-rendszer közép- és hosszútávú forrásoldali kapacitástervét, melyet a 66/2007 (X. 30.) igazgatósági határozattal fogadtak el, 2017-ben továbbfejlesztették és kiegészítették az azóta eltelt időszak eredményeivel. Az országos villamosenergia-felhasználás 2016-ban 0,4 %-os növekedést mutatott az előző évhez képest. A hazai erőművek termelése 3,8 %-kal nőtt, aminek köszönhetően 7,1 %-kal csökkent a behozatal mértéke. A fogyasztás 2000-ben 31 TWh volt, ami 2006-ra 36,5 TWh, 2015-re 44,05 TWh-ra nőtt. Optimális becslés szerint 2021-re a várható felhasználás a 43,6 TWh-t, 2027. évre akár a 44,8 TWh-t is meghaladhatja.



87. ábra: Bruttó villamosenergia-termelés részarány (forrás: Magyar Villamosenergia-rendszer közép- és hosszú távú forrásoldali kapacitásfejlesztése – 2017)

6.1.2. Meglévő erőművek:

Tiszalök: beépített teljesítmény 2010-től 12,9 MW; 3 db 4,8m átmérőjű Kaplan típusú függőleges tengellyel rendelkezik; kiépítési víznyelés 351 m³/s; turbina adatok: névleges víznyelése 117 m³/s; névleges fordulatszám 75 ford/perc; névleges teljesítmény: 4,5 MW; generátor adatok: névleges feszültség: 5,25 kV; névleges teljesítmény: 4,8 MVA

Nyíregyházi erőmű: 2015-től a Veolin Energia Magyarország Zrt. kezelésében van; energiateljesítmény: 58 MW villamos energia, 330 hőenergia.

Tervezett erőművek:

Vásárosnamény: 230 MW teljesítményű gázturbinás tervezett erőmű; a létesítmény építése már 2008-ban megkezdődött, de nem fejeződött be, a beruházó vállalkozást felszámolták.

Nyírtass: 2520 MW teljesítményűre tervezett gázüzelésű erőmű 110 hektáron létesült volna.

A tervezett erőművek építésének leállása részben a csökkenő áramigénynek köszönhető, melyet a 2008-as válság idézett elő. A meglévő erőművek egy része korszerűtlenné vált, bővítésre nincs igény.

6.2. SZÉNHYDROGÉN VEZETÉKEK**Termékvezeték**

- Keleti termékvezeték: (Ukrajna) – *Beregdaróc* – *Vásárosnamény* – *Nyírbogdány* – *Tiszavasvári* – *Tiszapalkonya* – *Tiszaújváros*
- *Tiszaújváros* – *Beregdaróc* – *Ukrajna*

Kőolaj vezeték

- *Barátság II.:* *Ukrajna* – *Tiszaszentmárton* – *Ibrány* – *Tiszavasvári* – *Mezőcsát* – *Kál* – *Zsámbok* – *Százhalombatta*

Földgázzállító vezeték:

- *Testvériség I.:* (Ukrajna) – *Beregdaróc* – *Kisvarsány* – *Nyírbogdány* – *Nemesbikk* – *Füzesabony* – *Nagyfüged* – *Zsámbok*
- *Beregdaróc* – *Tarpa* – *Nagyar*
- *Kisvarsány* – *Mándok*
- *Petneháza* – *Anarcs*
- *Nyírbogdány* – *Ibrány*
- *Tiszavasvári* – *Tiszalök*
- *Összefogás II.:* (Ukrajna) – *Beregdaróc* – *Kisvarsány* – *Nyírgyulaj* – *Hajdúszoboszló* – *Püspökladány* – *Ecsefalva* – *Mezőtúr*
- *Nyírgyulaj* – *Napkor* – *Nyíregyháza*
- *Nyírgyulaj* – *Nyírmeggyes* – *Győrtelek*
- *Téglás* – *Bököny* – *Hajdúsámson*
- (Ukrajna) – *Beregdaróc*
- *Beregdaróc* – *Kisvarsány* – *Nyírgyulaj* – *Hajdúszoboszló*
- *Nyírgyulaj*
- *Napkor*

Tervezett vezeték:

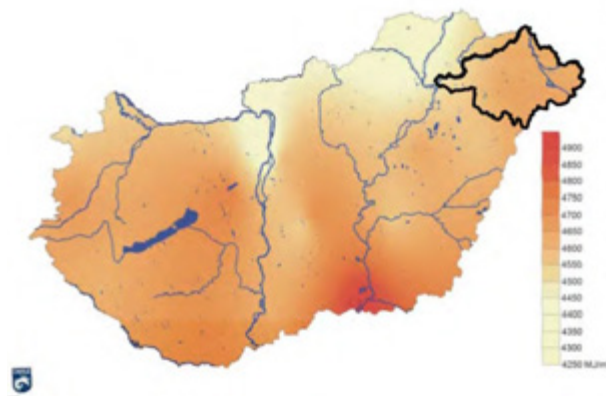
Az országos igények kielégítése érdekében több nagy kapacitású gázvezeték megépítését tervezik, melyek déli irányból (Bulgáriából, Törökországból Szerbián keresztül) érnék el Magyarország területét. A már aláírásra került a Déli-Áramlat, és a Nabucco vezeték projektje is megkezdődött, ám az utóbbi időben újra felmerült az igény.

A FGSZ Zrt. 2016-2025 közötti időszakra készített konzultációs anyaga szerint több gázvezeték terve is megvalósulni látszik. Az Eastring projekt Bulgáriától Szlovákiáig futó közel 1000 km-es földgázzállító rendszer építését foglalja magában. Magyarország területére várhatóan Csengersimán lép be és Zemplénagárdnál távozik, ez 102-112 km-t jelent. A szállítóvezeték kapacitása 1. fázisban 20 milliárd m³/év, 2. fázisban pedig 40 milliárd m³/év is lehet. A vezeték a 2018. évi CXXXIX. törvény még nem tartalmazza.



88. ábra: Eastring vezeték terve (forrás: FGSZ Zrt - Fejlesztési Javaslat konzultációs anyag 2016-2025)

6.3. MEGÚJULÓ ENERGIA



89. ábra: A globálsugárzás (MJ/m²) átlagos évi összege Magyarországon (forrás: www.met.hu)

A megújuló energia alatt a nap, a szél, a földhő, a biomassza és a víz mozgási energiáját értjük. Az Európai Unió gazdasági stratégiájának részeként 2020-ra az energiafogyasztásban a megújuló energiaforrások 20%-os részarányát tűzte ki célul. Magyarország 2010-től 2020-ig érvényes Megújuló Energia Hasznosítási Cselekvési Terve (Nemzeti Cselekvési Terv: NCsT) szerint az ország bruttó energiafogyasztásának 14,65 %-t megújuló energiából vállalja előállítani. A „zöld-energia” ágazatot egyben a gazdasági fejlődés egyik kitörési irányának is tekinti a kormányzat (új munkahelyek). Felhasználási módjukat tekintve a megújuló energiák részarányát 2010-től 2020-ig a fűtés-hűtés terén 9 %-ról 18,9 %-ra, a villamos-energiában 6,7-ről 10,9 %-ra, a közlekedésben pedig 4,6-ről 10,0 %-ra kell emelni.

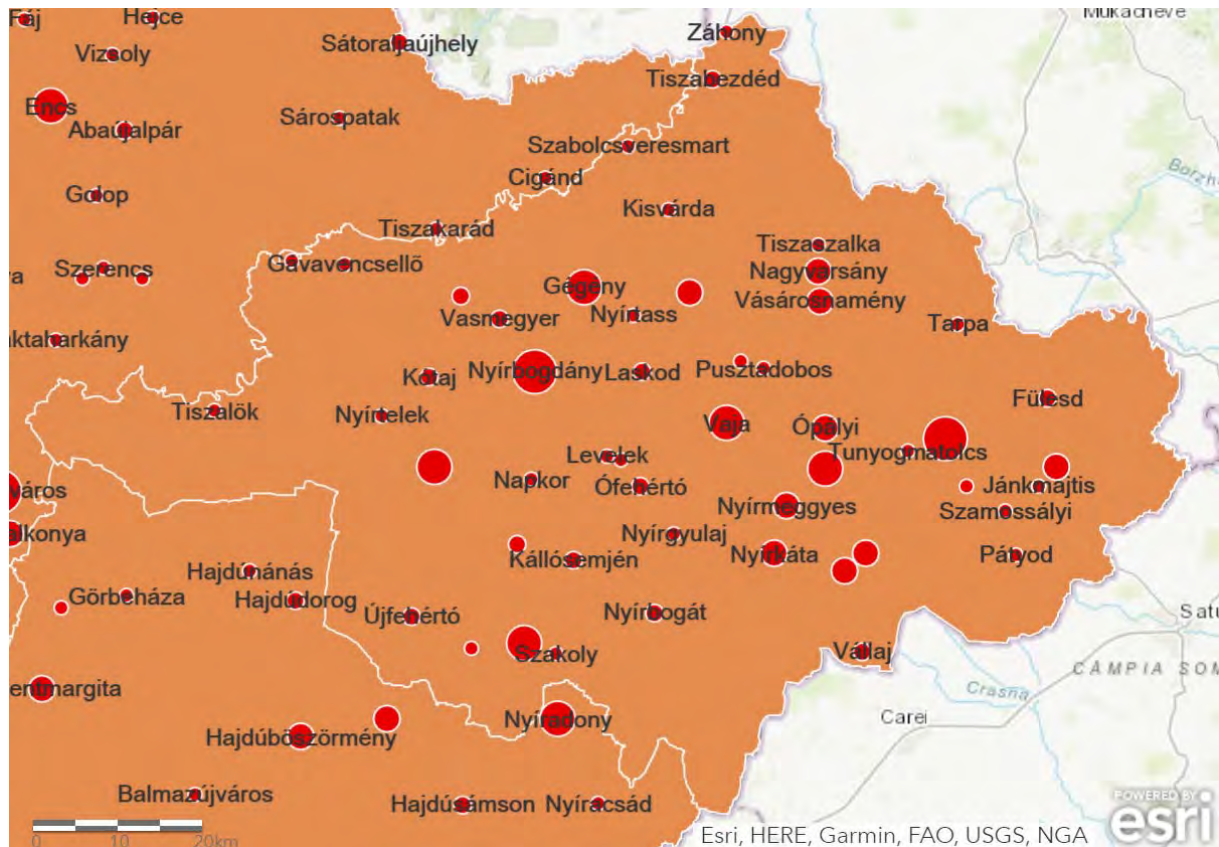
Az Európai Unióban átlagban az összes energiafelhasználás 16%-át tette ki a megújuló energia, Magyarországon ez 9,5% volt 2014-ben. Hazánkban a villamos-energiafogyasztás 7,3%-át fedezzük megújuló energiából, melynek nagyobb része biomasszából (54%) és szélenergiából (21%) származott. A napenergia hasznosítás részaránya 2014-ben még csak 2% volt, azonban várhatóan erőteljesen növekedni fog a támogatásoknak köszönhetően.

A megye területén általában 2000 óránál is több a napsütéses órák száma, ezért kiváló lehetőség adódik a **napenergia** hasznosítására. Legeredményesebben a távhőszolgáltatási rendszerek, vagy autonóm rendszerek kiegészítésére szolgálhat ez az energiafajta a legnagyobb besugárzási időszakban (melegvíz-előállítás, medence-fűtés), de **komplex módon, a többi megújuló energiafajtaival összehangoltan alkalmazva egész évben** eredményesen kihasználható. A nap energiája villamos energia termelésére is használható napelemek, naperóművek telepítésével. A napelemek telepítése, az energia akkumulátorok segítségével jól tárolható, ugyanakkor elterjedését a magas ár gátolja. A napkollektorokhoz hasonlóan autonóm rendszerként épületek egyedi energiaellátását is biztosíthatja, így megoldást jelenthet az elektromos-energiával ellátatlan területeken. Nagyobb kapacitású naperóművek közvetlenül a hálózatba is betáplálhatnak. Kisebb naperóműveket csak elvéve, s csak helyi léptékben – épületeken – helyeznek el, nagyobb léptékű fejlesztések jelenleg nem ismertek.

Az országos településrendezési és építési követelményekről szóló 253/1997. (XII. 20.) Korm. rendelet 32. §-a alapján a 0,5 MW névleges teljesítménnyel rendelkező erőművek bármely övezetben elhelyezhetőek, amennyiben az alaprendeltetést nem korlátozzák. A megyei tervezésben az 5 MW-nál nagyobb teljesítményű erőművek játszanak fontos szerepet. A megyében 48 db naperóműre és parkra adtak ki engedélyt 2017-ig.

- 0,5 MW-ot el nem érő teljesítményű erőművek: Levelek, Nyírtass, Pátyod, Szabolcsveresmart, Tiszalök, Tiszaszalka;
- 0,5 MW – 0,99 MW teljesítményű erőművek: Besenyőd, Cégénydányád, Füledd, Geszteréd, Jánkmajtis, Kállósején, Kótaj, Napkor, Nyírbogát, Nyírgyulaj, Nyírtelek, Ófehértó, Szabolcs, Szakoly, Szamossályi, Tarpa, Tiszabездé, Tunyogmatolcs, Újfehértó, Záhony
- 1 MW – 5 MW teljesítményű erőművek: Balkány, Fábánháza, Gégény, Gyulaháza, Kisnamény, Laskod, Mátészalka, Nagyecsed, Nagyhalász, Nagykovács, Nagyvarsány, Nyíregyháza, Nyírkáta, Nyírmeggyes, Ópályi, Vaja, Vállaj, Vásárosnamény, Vasmegyer
- 5 MW-ot meghaladó teljesítményű erőművek: Fehérgyarmat, Nyírbogdány¹²

¹² <https://energiaklub.hu/hirek/hol-epulnek-naperomuvek-magyarorszagon-interaktiv-terkep-4580> MEKH adatok alapján



90. ábra: Engedélyezett naperőművek a megyében (forrás: energiaklub.hu)

A települések adatszolgáltatása alapján a közeljövőben 8 település tervez naperőművet létesíteni. Fülesd és Nyírkáta 0,5 MW alatti teljesítményű erőmű felépítését szorgalmazza, míg Ibrány és Nyírbétek az 5 MW teljesítményt is meghaladó erőművet szeretne. További naperőmű-építést kezdeményező települések: Baktalórántháza, Balkány, Gávavencsellő és Nyírmeggyes.

A geotermikus energia fűtési felhasználását a Cselekvési Terv 2020-ra a meglévő magas bázisról indulva is háromszorosára kívánja növelni, amelynek egyik eleme továbbra is a **gyógyturisztikai lehetőségekkel (wellness) kombinált fürdő-rekonstrukciós és -fejlesztési program**. Várhatóan megjelenik a **villamosenergia-termelésre történő hasznosítás** is.

A **szélenergia** ipari méretű hasznosítása a 2000-es években az energiapolitika részévé vált: 2005 és 2010 között rohamosan növekedett a megtermelt szélenergia mennyisége (36 TJ-ról közel 2000 TJ-ra), elsősorban a Kisalföldön telepített szél turbinák hatására. Ezt követően a szél erőművek telepítése megállt a szigorú szabályozások következtében: az országos településrendezési és építési követelményekről szóló 253/2012. (XII. 20.) Kormányrendelet 10. § (4) bekezdése alapján beépítésre szánt területen, beépítésre szánt terület határától számított 12.000 méteren belül nem lehet elhelyezni szél erőművet, szél erőműparkot. Ezek következményeként a megyét érintő két nagyobb szél erőműpark (Timár és Szabolcs területén) terve is megdőlt.

A **biomassza, mint megújuló energiaforrás**, teszi ki az összes megújuló energiaforrás közel 2/3-át Magyarországon. A növényi termékből, növényi, állati hulladékokból, melléktermékekből, erdőgazdasági hulladékokból, energiaültetvényekből előállítható energiahordozó a biomassa, amely közvetlen elégetésével fűtési és használati meleg víz energiaigények elégíthetők ki, biogázzá alakítva hő- és villamosenergia-termelésre egyaránt alkalmas, bioetanollá alakítva üzemanyagként hasznosítható.

Biomasszát és biogázt szinte az egész ország területén, így Szabolcs-Szatmár-Bereg megyében is elő lehet állítani. Bár megújuló energiáról van szó, ugyanakkor megítélése kissé vitatott. Ennek oka, hogy ugyan a biomassa „megtermelése” során elnyelt, valamint az elégetés során felszabaduló szén-dioxid mennyisége

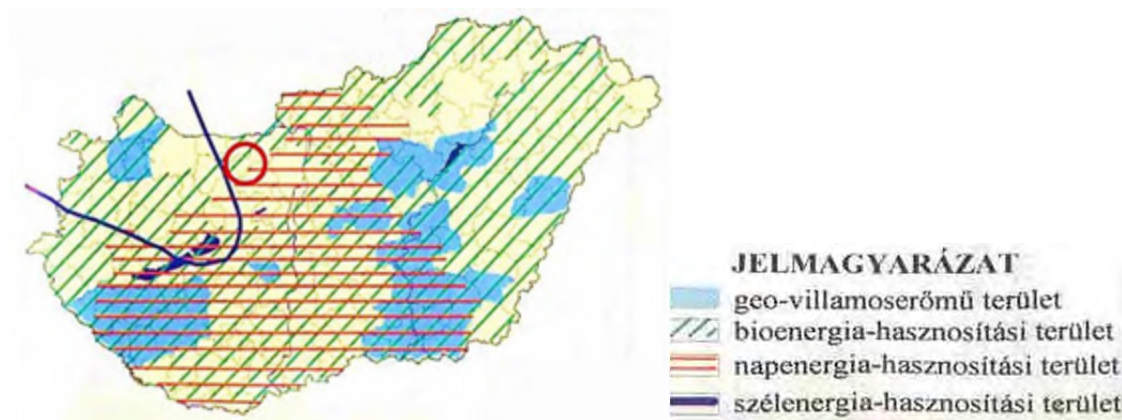
közel azonos, viszont a két helyszín egymástól távol esik: a környezetterhelő kibocsátás a beépített területen történik, illetve ehhez hozzáadódik a szállításhoz kapcsolódó szennyező anyag kibocsátás is. Három bioerőmű üzemel a térségben, melyek javarészt villamosenergia-termeléssel foglalkoznak:

Nyírbátori Regionális Biogáz Üzem: biomassza erőmű, 8 mezofil és 8 termofil fermentorral működik; 17 000-20 000 m³/nap, 2600 kWh villamosenergia termelő kapacitású

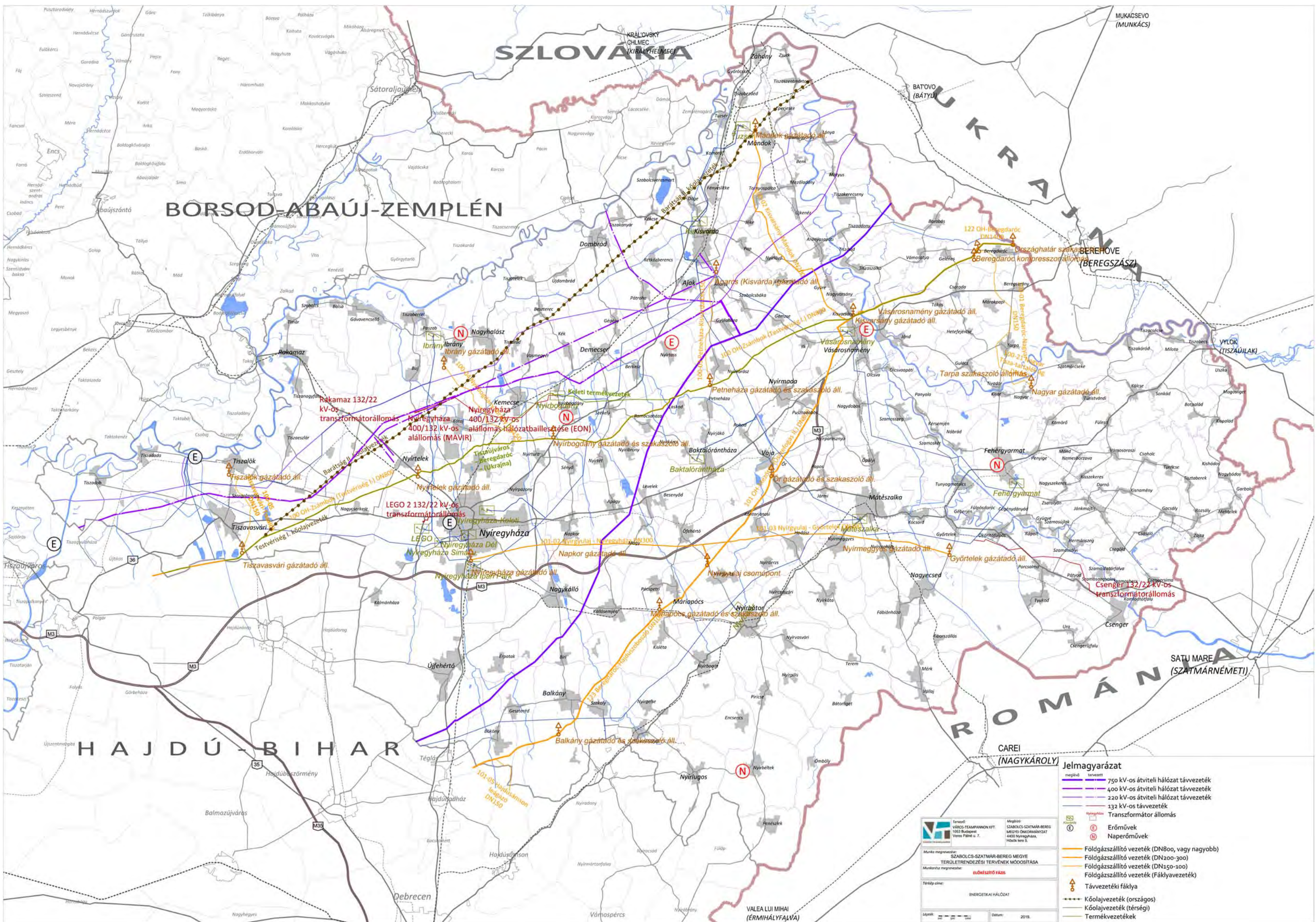
Tiszabezdédi Bio-Erőmű 2009-ben alapított villamosenergia-termeléssel foglalkozó kiserőmű; a tüzelőanyagok égetésével 50 MWth névleges bemenő hő-teljesítménnyel rendelkezik.

Szakolyi Bioerőmű: 2016-tól a Veolia Energia Magyarország Zrt. működteti az ország első zöldmezős beruházású biomassza-tüzelésű erőművét; névleges teljesítmény: 19,8 MW; energiatermelés: 130 GWh/év

A vízenergia használata hazánkban nem jellemző a domborzati adottságok miatt, a kis lejtésű terepen nehéz olyan területet találni, ahol gazdaságosan kihasználható lenne ez a fajta energiaforrás. Az alföldi területeket tekintve ebben kivétel a Tisza és környezete. A megyében a vízenergiát elsősorban a már említett Tiszalöki vízerőmű hasznosítja, kiépített vízlépcső segítségével.



91. ábra Megújuló energiaforrások hasznosítására javasolt területek (forrás: Pylon Kft.)



BORSOD-ABAÚJ-ZEMPLÉN

SZLOVÁKIA
KIRÁLYHELMECI

BATOVO (BÁTYÚ)

UKRAJNA

MUKACSEVO (MUNKÁCS)

BEREHOVE (BEREGSZÁSZ)

SATU MARE (SZATMÁRNÉMETHI)

CAREI (NAGYKAROLY)

HAJDÚ-BIHAR

VALEA LUI MIHAI (ÉRMIHÁLYFALVA)

- Jelmagyarázat**
- 750 kV-os átviteli hálózat távvezeték
 - 400 kV-os átviteli hálózat távvezeték
 - 220 kV-os átviteli hálózat távvezeték
 - 132 kV-os távvezeték
 - Transzformátor állomás
 - ⊕ Erőművek
 - ⊖ Napenergia
 - Földgázszállító vezeték (DN800, vagy nagyobb)
 - Földgázszállító vezeték (DN200-300)
 - Földgázszállító vezeték (DN150-100)
 - Földgázszállító vezeték (Fáklyavezeték)
 - ⚡ Távfeszítési fáklya
 - Kőolajvezeték (országos)
 - Kőolajvezeték (térégi)
 - Termékvezeték

TERVEZŐ
SZABOLCS-SZATMÁR-BEREG MEGYE
TERÜLETTRENDÉZÉSI TERVEKNEK MÓDOSÍTÁSA
Munkaterv megnevezése: **ELŐKÉSZÍTŐ FÁZIS**

Tervező cég neve: **ENERGETIKAI HÁLÓZAT**

Lépték: **1:50000** Datum: **2019.**

7. TÁRSADALOM

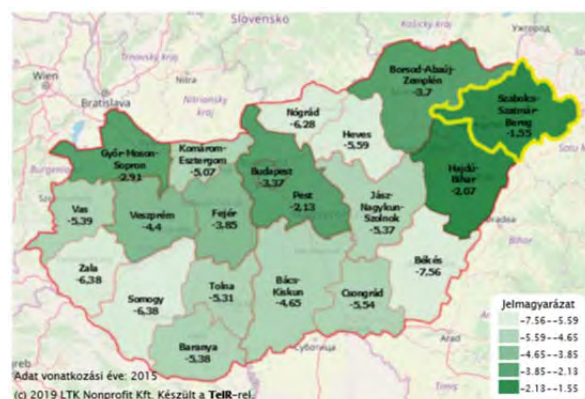
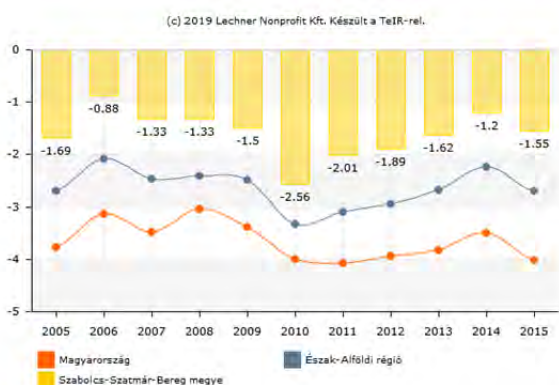
7.1. DEMOGRÁFIAI FOLYAMATOK

Szabolcs-Szatmár-Bereg megyére az országos átlagnál valamivel kisebb népsűrűség jellemző. Az országban 2016-ban egy km²-re 105 fő jutott, míg a megyében 95 fő.

A megye lakónépessége 1990 óta csak kis mértékben csökkent, annak ellenére, hogy az ezredforduló óta minden esztendőben természetes fogyás és belföldi vándorlási veszteség jellemzi a megyét. 1990-ben közel 571 ezer, **2017. év végén 562 ezer lakója volt a megyének**. A bő negyedszázados periódus első évtizedében még nőtt a népességszám, 2000-ben 590 ezren laktak itt, majd a következő évtizedben, 2010-ig jelentős csökkenés következett be, ekkorra 555 ezerre apadt a lakónépesség száma. A 2011. évi népszámlálás viszont 565 ezer lakost talált a megyében, amely a legutóbbi években, csekély mértékben újra csökkenni kezdett. Az elvándorlás 2007-2008-2009-2010-ben volt a legnagyobb mértékű (évente mínusz 4300-5500 fő), a természetes fogyás 2010-2011-2012-ben volt a legmagasabb, meghaladta az ezer főt.

14. táblázat: Népesség, népmozgalom, 1990-2016 (forrás: KSH Szabolcs-Szatmár-Bereg megye statisztikai évkönyve, 2016.)

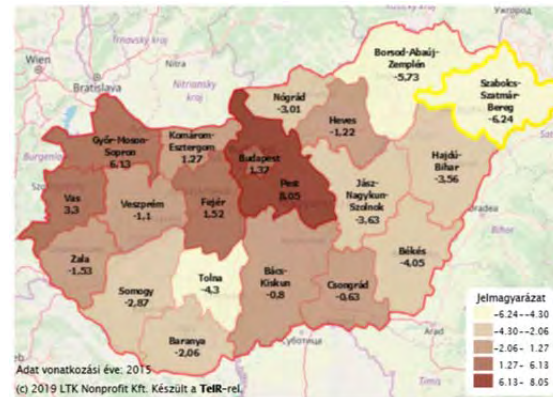
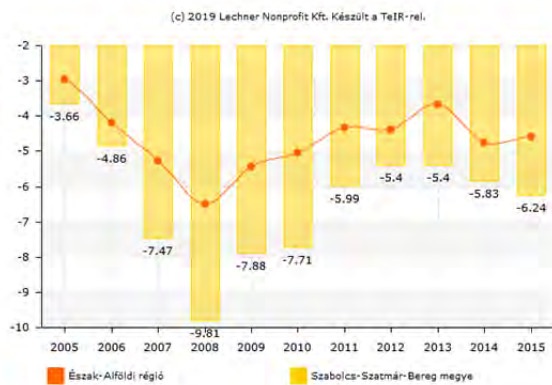
Év	Lakónépesség az év végén (fő)	Természetes szaporodás, fogyás (-)	Belföldi vándorlási különbözet
1990	570 828	1 219	-4 690
1995	584 383	278	-636
2000	589 989	-295	-1 370
2001	587 994	-311	-1 437
2002	586 193	-435	-2 228
2003	583 564	-987	-2 349
2004	581 623	-711	-2 197
2005	578 573	-1 001	-2 115
2006	576 054	-518	-2 798
2007	571 018	-782	-4 263
2008	565 326	-776	-5 548
2009	560 429	-874	-4 418
2010	555 496	-1 484	-4 285
2011	565 317	-1 159	-3 307
2012	563 653	-1 088	-3 046
2013	561 379	-935	-3 031
2014	562 357	-698	-3 278
2015	563 075	-907	-3 511
2016	562 058	-526	-3 722



92. ábra: Természetes szaporodás/fogyás (ezrelék) 2005 – 2015 és az elveszületések és halálozások különözete ezer lakosra vetítve

Szabolcs-Szatmár-Bereg megyében, mint az ország bármely megyéjében, a születések száma minden évben alacsonyabb a halálozások számánál. Az ábráról azonban leolvasható, hogy **a természetes fogyás ebben a megyében tartósan jóval kisebb mértékű, mint országosan**, sőt a térképen ábrázolt 2015. évben az összes megyében nagyobb a természetes fogyás, mint Szabolcs-Szatmár-Bereg megyében.

A népességszám alakulásának másik meghatározó tényezője a vándorlási egyenleg alakulása. A KSH a belföldi vándorlásról közöl idősoros adatokat, valamint a külföldi állampolgárok országhatáron átlépő ki- és beköltözéseinek számát is közli, de a határon túli magyar (kettős) állampolgárok be- és kiköltözésének számát nem ismerjük, pedig a megye egyes járásaiban ennek számottevő jelentősége van.



93. ábra: Vándorlási egyenleg (ezrelék)

Szabolcs-Szatmár-Bereg megye belföldi vándorlási egyenlege minden évben negatív, az állandó vagy ideiglenes jelleggel elköltözők mindig többen vannak, mint a megyébe beköltözők. Ennél nagyobb vándorlási veszteség egyik megyében sem tapasztalható.

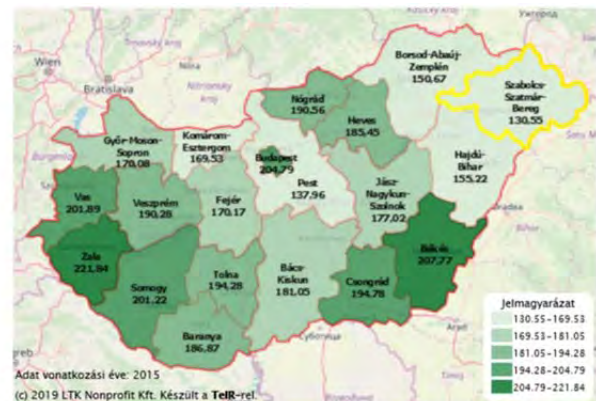
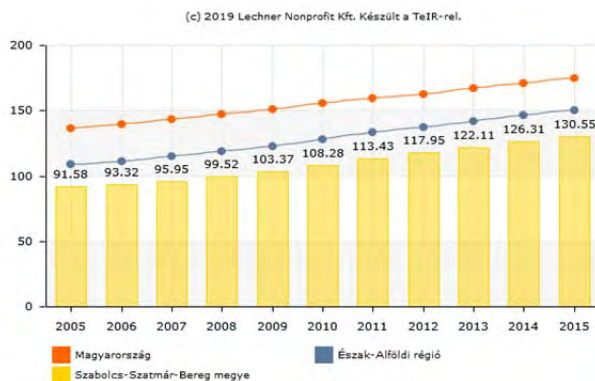
A természetes fogyás és a nagymértékű belföldi vándorlási veszteség ellenére megyei szinten alig csökkenő népességszámra, a külföldről történő beköltözések adhatnak magyarázatot. Ezt támasztják alá a járási szinten mért adatok, amelyekből kiderül, hogy **2011 és 2017 között 3 határ menti járás (Csengeri, Fehérgyarmati és Vásárosnaményi) népességszáma növekedett nem kis mértékben**, miközben ezekben a járásokban természetes fogyás volt tapasztalható, valamint a többi járás átlagánál magasabb volt a vándorlási veszteség is. Ezekben a járásokban a népességszám növekedésre csak a határon túlról történő beköltözések adnak magyarázatot. A megye többi járásának lakónépessége a vizsgált időszakban fogyatkozott.

15. táblázat: Népesség, népmozgalom 2016. (forrás: KSH, Szabolcs-Szatmár-Bereg megye statisztikai évkönyve, 2016.)

Járás	Lakónépesség az év végén		Belföldi vándorlási különbség	Természetes szaporodás, fogyás (-)	Belföldi vándorlási különbség
	fő	változása a 2011. év végéhez, %		2010–2016. évi átlaga ezer lakosra	
Baktalórántházai	19 278	-1,8	-5,2	-1,6	-6,5
Csengeri	14 497	5,0	-8,6	-2,8	-8,0
Fehérgyarmati	40 674	6,2	-8,9	-2,6	-7,1
Ibrányi	23 165	-3,6	-4,9	-2,5	-6,8
Kemecsei	21 768	-2,6	-6,0	-0,8	-6,9
Kisvárdai	56 078	-2,1	-9,4	-1,7	-9,2
Mátészalkai	64 465	-1,2	-6,5	-2,3	-6,7
Nagykállói	29 572	-3,7	-8,2	-2,7	-7,2
Nyírbátori	42 998	-1,3	-9,4	-1,1	-5,7
Nyíregyházi	165 038	-1,2	-1,8	-1,5	-3,1
Tiszavasvári	26 481	-3,5	-12,0	-0,8	-8,1
Vásárosnaményi	38 695	6,4	-12,8	-1,5	-7,4
Záhonyi	19 349	-0,8	-9,4	-1,2	-11,0
Összesen	562 058	-0,6	-6,6	-1,7	-6,2

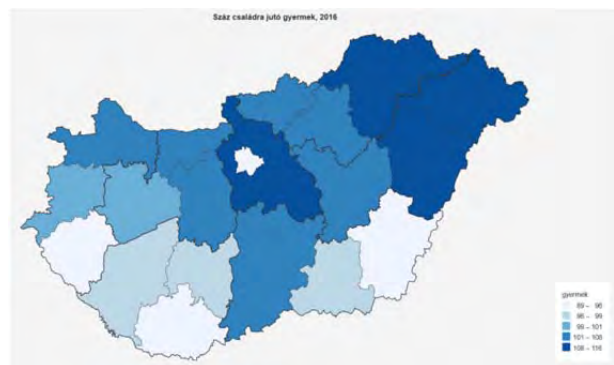
Szabolcs-Szatmár-Bereg megye a lakónépesség korösszetétele szempontjából is szélsőséges mutatóval rendelkezik. Az országosan tapasztalható egyre növekvő mértékű elöregedés a megyére is jellemző, de az országostól, sőt a régiós átlagtól is jóval kisebb mértékben. 2009-ig a megyében (ekkor már egyedülként az országban!) több gyermekkorú volt, mint 60 éven felüli. Ettől az évtől kezdve azonban már Szabolcs-Szatmár-Bereg megyében is nagyobb az idős korcsoportba tartozók száma, mint a gyermekeké. **A megye látszólag kedvező öregedési mutatója, azonban nem független más, kevésbé kedvező társadalmi, demográfiai tényezőktől.** A folyamat később indult be, mint az ország más területein. A születéskor várható élettartam, vagy az iskolázottsági szint az országon belül erősen differenciált, ezek szempontjából a megye a leghátrányosabb helyzetűek közé tartozik. A nagyon alacsony iskolázottsági szint általában a több gyermek születésének kedvez ugyan, de az ehhez társuló rosszabb életminőség rövidebb várható élettartamot eredményez, vagyis a hátrányos helyzetűek körében kevesebben érik meg a számukra rövidebb ideig tartó időskort.

A lakosság korösszetételének fokozatos eltolódása az idősebb korosztályok irányába, az átlagéletkor emelkedése, a társadalmi ellátórendszerek rugalmas alkalmazkodását követeli meg minden területi szinten. Várhatóan a jövőben is folytatódik a tendencia, vagyis arányaiban és létszámában is egyre kevesebb aktív korú járulékfizetőnek kell biztosítani a gyermekkorú és az idős népesség eltartását. A szociális és egészségügyi ellátórendszerek számára mennyiségi és minőségi szempontból is jelentős többlet terhet jelent a növekvő létszámú és arányú időskorú népesség igényeinek kielégítése.



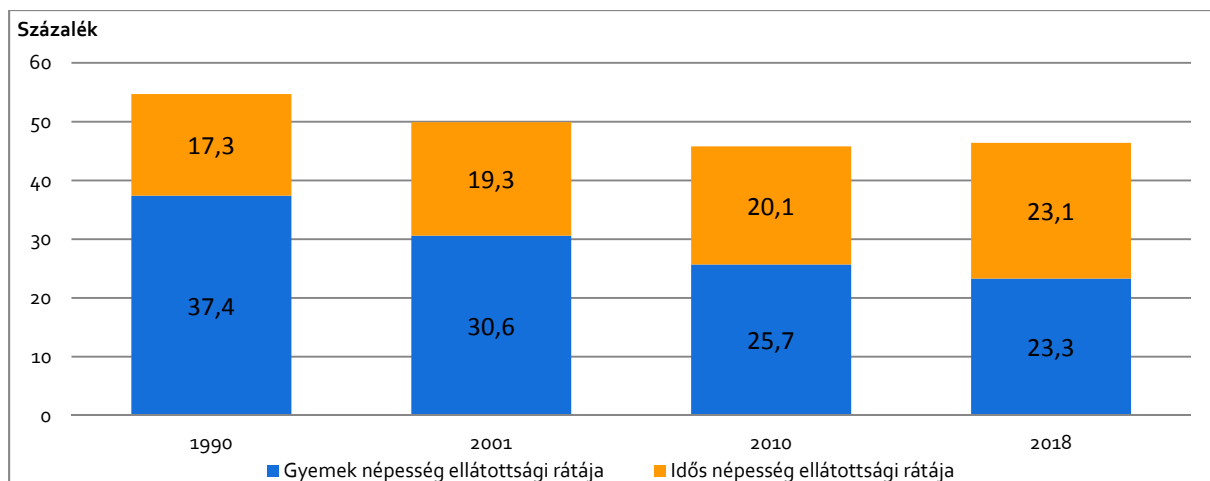
94. ábra: Öregedési mutató

1990-ben még több mint kétszerese (37,4%) volt a gyermek népesség (0-14) eltartottsági rátája¹³, mint az idős népesség (65-x) a megyében. Közel 30 év alatt az arányok kiegyenlítődték, 2018-ra a gyermek népesség eltartottsági rátája lecsökkent 23,3%-ra, az idős népességé pedig megemelkedett 23,1%-ra. A száz családra jutó gyermekek száma Szabolcs-Szatmár-Bereg megyében a legmagasabb (116), Ezt követi Pest megye (114), Borsod-Abaúj-Zemplén (111) és Hajdú-Bihar megye (108).



95. ábra: Száz családra jutó gyermekek száma megyénként, 2016. (forrás: KSH Területi összehasonlítás, 2016.)

¹³ 0-14 évesek a 15-64 éves népesség százalékában



96. ábra: Gyermek és idős népesség eltartottsági rátája Szabolcs-Szatmár-Bereg megyében (KSH, Területi statisztikai évkönyv 2017)

A születéskor várható élettartam országos szinten 2001 és 2017 között a férfiak esetében több mint 4 évvel, a nők esetében kettő és fél évvel hosszabbodott meg, vagyis érzékelhető javulás mutatkozott. (Hozzá kell tenni azonban, hogy eközben az uniós országokban ennél nagyobb javulás következett be, az uniós átlagtól való lemaradásunk tehát növekedett.) Szabolcs-Szatmár-Bereg megyében a férfiak esetében az országosnál nagyobb mértékű javulás (kb. öt és fél év) történt: 2001-ben még ebben a megyében volt a férfiak várható élettartama a legalacsonyabb, 2017-ben azonban már B-A-Z, Jász-Nagykun-Szolnok, Nógrád és Békés megye mutatója rosszabb volt ezen a téren. **2017-ben a megyében született fiúgyermekek várható élettartama 71,37 év volt, a lányoké 78,11 év, miközben az országos átlag férfiak esetében 72,40 év, nők esetében 78,99 év.**

7.2. FOGLALKOZTATOTTSÁG, JÖVEDELMI SZINT, ISKOLAI VÉGZETTSÉG

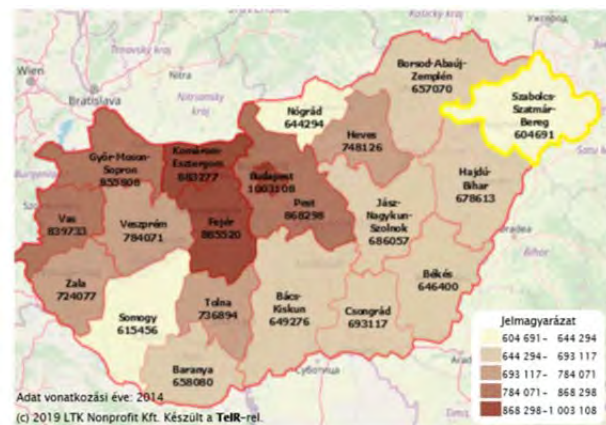
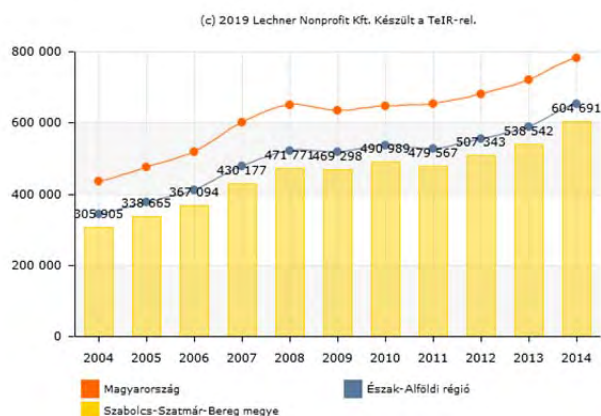
Az ezredforduló óta jelentős javulás következett be a megyében a foglalkoztatottság, illetve a gazdasági aktivitási arány tekintetében is. 2000-ben Szabolcs-Szatmár-Bereg megyében, az országos átlagtól messze elmaradva, a legalacsonyabb volt a 16-74 éves népesség foglalkoztatási rátája¹⁴, 2017-ben azonban már 17 százalékpontot emelkedve, megközelítette az országos átlagot, 2000 és 2017 között 39,7 %-ról, 56,7%-ra növekedett a megye foglalkoztatási rátája. A foglalkoztatottsági szint javulása mellett csökkent a munkanélküliségi ráta a megyében, de a munkanélküliek aránya tekintetében sajnálatosan fennmaradt a megye sereghajtó státusza.

16. táblázat: A 15-74 éves népesség gazdasági aktivitása (forrás: KSH, Területi Statisztikai évkönyv, 2017.)

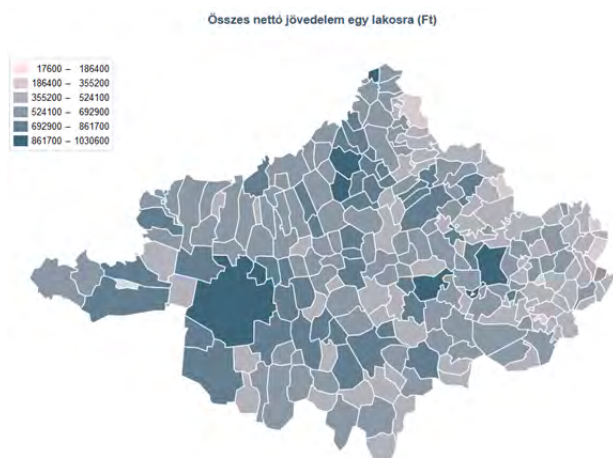
Megye, főváros, régió	Foglalkoztatási ráta				munkanélküliségi ráta			
	százalék				százalék			
	2000	2010	2016	2017	2000	2010	2016	2017
Budapest	53,9	54,1	63,2	64,0	5,2	9,0	4,3	2,9
Közép-Magyarország	53,4	53,2	61,7	62,6	5,2	8,9	3,8	2,7
Közép-Dunántúl	62,3	50,6	59,6	61,4	4,8	10,0	3,0	2,2
Nyugat-Dunántúl	55,9	51,8	59,8	61,7	4,2	9,3	2,7	2,4
Dél-Dunántúl	46,9	46,3	53,9	54,2	7,8	12,4	6,2	6,3
Észak-Magyarország	43,7	42,6	53,5	55,1	10,1	16,2	6,3	5,8
Hajdú-Bihar megye	45,7	43,9	56,1	56,6	7,1	13,2	8,6	6,5
Jász-Nagykun-Szolnok megye	46,4	46,5	56,2	56,2	9,4	10,7	6,6	6,7
Szabolcs-Szatmár-Bereg megye	39,7	42,0	53,3	56,7	11,2	18,1	11,6	8,5
Észak-Alföld	43,6	43,9	54,7	56,5	9,2	14,4	9,3	7,4
Dél- Alföld	48,7	47,7	56,9	58,2	5,2	10,4	5,6	4,1
ÖSSZESEN	49,6	48,7	58,0	59,3	6,4	11,2	5,1	4,2

¹⁴ Foglalkoztatottak aránya a megfelelő korcsoportba tartozó gazdaságilag aktív népesség körében.

A foglalkoztatottsági szint javulása és a munkanélküliség csökkenése mellett, sajnálatos módon, tartósan fennmaradt a megyében élők jövedelmi szintjének alacsony szintje. Szabolcs-Szatmár-Bereg megyében a legalacsonyabb az egy lakosra jutó éves nettó jövedelem. A TeIR¹⁵ adatok szerint (95. sz. ábra), 2014-ben országos szinten az egy lakosra jutó évi összes nettó jövedelem 781 784 Ft volt, az Észak-Alföldi régió átlaga¹⁶ 652 443 Ft, Szabolcs-Szatmár-Bereg megyéé mindössze 604 691 Ft volt. A **megyében élők jövedelmi hátránya tartós**, amint azt az ábra grafikonja egyértelműen mutatja. A KSH - más bontásban - 2016. évi jövedelmi adatokat közöl, ami alapján az átlagos havi bruttó munkajövedelmek (tartalmazza a munkabéren felüli egyéb juttatásokat) területi különbségeit ismerhetjük meg: Szabolcs-Szatmár-Bereg megyében 194 309 Ft, az Észak-Alföldi régióban 211 285 Ft, Magyarországon 275 802 Ft volt az átlagos havi bruttó munkajövedelem ebben az évben. Eszerint a Szabolcs-Szatmár-Bereg megyei havi jövedelem az országos átlagnak mindössze 70%-a.



97. ábra: Egy lakosra jutó éves nettó jövedelem¹⁷ (Ft) (forrás: TeIR Helyzet-Tér-Kép)



Az egy lakosra jutó összes nettó jövedelem tekintetében rendkívül nagy a szóródás a megye települései között. A legalacsonyabb érték 2016-ban Kispaládon (212 899 Ft/év/fő) volt, a legmagasabb Záhonyban (1 030 566 Ft/év/fő). A két szélsőérték között, majdnem ötszörös a különbség!

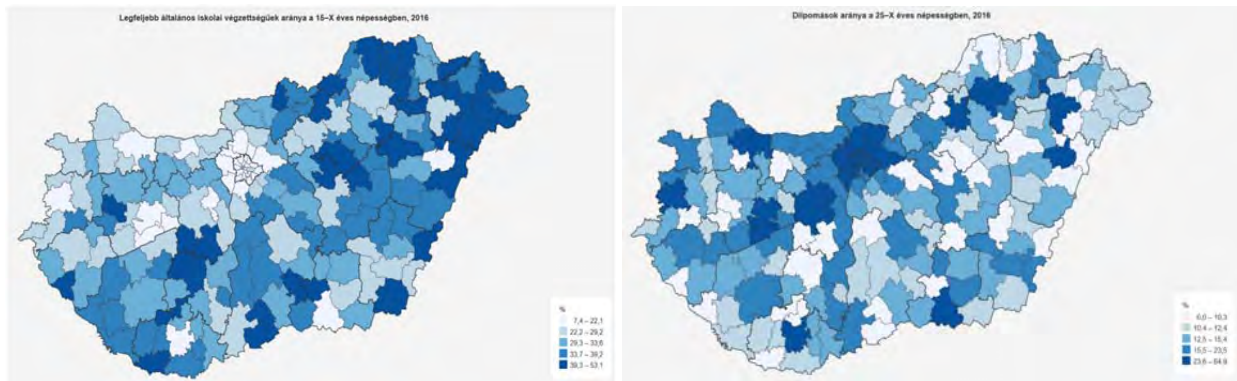
98. ábra: Egy lakosra jutó összes nettó jövedelem településenként, 2016 (forrás: TeIR idősoros elemző)

Az **iskolai végzettség és a munkajövedelmek összefüggése** társadalmi szinten nyilvánvaló. Alacsony iskolai végzettséggel alacsonyabb jövedelmet biztosító munkakörök betöltése lehetséges, míg az iskolai végzettség emelkedésével magasabb jövedelmi szintek elérésére van módja a munkavállalóknak. Szabolcs-Szatmár-Bereg megyében **az alacsony iskolai végzettségű, alacsonyan képzett munkaerőből túlkínálat van**, aminek egyenes következménye a megyében élők jövedelmi szintjének átlagtól való jelentős elmaradása. A 97. sz. ábra mutatja, hogy a megye 10 járásában is rettenetesen magas a legfeljebb általános iskolai végzettséggel rendelkezők aránya, és két járás (Nyíregyházi és Kisvárdai) kivételével minden járás a legalsó két kategória valamelyikébe tartozik a diplomások arányát tekintve.

¹⁵ Országos Területfejlesztési és Területrendezési Információs Rendszer

¹⁶ Az Észak-Alföldi régió átlaga a legalacsonyabb a régiók között

¹⁷ SZJA alapot képező nettó jövedelem egy állandó lakosra vetített összege



99. ábra: Legfeljebb általános iskolai végzettségűek aránya a 15-X éves népességben és a diplomások aránya a 25-X éves népességben, járásonként, 2016. (forrás: KSH, Területi összehasonlítás)

1990 óta az iskolai végzettség szintje minden területi szinten sokat emelkedett. A fiatalabb korosztályok végzettségi színvonala sokkal magasabb, mint az időseké. Szabolcs-Szatmár-Bereg megyében is sokat nőtt a közép- és felső szintű végzettséggel rendelkezők aránya, de az országos átlagtól való lemaradást csak kis mértékben sikerült csökkenteni.

17. táblázat: Népesség iskolai végzettsége, 1990 - 2016 (forrás: KSH, Területi összehasonlítás)

Terület	1990				2016			
	legfeljebb ált.isk. 15-x évesek %	szakiskola 15-x évesek %	érettségi 18-x évesek %	diploma 25-x évesek %	legfeljebb ált.isk. 15-x évesek %	szakiskola 15-x évesek %	érettségi 18-x évesek %	diploma 25-x évesek %
Ország	57,5	15,0	19,9	10,1	26,5	20,9	33,4	22,8
Sz-Sz-B megye	64,0	16,0	15,3	6,7	36,2	22,3	29,3	15,2

A legfeljebb általános iskolai végzettséggel rendelkezők aránya 1990 óta országosan kevesebb, mint a felére csökkent. Szabolcs-Szatmár-Bereg megyében is jelentős volt a csökkenés, de kisebb arányú, tehát a relatív lemaradás nőtt ezen a téren. 2016-ban országosan a 15 évesnél idősebbek alig több mint negyede tartozik a legalacsonyabb végzettséggel rendelkezők körébe (1990-ben még több mint fele), addig a megyében ez az arány egyharmadnál magasabb (1990-ben még közel kétharmad volt). 2016-ban országosan minden 4.-5. 25 évesnél idősebb felnőtt rendelkezik diplomával, a megyében csak minden 6.-7.

A megye Integrált Területi Programjának (2014-2020) egyik tematikus célja a Képzett megye – rugalmas szakképzési, felsőoktatás és innovációs környezet kialakítása, amelyen belül prioritásként a megye gazdasági fejlődését elősegítő oktatási és innovációs rendszer kialakítása került meghatározásra. A megye egyetlen felsőoktatási intézménye a megyeszékhelyen működő Nyíregyházi Egyetem, amely számos szakterületen képez hallgatókat: agrár, bölcsészettudományi, gazdaságtudományok, informatika, műszaki, művészetközvetítési, pedagógusképzés, sporttudomány, társadalomtudományi, természettudományi képzési területeken. Hallgatói létszáma kb. 5000 fő. A megye 21 településén összesen 43 középfokú oktatási intézmény található. A nappali képzés mellett a Nyíregyházi központú Kölcsey Ferenc középiskola az ország 4 keleti megyéjében kb. 40 településen szervez esti tagozatú gimnáziumi képzéseket.

8. GAZDASÁGI ADOTTSÁGOK VIZSGÁLATA

Magyarországon az egy főre jutó bruttó hazai termék 2017-ben 3 919 ezer Ft, Szabolcs-Szatmár-Bereg megyében 2 166 ezer Ft volt. A megye eredménye az országos átlag százalékában, ebben az évben, 55,3%. Az egy főre jutó GDP az ezredforduló óta minden évben Nógrád megyében a legalacsonyabb, ezt követi 19. helyeztként Szabolcs-Szatmár-Bereg megye¹⁸.

18. táblázat: Az egy főre jutó bruttó hazai termék, 2016. (forrás: KSH, Területi Statisztikai évkönyv, 2017.)

Megye, főváros, régió	Egy főre jutó bruttó hazai termék			
	ezer forint	az országos átlag százalékában	a megyék átlagának százalékában	az EU-28 átlagának százalékában (PPS alapján)
Budapest	7 289	202,0	259,7	136,2
Pest	2 907	80,5	103,6	54,3
Közép-Magyarország	5 475	151,7	195,0	102,3
Fejér	3 762	104,2	134,0	70,3
Komárom-Esztergom	3 751	103,9	133,6	70,1
Veszprém	2 726	75,5	97,1	50,9
Közép-Dunántúl	3 422	94,8	121,9	63,9
Győr-Moson-Sopron	4 901	135,8	174,6	91,5
Vas	3 570	98,9	127,2	66,7
Zala	2 725	75,5	97,1	50,9
Nyugat-Dunántúl	3 952	109,5	140,8	73,8
Baranya	2 338	64,8	83,3	43,7
Somogy	2 220	61,5	79,1	41,5
Tolna	2 657	73,6	94,7	49,6
Dél-Dunántúl	2 377	65,8	84,7	44,4
Dunántúl	3 280	90,9	116,9	61,3
Borsod-Abaúj-Zemplén	2 543	70,5	90,6	47,5
Heves	2 603	72,1	92,7	48,6
Nógrád	1 566	43,4	55,8	29,3
Észak-Magyarország	2 394	66,3	85,3	44,7
Hajdú-Bihar	2 526	70,0	90,0	47,2
Jász-Nagykun-Szolnok	2 355	65,2	83,9	44,0
Szabolcs-Szatmár-Bereg	2 043	56,6	72,8	38,2
Észak-Alföld	2 298	63,7	81,8	42,9
Bács-Kiskun	2 747	76,1	97,9	51,3
Békés	2 169	60,1	77,3	40,5
Csongrád	2 708	75,0	96,5	50,6
Dél-Alföld	2 576	71,4	91,8	48,1
Alföld és Észak	2 416	67,0	86,1	45,1
Összesen	3 609	100,0	128,6	67,4

A megyék és régiók gazdasági teljesítményének nagymértékű különbségeit mutatja a fenti, 18. sz. táblázat. Budapest mutatói minden tekintetben kiemelkedőek. Az országos átlagot kétszeresen, a megyék átlagát több mint két és félszeresen haladja meg a főváros egy főre jutó gazdasági teljesítménye. A megyék közül

¹⁸ KSH, STADAT – 6.3.1.2.

kiemelkedik Győr-Moson-Sopron megye, továbbá Fejér és Komárom-Esztergom megye teljesítménye is magasabb az országos átlagnál. Legrosszabbak Nógrád megye mutatói, ennél nem sokkal jobbak Szabolcs-Szatmár-Bereg megye mutatószámai.

19. táblázat: Bruttó hozzáadott érték a nemzetgazdasági ágak főbb csoportjai szerint, 2016 [folyó alapon, millió forint] (forrás: KSH, Területi Statisztikai Évkönyv, 2016 –saját szerkesztés)

Megye, főváros, régió	Mező-gazdaság, erdő-gazdálkodás, halászat	%	Ipar	%	Építőipar	%	Szolgáltatások	%	Összesen
Budapest	19 294	0,18	1 446 805	13,37	263 343	2,43	9 091 851	84,02	10 821 293
Pest	86 248	2,83	830 406	27,23	152 677	5,01	1 980 383	64,94	3 049 714
Közép-Magyarország	105 542	0,76	2 277 211	16,42	416 020	3,00	11 072 234	79,82	13 871 007
Fejér	65 934	4,97	639 990	48,22	50 503	3,81	570 740	43,00	1 327 167
Komárom-Esztergom	47 817	5,07	492 146	52,15	38 005	4,03	365 807	38,76	943 775
Veszprém	42 603	5,38	274 646	34,71	36 015	4,55	437 997	55,35	791 261
Közép-Dunántúl	156 354	5,11	1 406 782	45,94	124 523	4,07	1 374 544	44,89	3 062 203
Győr-Moson-Sopron	71 359	3,78	1 008 278	53,34	82 055	4,34	728 600	38,54	1 890 292
Vas	40 990	5,36	335 301	43,85	40 566	5,31	347 798	45,48	764 655
Zala	39 101	6,20	175 844	27,87	30 859	4,89	385 242	61,05	631 046
Nyugat-Dunántúl	151 450	4,61	1 519 423	46,24	153 480	4,67	1 461 640	44,48	3 285 993
Baranya	70 898	9,78	138 576	19,11	30 140	4,16	485 563	66,96	725 177
Somogy	66 991	11,59	108 466	18,77	24 343	4,21	377 973	65,42	577 773
Tolna	46 525	9,30	180 924	36,16	21 972	4,39	250 898	50,15	500 319
Dél-Dunántúl	184 414	10,23	427 966	23,73	76 455	4,24	1 114 434	61,80	1 803 269
Dunántúl	492 218	6,04	3 354 171	41,15	354 458	4,35	3 950 618	48,47	8 151 465
Borsod-Abaúj-Zemplén	65 347	4,62	591 753	41,87	52 825	3,74	703 512	49,77	1 413 437
Heves	37 295	5,69	257 892	39,32	29 850	4,55	330 863	50,44	655 900
Nógrád	11 664	4,56	60 790	23,76	11 734	4,59	171 659	67,09	255 847
Észak-Magyarország	114 306	4,92	910 435	39,16	94 409	4,06	1 206 034	51,87	2 325 184
Hajdú-Bihar	124 232	10,90	228 124	20,02	53 451	4,69	733 881	64,39	1 139 688
Jász-Nagykun-Szolnok	61 182	8,20	277 258	37,15	27 973	3,75	379 997	50,91	746 410
Szabolcs-Szatmár-Bereg	102 617	10,56	242 725	24,98	42 792	4,40	583 380	60,05	971 514
Észak-Alföld	288 031	10,08	748 107	26,18	124 216	4,35	1 697 258	59,39	2 857 612
Bács-Kiskun	121 012	10,22	391 066	33,04	63 590	5,37	608 040	51,37	1 183 708
Békés	105 889	16,75	136 783	21,64	20 847	3,30	368 544	58,31	632 063
Csongrád	90 184	9,78	202 517	21,96	39 081	4,24	590 547	64,03	922 329
Dél-Alföld	317 085	11,58	730 366	26,67	123 518	4,51	1 567 131	57,23	2 738 100
Alföld és Észak	719 422	9,08	2 388 908	30,16	342 143	4,32	4 470 423	56,44	7 920 896
Összesen	1 317 182	4,40	8 020 290	26,78	1 112 621	3,72	19 493 275	65,10	29 943 368
Ebből:									
megyék	1 297 888	6,79	6 573 485	34,38	849 278	4,44	10 401 424	54,39	19 122 075

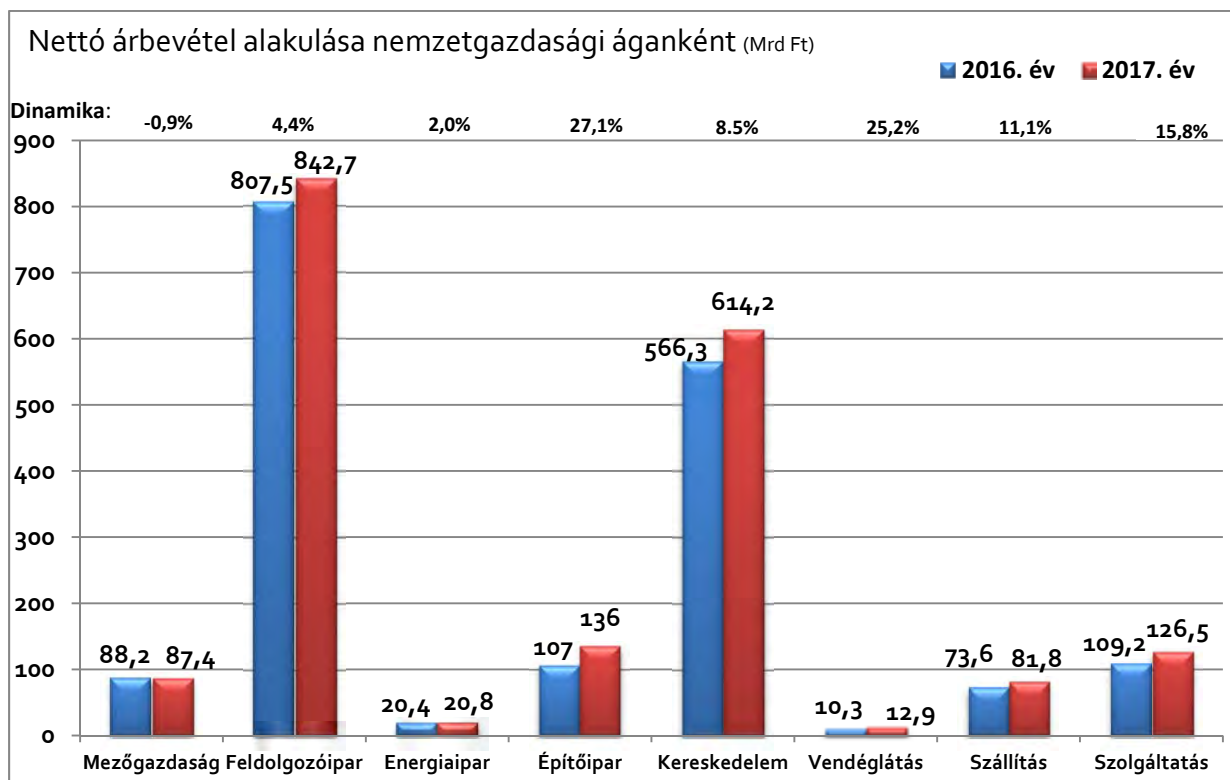
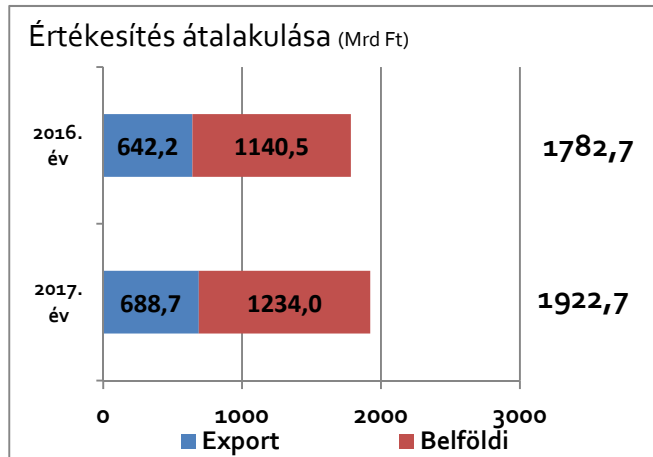
Az ország GDP-jének több mint harmadát Budapest állítja elő egyedül. A fővárosban a szolgáltatások termelik meg a teljes bruttó hozzáadott érték 84%-át, az ipar és építőipar adja a további 16%-t, a mezőgazdaság szerepe itt elhanyagolható. A megyékre egészen más arányok jellemzők. Szabolcs-Szatmár-Bereg megyében a megyei GDP-n belül a mezőgazdaság, erdőgazdálkodás és halászat aránya 10% körül alakul, ami az országos átlagnak kb. két és félszerese, de a megyék átlagát is jelentősen meghaladja. Az ipari termelés részesedése kb. 25%, amely a megyék átlagánál kb. 10%-kal alacsonyabb; az építőipar súlya megfelel a megyék átlagának; a szolgáltatások aránya pedig valamivel magasabb a megyékre jellemző átlagnál.

A megye gazdaságáról a **2018. évi TOP 100**¹⁹ kiadvány tartalmazza a legfrissebb információkat és adatokat:

2017-ben a megyei társas vállalkozások együttesen 1922,7 milliárd forint nettó árbevétel érték el, ami 7,9 %-kal több az előző évinél. Az export 7,2%-kal, a belföldi értékesítés 8,2%-kal növekedett az előző évhez képest. A megyei árbevétel közel kétharmada belföldi értékesítésből, a többi exportból származott.

A megyei kivitel 85 %-át a feldolgozóipar, 11 %-át a kereskedelmi szektor vállalkozásai adták.

100. ábra: Értékesítés alakulása 2016, 2017
(forrás: TOP 100)



101. ábra: Nettó árbevétel alakulása nemzetgazdasági áganként, 2016, 2017. (forrás: TOP 100)

¹⁹ A kiadvány 11 415 megyei székhellyel rendelkező vállalkozás társaságiadó-bevallásának NAV által készített elemzését tartalmazza.

Legnagyobb forgalmat – a korábbi évekhez hasonlóan – a feldolgozóipar cégei bonyolították, melyet a kereskedelem követett. A feldolgozóipar 2017-es árbevétele 84,27 milliárd forint volt, ami a megyei értékesítés 44 %-át tette ki. A kereskedelem 61,2 milliárdos árbevétele a megyei értékesítés közel egyharmadát adta.

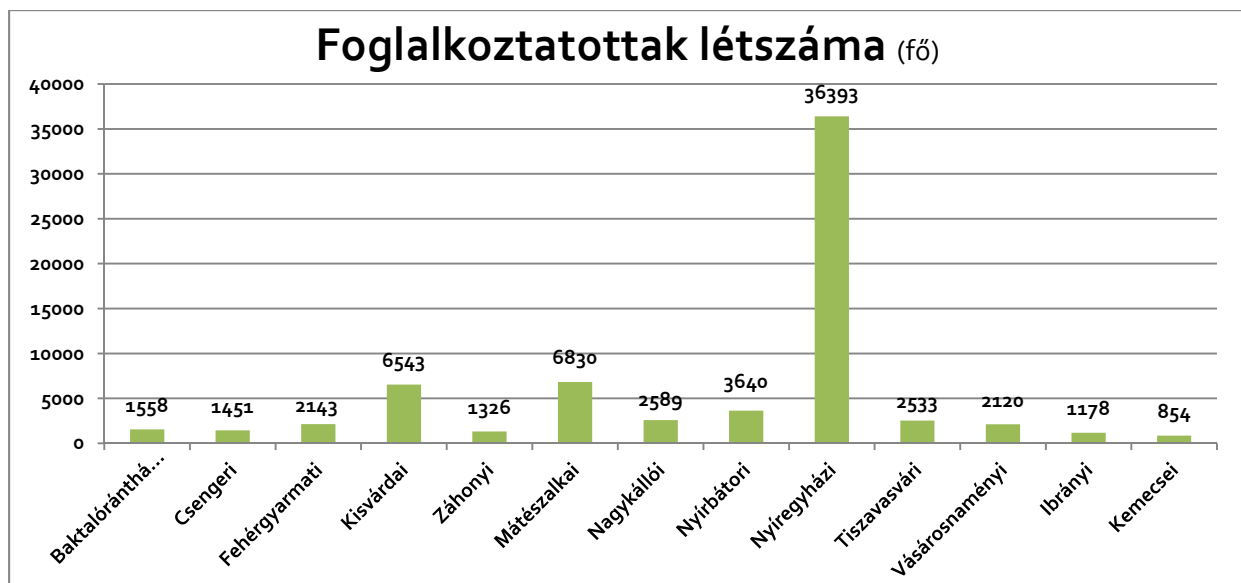
2017-ben a TOP 100 körbe tartozó vállalkozások nettó árbevétele 1 054,6 milliárd forint volt, ami a megye nettó árbevételének több mint a fele (54,9%). A korábbi évekhez hasonlóan a toplistás vállalkozások közül a legtöbb, összesen 46 társaság a feldolgozóiparban végzi tevékenységét, ezt követi a kereskedelmi szektorba tartozó 33 cég. A többi nemzetgazdasági ágban jóval kevesebb a TOP 100-ba kerülő vállalkozás.

20. táblázat: A 10 legmagasabb nettó árbevételt elérő vállalkozás, 2017. (forrás: TOP 100)

Gazdálkodó neve	értékesítés nettó árbevétele (M Ft)	helye a TOP 100-ban	Székhely
MICHELIN Hungária Abroncsgyártó Kft.	289 879	1.	Nyíregyháza
MASTER GOOD Termelő és Kereskedelmi Kft.	49 905	2.	Kisvárdai
LEGO Manufacturing Kft.	36 069	3.	Nyíregyháza
NZRT-TRADE Kereskedelmi és Szolgáltató Kft.	28 635	4.	Nyíregyháza
SZATMÁR OPTIKAI Gyártó és Forgalmazó Kft.	25 368	5.	Mátészalka
EISSMANN Automotive Hungaria Autóipari Kft.	24 002	6.	Nyíregyháza
MARSO Ipari Kereskedelmi Szolgáltató Kft.	22 389	7.	Nyíregyháza
CONTITECH Magyarország Kft.	20 952	8.	Nyíregyháza
KELET-ALFI-KER Kereskedelmi Kft.	20 367	9.	Nyíregyháza
NYÍRZEM Nyírség-Zemplén Coop Kereskedelmi Zrt.	19 208	10.	Kisvárdai

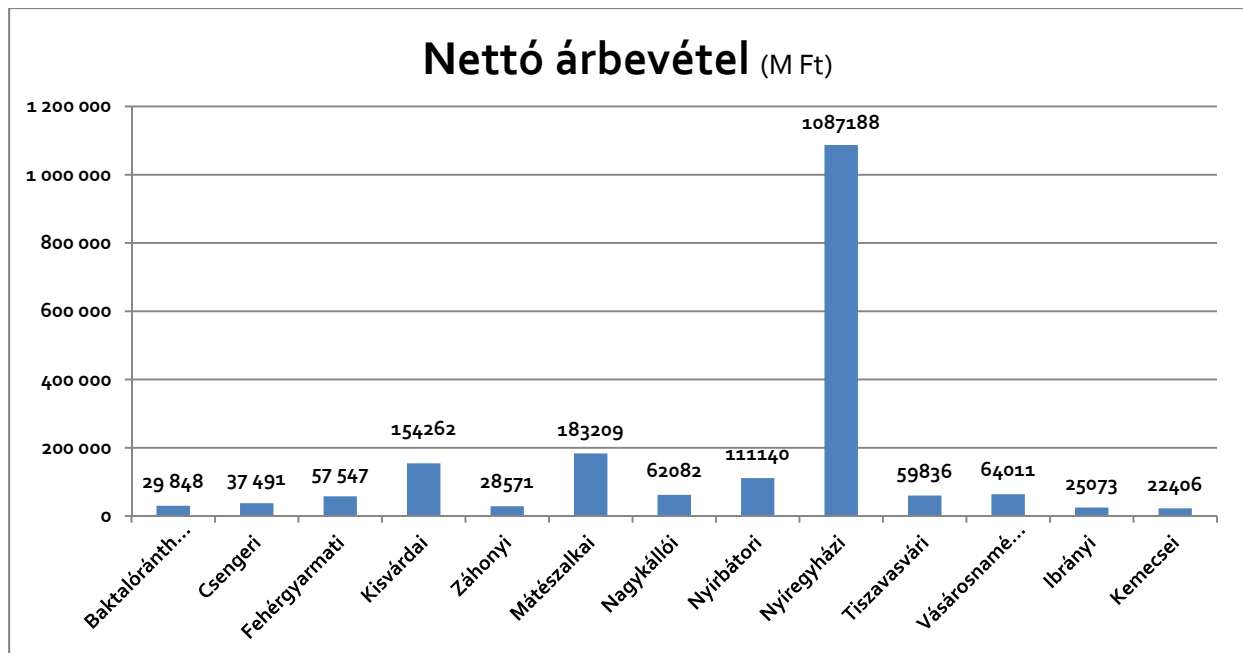
A 10 legnagyobb árbevételt elérő társaság teljesítette a teljes megyei értékesítés egynegyedét. A 10 cég közül 7 Nyíregyházán található.

A megyében 11 415 társaságiadó-bevallást²⁰ benyújtó vállalkozás működött 2017-ben. Ezek földrajzi megoszlása meglehetősen egyenlőtlen. A megye 13 járásának nagyon eltérő a gazdasági teljesítménye. A társas vállalkozások, valamint a TOP 100-ba tartozó vállalkozások több mint fele a nyíregyházi járásban található. A nyíregyházi járáson kívül a mátészalkai járás és a kisvárdai járás rendelkezik még jelentős gazdasági potenciállal – árbevétel és foglalkoztatás szempontjából - a megyén belül.



102. ábra: Foglalkoztatottak száma a társas vállalkozásokban, járásonként, 2017. (forrás: TOP 100)

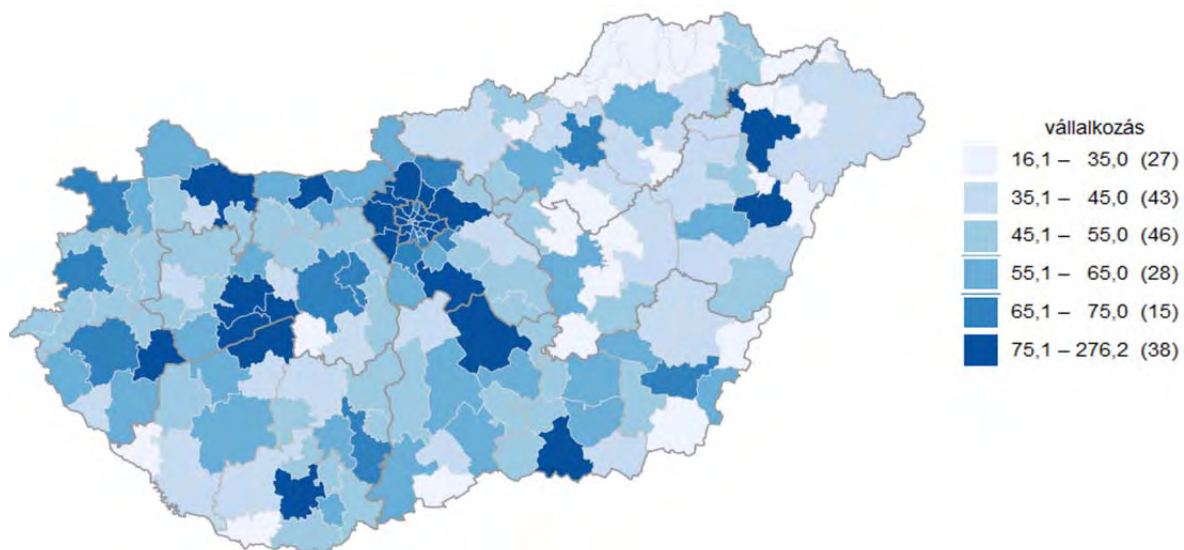
²⁰ Nem társasági adóalanyok a költségvetési szervek, a nonprofit szervezetek, a kisadózó vállalkozások, az egyéni vállalkozók.



103. ábra: Társas vállalkozások nettó árbevétele, 2017. (forrás: TOP 100)

A megyében foglalkoztatott 230 ezer²¹ munkavállalónak kevesebb, mint harmada (69 158 fő) áll a társas vállalkozások alkalmazásában (a többiek köztisztviselők, közalkalmazottak, egyéni vállalkozók, egyéni gazdálkodók, kisadózó vállalkozások dolgozói, stb.). A megyében az országosnál jóval magasabb az egyéni vállalkozások aránya.

A működő vállalkozások országos belüli térbeli eloszlása a keleti országrész lemaradását mutatja. A megyén belül a Nyíregyházi járás dominanciája kiugró, a többi járásban nagyon alacsony, illetve alacsony az ezer lakosra jutó vállalkozások száma.



104. ábra: Működő vállalkozások ezer lakosra járásonként, 2015 (forrás: KSH, interaktív térképek)

²¹ KSH, Szabolcs-Szatmár-Bereg megye statisztikai évkönyve, 2016. – 3.8. gazdasági aktivitás

8.1. FŐBB GAZDASÁGI ÁGAZATOK

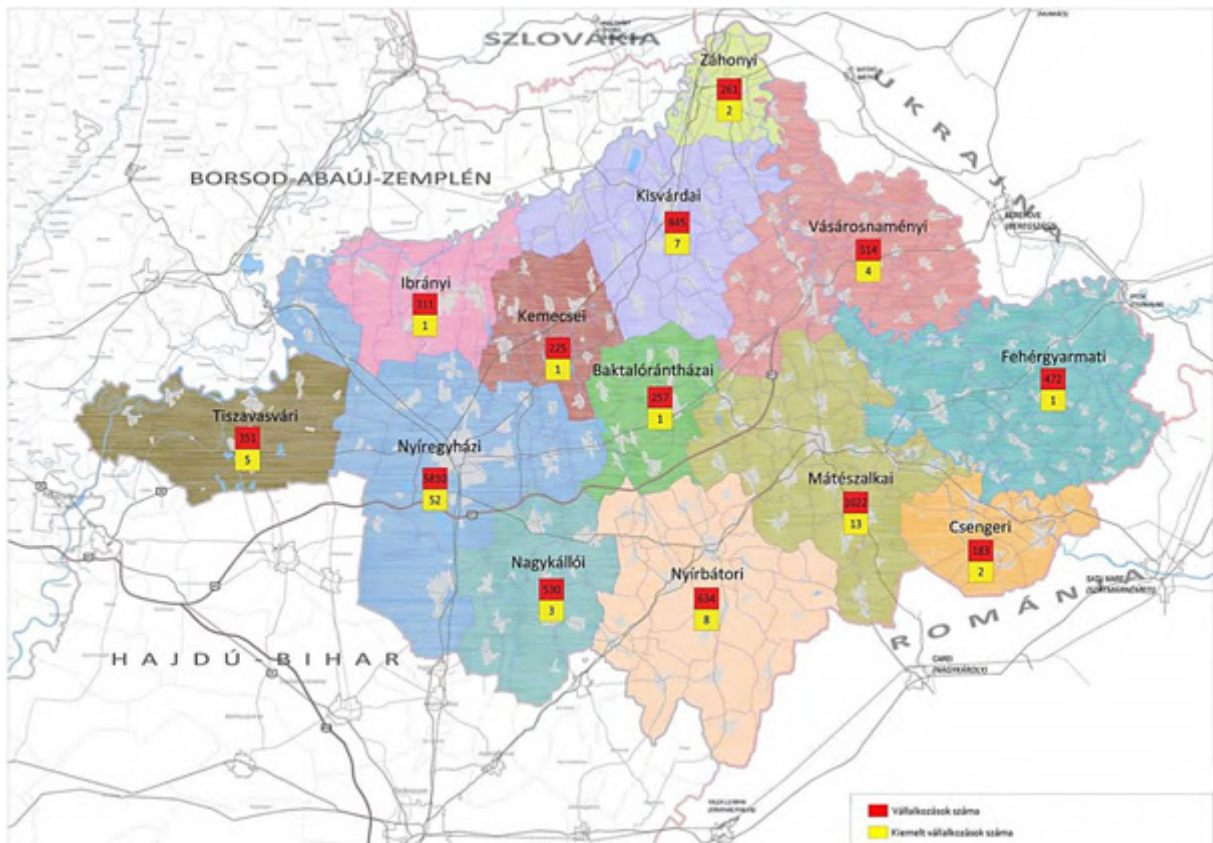
A működő vállalkozások 11,2%-a a mezőgazdaság, erdőgazdálkodás, halászat ágazatban tevékenykedik. A feldolgozóipar valamely ágazatához tartozik a vállalkozások 6,9 %-a, a többi ipari jellegű tevékenységgel (bányászat, energiaellátás, víz, szennyvíz kezelés, hulladékgazdálkodás) kiegészítve az ipar összesen 7,2 %-át képviseli a megyében működő vállalkozásoknak. Az építőipari vállalkozások aránya 8,4%, az összes többi vállalkozás pedig valamilyen szolgáltatási tevékenységet végez, ezek aránya 73,2%.

A közel 28 000 működő vállalkozás több mint 60%-a egyéni vállalkozó. Az egyéni vállalkozók aránya a mezőgazdaságban a legmagasabb, de többséget alkotnak az építőiparban, a kereskedelem – gépjárműjavításban, az oktatásban és az egyéb szolgáltatások körében is.

21. táblázat: A megyében működő vállalkozások száma gazdasági ág és gazdálkodási forma szerint, 2015.
(forrás: KSH, Megyei Statisztikai Évkönyv, 2016. 6.2.5.)

Ágazati kód	Gazdasági ág	Összesen	Ebből				
			kft.	rt.	bt.	szövetkezet	egyéni vállalkozó
A	Mezőgazdaság, erdőgazdálkodás, halászat	3 130	356	6	118	30	2 604
B	Bányászat, kőfejtés	8	7	–	1	–	–
CA	Élelmiszer, ital, dohánytermék gyártása	393	201	10	35	14	128
CB	Textília, ruházat, bőr és bőrtermék gyártása	175	81	–	18	3	72
CC	Fafeldolgozás, papírtermék gyártása, nyomdai tevékenység	265	123	3	37	4	96
CD	Kokszgyártás, kőolaj-feldolgozás	1	1	–	–	–	–
CE	Vegyí anyag, termék gyártása	17	10	–	2	1	4
CF	Gyógyszergyártás	1	–	1	–	–	–
CG	Gumi-, műanyag és nem fém ásványi termék gyártása	155	79	1	19	1	55
CH	Fémalapanyag és fémfeldolgozási termék gyártása	285	136	–	27	2	119
CI	Számítógép, elektronikai, optikai termék gyártása	25	12	1	7	–	3
CJ	Villamos berendezés gyártása	11	5	–	4	–	1
CK	Gép, gépi berendezés gyártása	83	52	–	17	–	13
CL	Járműgyártás	12	7	–	1	1	3
CM	Egyéb feldolgozóipar; ipari gép, berendezés üzembe helyezése, javítása	497	133	2	36	4	320
C	Feldolgozóipar	1 920	840	18	203	30	814
D	Villamos energia-, gáz-, gőzellátás, légkondicionálás	15	14	1	–	–	–
B+C+D	Ipar, víz- és hulladékgazdálkodás nélkül	1 943	861	19	204	30	814
E	Vízellátás, szennyvíz gyűjtése, kezelése, hulladékgazdálkodás, szennyeződésmentesítés	57	33	1	4	–	19
B+C+D+E	Ipar	2 000	894	20	208	30	833
F	Építőipar	2 341	926	3	173	8	1 218
G	Kereskedelem, gépjárműjavítás	6 673	2 244	14	708	39	3 649
H	Szállítás, raktározás	1 069	398	2	67	1	600
I	Szálláshely-szolgáltatás, vendéglátás	1 328	323	1	71	2	927
J	Információ, kommunikáció	683	234	3	107	1	334

Ágazati kód	Gazdasági ág	Összesen	Ebből				
			kft.	rt.	bt.	szövetkezet	egyéni vállalkozó
K	Pénzügyi, biztosítási tevékenység	920	116	4	46	7	746
L	Ingtatlanügyletek	631	398	7	59	2	159
M	Szakmai, tudományos, műszaki tevékenység	3 031	973	5	508	7	1 450
N	Adminisztratív és szolgáltatást támogató tevékenység	1 110	333	–	100	9	664
O	Közigazgatás, védelem; kötelező társadalombiztosítás	5	4	–	1	–	–
P	Oktatás	1 743	124	1	130	2	1 481
Q	Humán-egészségügyi, szociális ellátás	1 363	277	3	401	3	674
R	Művészet, szórakoztatás, szabad idő	528	94	–	41	3	390
S	Egyéb szolgáltatás	1 413	100	2	53	13	1 244
A-S	Összesen	27 968	7 794	71	2 791	157	16 973



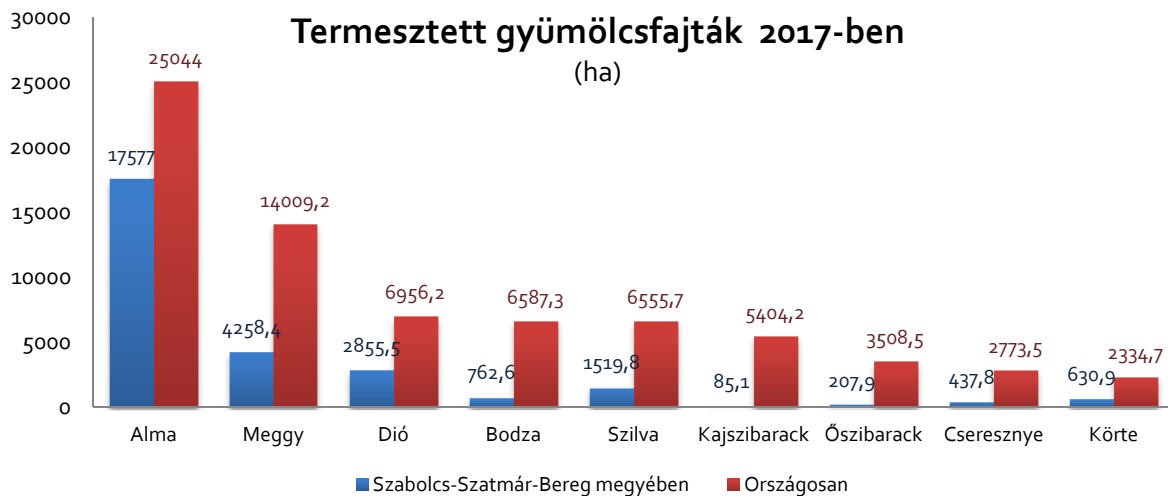
105. ábra: Vállalkozások száma járásonként

Mezőgazdaság

A megye gazdaságában lényeges szerepet tölt be a mezőgazdaság, annak ellenére, hogy a mezőgazdasági terület átlagos aranykorona értéke elmarad az országostól, a megyék közül itt a legalacsonyabb. A szántóterületek aránya az országos aránynál kisebb, a gyümölcsös aránya viszont kiugróan magas.

A Szabolcs-Szatmár-Beregben zajló mezőgazdasági tevékenységen belül kiemelkedő jelentőségű a gyümölcs-, illetve az almatermesztés. Az ország gyümölcsös területének harmada, almáskertjei területének kétharmada van a megyében. Ehhez kapcsolódóan a térségben jelentős kutatási-fejlesztési tevékenység zajlik az újfehértói kutatóállomáson. Az almatermesztésnél is nagyobb mértékben (közel 80%-ban) koncentrálódik a

megyére a jelentős élőlomunka-igényű, kis területi részarányú hazai dohánytermelés. Tradicionális szabolcsi teremékek: szabolcsi alma, nyírségi burgonya, dohány, napraforgó, szatmári szilva.



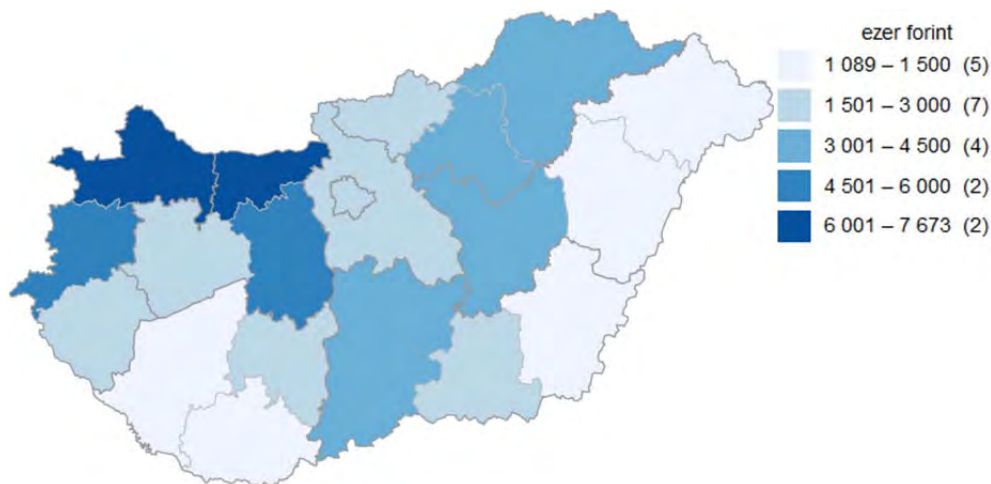
106. ábra: Gyümölcsfajták termelésének területi megoszlása (ha) az országhoz viszonyítva

A megye szerepe jelentős az ország növénytermesztésében. A mezőgazdaság struktúrájában a munkaigényes ágazatok dominálnak: a teljes magyar gyümölcsstermesztés kb. 40%-át ez a megye adja, a zöldségtermesztésben való részesedése is jelentős, meghaladja a 10%-t.

Az állattenyésztésen belül a megye juh és a házinyúl állománya a területarányánál jóval nagyobb, de magas a méhcsaládok, a kecske és a baromfityenyésztés aránya is. A szarvasmarha és a sertésenyésztés alacsonyabb a területarányánál.

Ipar, építőipar

Szabolcs-Szatmár-Bereg megye az egyik legkevésbé iparosodott megye Magyarországon. Az egy lakosra jutó ipari termelési érték csak Baranya és Somogy megyékben volt alacsonyabb 2016-ban. Az egy lakosra jutó építőipari termelési érték, ugyanebben az évben, Szabolcs-Szatmár-Bereg megyében volt a legalacsonyabb.

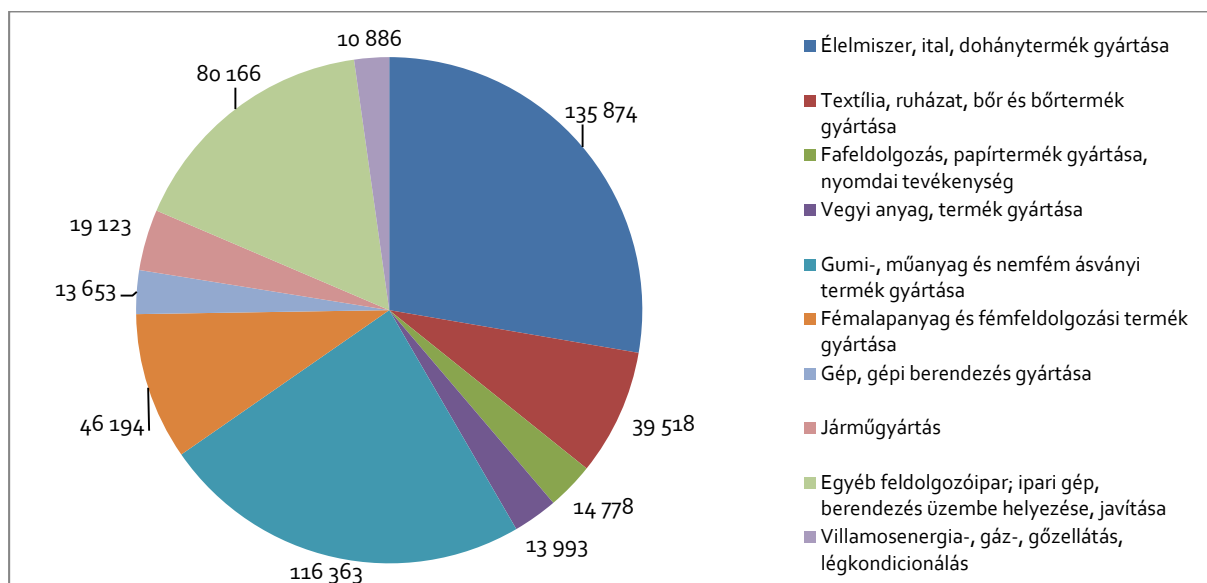


107. ábra: Egy lakosra jutó ipari termelési érték, telephely szerint (4 fő feletti vállalkozások), 2016 (forrás: KSH, interaktív térképek)

A megye iparvállalatai a magyar ipar termelési értékének 2,1%-át állítják elő, és az egy alkalmazásban állóra jutó termelési érték (termelékenység) igen alacsony, 25 millió 273 ezer forint. Ennél kisebb termelékenység csak a Zala és a Békés megyei iparvállalatokra jellemző.

22. táblázat: Az ipari termelés és termelékenység, 2017. (forrás: KSH, Területi statisztikai évkönyv, 2017. 5.2.3.)

Megye, főváros, régió	Termelési érték, millió forint	Alkalmazásban álló	Egy alkalmazásban állóra jutó termelés, ezer forint	Termelési érték	Alkalmazásban álló	Egy alkalmazásban állóra jutó termelés
				előző év = 100,0%		
Budapest	4 269 077	92 914	45 947	100,4	102,5	98,0
Pest	2 015 974	53 200	37 895	108,8	108,5	100,3
Közép-Magyarország	6 285 051	146 114	43 015	102,9	104,6	98,4
Fejér	2 390 225	39 404	60 659	109,0	105,6	103,2
Komárom-Esztergom	2 136 689	35 773	59 730	100,0	103,2	96,9
Veszprém	988 055	25 377	38 936	110,0	107,3	102,5
Közép-Dunántúl	5 514 969	100 553	54 846	105,5	105,1	100,4
Győr-Moson-Sopron	3 558 987	49 626	71 717	101,5	102,2	99,3
Vas	1 018 133	25 046	40 650	98,6	104,7	94,2
Zala	196 253	11 321	17 335	99,6	97,9	101,7
Nyugat-Dunántúl	4 773 372	85 993	55 509	100,8	102,3	98,5
Baranya	337 258	12 082	27 915	115,7	103,6	111,7
Somogy	823 135	17 780	46 296	123,5	102,1	121,0
Tolna	368 408	11 235	32 790	95,7	98,3	97,4
Dél-Dunántúl	1 528 801	41 097	37 200	113,8	101,4	112,2
Dunántúl	11 817 143	227 643	51 911	104,5	103,4	101,1
Borsod-Abaúj-Zemplén	2 235 945	31 548	70 874	104,1	104,6	99,5
Heves	1 161 431	20 300	57 212	105,7	106,8	99,0
Nógrád	189 187	6 814	27 765	102,5	100,8	101,7
Észak-Magyarország	3 586 563	58 663	61 139	104,5	104,9	99,6
Hajdú-Bihar	701 703	21 397	32 794	98,5	99,1	99,4
Jász-Nagykun-Szolnok	1 296 689	26 265	49 369	109,3	101,7	107,5
Szabolcs-Szatmár-Bereg	570 262	22 564	25 273	112,8	109,4	103,1
Észak-Alföld	2 568 655	70 226	36 577	106,9	103,2	103,6
Bács-Kiskun	2 015 629	30 984	65 053	102,3	103,6	98,7
Békés	283 598	12 872	22 033	107,3	104,3	102,9
Csongrád	500 275	18 857	26 530	97,9	98,5	99,4
Dél-Alföld	2 799 502	62 713	44 640	102,0	102,2	99,8
Alföld és Észak	8 954 720	191 602	46 736	104,4	103,4	101,0
Összesen	27 056 913	565 359	47 858	104,1	103,7	100,4
Ebből:						
megyék	22 787 836	472 445	48 234	104,8	103,9	100,9



108. ábra: Értékesítés a feldolgozóipar ágazatai szerint (M Ft), 2016. (forrás: KSH, Megyei Statisztikai Évkönyv 7.2.7.)

Az ágazatok szerinti megoszlást vizsgálva megállapítható, hogy az ipari szerkezet egyértelműen feldolgozóipar orientált. A feldolgozóiparon belül az élelmiszer, ital, dohánytermék gyártása; a gumi-, műanyag és nemfém ásványi termék gyártása; valamint az egyéb feldolgozóipar: ipari gép, berendezés üzembe helyezése, javítása dominál.

Az építőipar árbevétel szerinti teljesítménye kb. egy ötöde a feldolgozóipar éves nettó árbevételének. A foglalkoztatásban betöltött szerepe nagyjából ezzel arányos.

Szolgáltatások

A terciér szektor szerepe egyre erősödik a fejlett országok gazdaságában. Szabolcs-Szatmár-Bereg megye gazdaságában szintén lényeges szerepet töltenek be a szolgáltató ágak, a GDP-ből 60,1% a részesedésük, ami magasabb a megyék átlagánál (54,4%), de alacsonyabb az országos átlagnál (65,1)²².

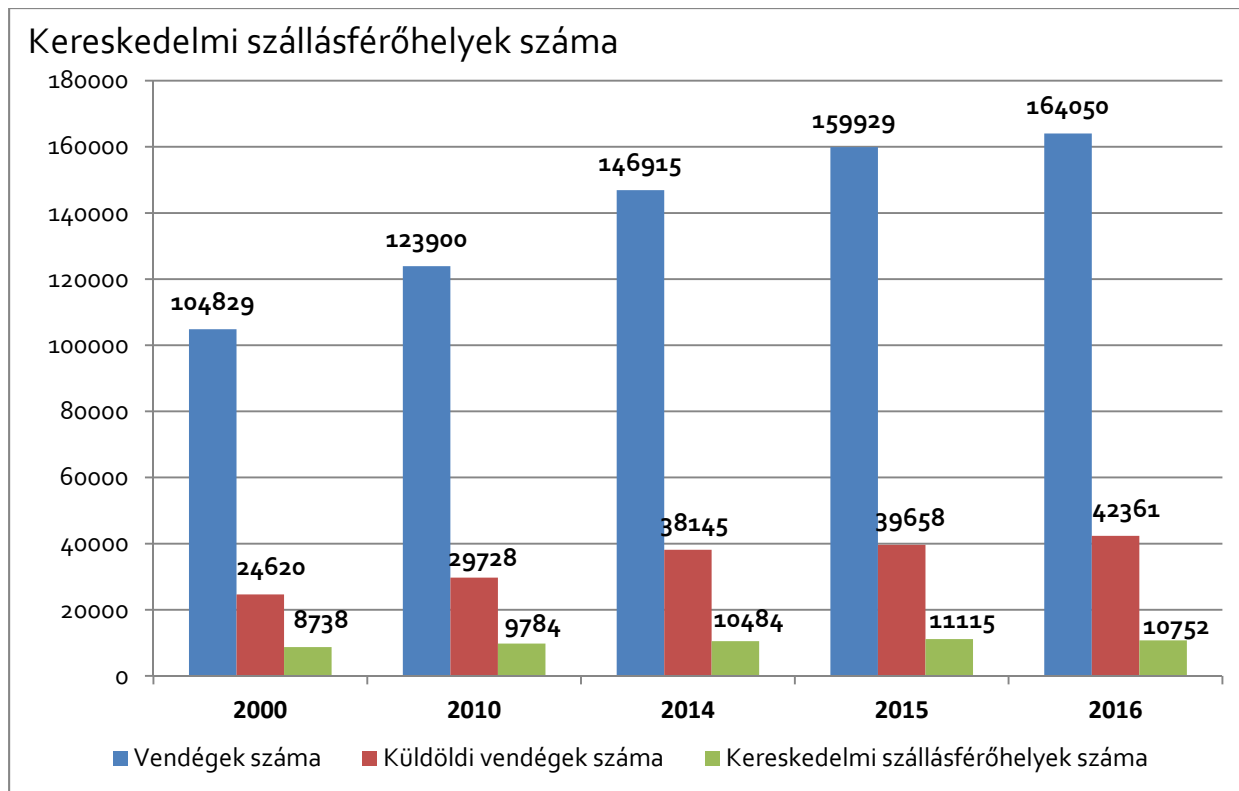
A szolgáltatási ágazaton belül a **kiskereskedelemnek és gépjárműjavításnak van a legnagyobb súlya**. 2000 óta a kiskereskedelmi üzletek száma ugyan számottevően csökkent, de a kiskereskedelem árbevétele folyamatosan növekedik és foglalkoztatási jelentősége is számottevő. 2000-ben még több mint 9200 kiskereskedelmi üzlet működött a megyében, 2016-ban már csak 7339 volt. Ez idő alatt csökkent az önálló vállalkozók által működtetett üzletek aránya is. Az élelmiszer kiskereskedelmi hálózat színvonalának javulását jelzi, hogy miközben az élelmiszer jellegű vegyes üzletek száma csökkent, a speciális élelmiszer üzletek (zöldség, gyümölcs; hús, húсару; kenyér, pékáru) száma növekedett.

Összességében csökkent a textil, ruházati és lábbeli; a bútór; a könyv, számítástechnika és egyéb iparcikk üzletek száma is, de valamelyest nőtt a vegyes iparcikkboltok, a hasznáلتcikk üzletek és a humán- és állatgyógyászati termék, valamint illatszert üzletek száma.

Turizmus, vendéglátás

A megye gazdaságán belül a **turizmus – vendéglátás, szállásadás** szerepe növekedést mutat. Az ezredforduló óta a szállásférőhelyek száma másfélszeresére nőtt, a vendégszám és vendégéjszakák száma ennél jobban, kb. 75%-kal emelkedett. Ezzel együtt a megyében eltöltött vendégéjszakák száma 2017-ben az országosnak mindössze 1,2%-a. Az üzleti céllal üzemeltetett szállásférőhelyek közel egynegyede fizető vendéglátás és/vagy falusi vendéglátás, háromnegyede pedig az un. kereskedelmi szállásférőhelyek körébe tartozik. A fizető és falusi vendégváró helyek száma sokat gyarapodott, de ennek a kategóriának a teljes vendégforgalomból kivett része továbbra is alacsony, a férőhelyek kihasználtsága mindössze fele a kereskedelmi szálláshelyek kihasználtságának. A különféle szálláshelyek közül a szállodák kihasználtsága magasan a legjobb. A közel 11 ezer kereskedelmi szálláshelyből a szállodai férőhelyek száma alig 2 ezer, ugyanakkor a vendégéjszakáknak közel a fele (45,4%-a) a szállodákban realizálódik. A szállodák vendégszáma és a szállodákban eltöltött vendégéjszakák száma 2000 óta több mint duplájára növekedett, a szállodák kapacitáskihasználtsága (95 éjszaka/férőhely/2016) több mint háromszorosa az összes kereskedelmi szállásférőhely kihasználtságának (31 éjszaka/férőhely/2016), és több mint ötszöröse az egyéb szálláshelykének (18 éjszaka/férőhely/2016).

²² Id. 19. táblázat (Bruttó hozzáadott érték a nemzetgazdasági ágak főbb csoportjai szerint, 2016.)



109. ábra kereskedelmi szálláshelyek szállásférőhelyek száma; vendégek száma; külföldi vendégek száma; (forrás: KSH, Megyei Statisztikai Évkönyv, 2016) (forrás: KSH, Megyei Statisztikai Évkönyv, 2016)

23. táblázat: Az üzleti céllal üzemeltetett szálláshelyek kapacitása és vendégforgalma (forrás: KSH, Megyei statisztikai évkönyv, 2016. 7.5.1.)

Megnevezés	2000	2010	2014	2015	2016
Szálláshelyek száma	240	438	476	522	598
Szoba	2 210	4 579	4 961	5 386	5 414
Férőhely	9 602	12 184	13 323	14 369	14 659
Vendég	109 417	135 939	164 552	185 434	191 971
Ebből: külföldi	26 321	31 363	42 347	45 437	49 714
Vendégéjszaka	241 130	272 288	347 939	401 439	407 126
Ebből: külföldi	74 779	77 885	98 330	105 348	120 066
Átlagos tartózkodási idő, éjszaka	2,2	2,0	2,1	2,2	2,1
Ebből: külföldi	2,8	2,5	2,3	2,3	2,4

A járásközök közül a nyíregyházi járás teljesítménye emelkedik ki a turizmus tekintetében is. Itt van a kereskedelmi szálláshelyek kb. 40%-a, és itt realizálódnak a vendégéjszakák több mint 60%-a. A fehérgyarmati járásban található a második legmagasabb férőhelyszám, de itt – különösen a kereskedelmi szálláshelyek esetében – a kihasználtság rendkívül alacsony. A nyírbátori és kisvárdai járásban eltöltött kereskedelmi vendégéjszakák száma – messze lemaradva – követi a nyíregyházi járás teljesítményét. A kemecsei és a nagykállói járásban 100 alatt van a kereskedelmi és az egyéb szálláshelyek száma.

24. táblázat: Szálláshelyek járásonként, 2016. (forrás: KSH, megyei statisztikai évkönyv, 2016. 9.11.)

Járás	Kereskedelmi szálláshelyek					Üzleti célú egyéb szálláshelyek				
	férőhely, július 31.	vendég éjszaka	ebből: külföldi	átlagos tartózkodási idő, éjszaka	egy férőhelyre jutó vendégéjszaka	férőhely, december 31.	vendég éjszaka	ebből: külföldi	átlagos tartózkodási idő, éjszaka	egy szállásadóra jutó vendégéjszaka
Baktalórántházai	500	8 413	2 284	1,9	16,8	68	1 259	1	1,2	179,9
Csengeri	113	1 460	234	1,4	12,9	65	262	47	2,1	37,4
Fehérgyarmati	1 755	13 416	82	2,8	7,6	912	12 529	682	2,9	121,6
Ibrányi	125	255	15	2,7	2,0	93	1 855	55	2,0	231,9
Kemecsei	48	1 949	422	3,8	40,6	26	18	4	1,1	9,0
Kisvárdai	1 013	20 830	8 662	1,9	20,6	130	2 639	261	2,9	175,9
Mátészalkai	310	9 934	2 419	1,7	32,0	223	6 653	2 506	3,5	289,3
Nagykállói	55	214	–	6,7	3,9	74	2 179	802	2,5	311,3
Nyírbátori	1 190	43 176	15 940	2,1	36,3	156	3 615	197	3,0	212,6
Nyíregyházi	3 957	204 411	65 163	2,0	51,7	877	30 013	14 188	2,3	291,4
Tiszavasvári	337	5 164	1 026	1,7	15,3	51	2 568	234	1,9	256,8
Vásárosnaményi	425	18 251	3 349	2,4	42,9	1 177	8 042	1 115	4,3	56,6
Záhonyi	924	7 302	101	3,4	7,9	55	719	277	4,2	143,8
Összesen	10 752	334 775	99 697	2,0	31,1	3 907	72 351	20 369	2,6	161,1

A szolgáltatások körén belül a szállásadás mellett a vendéglátás szerepe is nagy jelentőségű. 2010-hez képest csökkent a vendéglátóhelyek száma a megyében, 2010-ben tízezer lakosra 50 vendéglátóhely jutott, 2017-ben 42. A tízezer lakosra jutó vendéglátóhelyek száma a legfelkapottabb turisztikai célterületeken, a Balatoni üdülőövezet megyéiben, a legmagasabb: Somogy megyében 83,3; Veszprém megyében 77,6; Zala megyében 66,9. Szabolcs-Szatmár-Bereg megye 2384 vendéglátóhelyének kevesebb, mint fele étterem, büfé vagy cukrászda, másik része italbolt és zenés szórakozóhely (1075 db) valamint közétkeztetést végző hely (236 db).

A Terület- és Településfejlesztési Operatív Program támogatásával a megye területén négy integrált turisztikai projekt indult el 2017 nyarán²³. A megye négy idegenforgalmi desztinációja: a Nyírségi turisztikai gyűrű, a Szatmár-beregi kultúrtáj, a Nyíri Mezőség idegenforgalmi tengely és a Rétközi turisztikai tengely.

A gazdaság belső és külső kapcsolatai

A gazdaság külső és belső kapcsolatait egyrészt a beszerzési és felvevő (értékesítési) piacok, másrészt a hierarchikus és mellérendelt (TÉSZ, klaszter, stb.) jellegű hálózatok jellemzik.

Elsősorban a multinacionális vállalatokra, illetve leányvállalataikra jellemző a transznacionális, sőt Európán kívüli kapcsolatok fenntartása (Michelin, Lego, Hoya, Eissmann, ContiTech, stb.).

25. táblázat: Szabolcs-Szatmár-Bereg megye belföldi- és külföldi értékesítés alakulása nemzetgazdasági áganként (forrás: TOP 100)

Nemzetgazdasági ág megnevezése	Belföldi értékesítés (M Ft)	Export (M Ft)	Export az összes értékesítés százalékában
Mezőgazdaság	82 556	4 800	5,5%
Bányászat	391	0	0%
Feldolgozóipar	256 491	586 248	69,6%
Energiaipar	20 775	0	0%
Építőipar	133 326	2 698	2,0%
Kereskedelem	540 112	74 044	12,1%
Vendéglátás	12 753	161	1,2%
Szállítás, raktározás	62 870	18 911	23,1%
Szolgáltatás	124 734	1 794	1,4%
Összesen	1 234 008	688 656	35,8%

²³ <https://frissmedia.hu/hir/otvenot-uj-turisztikai-latvanyossag-a-megyeben/5767>

Az adatok alapján megállapítható, hogy összességében ugyan jelentős a megyei cégek export teljesítménye, de rögtön hozzátehetjük, hogy ezt túlnyomó részben egyetlen ágazat, a feldolgozóipar produkálja. A feldolgozóipar mellett még a kereskedelem és a szállítás, raktározás mutat értékelhető export teljesítményt. A megyei kivitel 85%-át a feldolgozóipar, 11%-át a kereskedelmi szektor vállalkozásai adták.

A megye valaha volt jelentős mértékű mezőgazdasági exportja, mára erősen összezsugorodott.

A külföldi érdekltségű vállalkozások aránya az összes vállalkozáson belül viszonylag alacsony (2016-ban 279 db, ebből kizárólag külföldi érdekltségű 223 db). Jelentős pozitív fejlemény azonban, hogy a megyébe érkező külföldi közvetlentőke befektetés 2016. évi értéke nagyságrendileg nagyobb, mint a 2009. évi (gazdasági válság!). Hasonlóképpen ugrásszerű növekedés történt az egy vállalkozásra, valamint az egy lakosra jutó külföldi befektetések értékében. Szabolcs-Szatmár-Bereg megye számára igazán nagy jelentősége annak van, hogy **minden más megyénél sokkal nagyobb mértékben nőtt a külföldi tőkebefektetések értéke**: 2009-ben 68,7 md Ft; 2016-ban 693,5 md Ft. Ez több mint tízszeres növekedés, miközben országosan 50%-kal nőtt a külföldi tőkebefektetések értéke. Elmondható tehát, hogy az ország legkeletibb megyéje is felkerült a külföldi tőkebefektetők térképére.

26. táblázat: *Külföldi közvetlentőke-befektetéssel működő vállalkozások, 2009, 2016 (forrás: KSH, Területi Statisztikai évkönyv, 2010 és 2017. 4.2.13.)*

Megye	szervezetek száma		ebből: kizárólag külföldi érdekltségű		külföldi tőkebefektetés md Ft		egy vállalkozásra jutó külföldi befektetés		ebből: kizárólag külföldi érdekltségű		egy lakosra jutó külf. befektetés	
	2009	2016	2009	2016	2009	2016	2009	2016	2009	2016	2009	2016
							ezer forint					
Szabolcs-Szatmár-Bereg	362	279	265	223	68,7	693,5	189 873	2 485 777	187 730	3 013 009	122,6	1 233,9

A megye gazdálkodói közötti mellérendelt jellegű (belső) gazdasági kapcsolatoknak rendkívül nagy jelentősége van, különösen a kiemelkedő teljesítményt nyújtó gyümölcs és zöldségtermelő ágazatban. Az országban működő 62 db elismert zöldség-gyümölcs termelői szervezet (TÉSZ) közül 17 db (27%) a megyében működik: Csenger (4), Csegöld, Demecser, Tisztaberek (2), Hodász, Kocsord, Szamosújlak, Rakamaz, Kemece, Tiszadob, Nagykálló, Tiszavasvári, Tuzsér központokban²⁴.

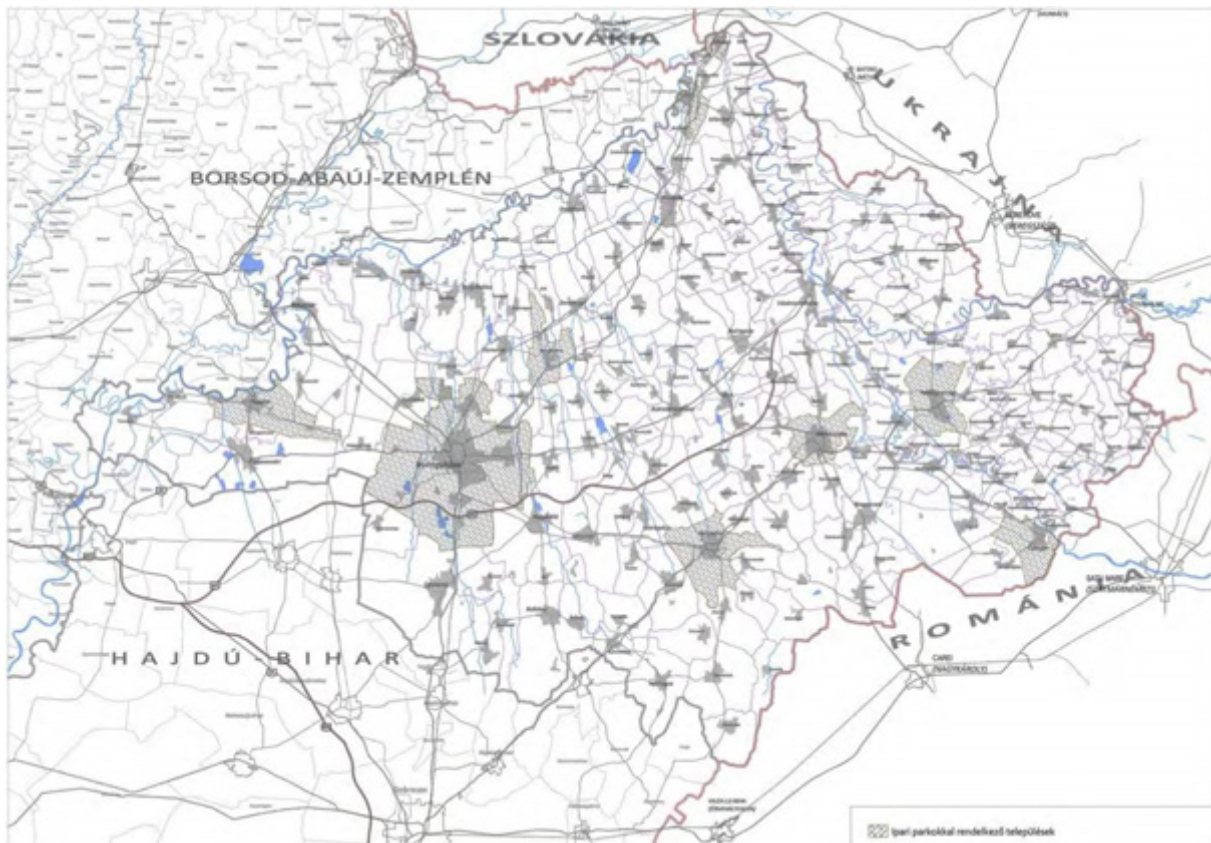
A megye gazdaságának versenyképességét befolyásoló tényezők

A megyében sokat fejlődött az üzleti infrastruktúra. A termelési infrastruktúra zászlóshajói az ipari parkok.

A megye települései közül jelenleg Csenger, Fehérgyarmat, Mátészalka, Nyírbátor, Nyírbogdány, Nyíregyháza, Tiszalök, Tuzsér és Záhony rendelkezik ipari parkkal, s mind a kilenc helyen adott a termelői infrastruktúra a további befektetésekhez.

Az elmúlt években is bővültek a Szabolcs-Szatmár-Bereg megyei ipari parkok: Nyírbátorban gyógyászati segédeszközgyár, Mátészalkán technológiai központ, Nyíregyházán autóalkatrész- és liftajtó készítő üzem épült. A térség 9 ipari parkjában több mint 70 vállalkozás kb. 7500 embert foglalkoztat. A megyében működő ipari parkok közül néhány (Nyíregyházi, Mátészalkai) maximális, vagy ahhoz közeli kihasználtsággal működik, egy része viszont nem tudta betölteni gazdaságélénkítő funkcióját, szinte üresen áll.

²⁴ www.kormany.hu/ ... Elismert zöldség-gyümölcs termelői szervezetek



110. ábra: Ipari parkokkal rendelkező települések

A nemzetközi és magyar példák azt mutatják, hogy a K+F tevékenység olyan technológiai bázist jelent, amely segíti a gazdaságot versenyképessége megőrzésében és növelésében. Szabolcs-Szatmár-Bereg megye innovációs képessége, innovációs infrastruktúrája jelenleg szerény. A kutató-fejlesztő helyek száma és a K+F tényleges létszám csökkent a megyében 2010 óta: 60-ról 40-re, illetve 773 főről, 604 főre. A K+F ráfordítás összege minimális mértékben emelkedett (vagyis reálértéke csökkent) ez idő alatt²⁵.

A megye gazdasági versenyképességét számos egyéb tényező is befolyásolja: a rendelkezésre álló munkaerő létszáma és képzettsége; a működő vállalkozások termelékenysége (infokommunikációs és technológiai színvonala és szervezetsége); az infrastruktúra fejlettsége; a közlekedési kapcsolatok minősége. A munkaerő képzettségi színvonalának fejlesztése elengedhetetlen a megye gazdasági versenyképességének fokozása érdekében. A vállalkozások termelékenysége is bőven hagy kívánni valót, ahogyan azt a 18. sz. táblázat: *Az egy főre jutó bruttó hazai termék, 2016.* mutatja. A termeléshez szükséges alapvető infrastruktúra a megye területének nagy részén rendelkezésre áll. A közlekedési kapcsolatok sokat javultak az M3 Vásárosnaményig történt meghosszabbításával, és további javulás várható a záhonyi térségig történő bővítésével.

További jelentős változást hozhat a **M49-es gyorsforgalmi út fejlesztése**. Az országos terv nem tartalmazza, de jelentős fejlődési lehetőséget jelentene a Debrecen és Nyíregyháza közötti közlekedési kapcsolatok javítása: a 4-es számú főút 2x2 sávossá történő kiépítése, a vasútvonal elővárosivá fejlesztése. A 100-as vasúti fővonal 160 km/h sebességre történő átépítése, pályafejlesztések kiemelt szerepet kapnak. A Debrecen-Mátészalka–Csenger-Szatmárnémeti vasútvonal pályafelújítása és villamosítása, továbbá a mátészalkai vasútállomás áruforgalmi szempontú fejlesztése szükséges. Nyíregyháza-Mátészalka-Fehérgyarmat, valamint Nyírbátor és Nyíradony megyehatárig történő vasútfejlesztés is jelentősen javítaná a térség közlekedési hálózatát.

²⁵ KSH Megyei Statisztikai Évkönyv, 2016 (6.4.1.) és területi Statisztikai Évkönyv, 2017. (4.3.3.)

9. A TÁJ TERHELÉSÉNEK ÉS TERHELHETŐSÉGÉNEK MEGHATÁROZÁSA

A Kormány az 1128/2017. (III. 20.) Korm. határozattal fogadta el a **2017–2026 közötti időszakra vonatkozó Nemzeti Tájstratégiát**. A dokumentum tájterhelhetőség vonatkozásában az alábbi megállapításokat tartalmazza:

„A gazdasági igény és a természeti erőforrások megújuló képességének eltérése

A természeti adottságokra alapuló használatok – úgy, mint a mezőgazdaság, az erdőgazdálkodás, az ipari termelés, a turizmus, nyersanyag-kitermelés és energia-gazdálkodás – intenzitását a mindenkori gazdasági igény és nem a természeti erőforrások (adottságok, tájpotenciálok) megújuló képessége, teherbíró képessége határozza meg. A lakosság kényelme érdekében a táj terhelhetőségének figyelmen kívül hagyásával, nem elég takarékos módon használjuk természeti erőforrásainkat, sőt fokozott a természeti adottságokkal ellentétes tájhasználati érdekek megjelenése.

A technológiai fejlődésnek és területi beavatkozásoknak köszönhetően (pl. vízjárta területek lecsapolása) a területhasználat részben függetlenné vált a természeti adottságoktól, de ez egyre növekvő kockázatokat, emiatt társadalmi és gazdasági ráfordításokat indukál. Az okszerű földhasználat helyett megjelenik a környezeti adottságoknak nem megfelelő területhasználatok térnyerése és a kedvezőtlen területhasználati szerkezetek fennmaradása. Megfelelő ösztönzők hiányában csökken a területhasználók érdekeltsége az okszerű, területi adottságokhoz illeszkedő, tájpotenciálra alapozott tájhasznosítás kialakításában, szükség esetén a művelési ágváltásban.

A tájterhelhetőséget figyelmen kívül hagyó gazdasági érdekek miatt jelentős a túlhasznosítás. A Nemzeti Vidékstratégia szerint a mezőgazdasági terület mintegy 25%-án művelési ág és földhasználati intenzitás-váltásra lehet szükség. A művelési ág vagy földhasználati intenzitás-váltást a domborzat, a talaj termékenysége, a klimatikus viszonyok, a terület kitétsége is indokolhatja. A művelési ág, illetve földhasználati intenzitás-váltást átfogóan, több szempont értékelése alapján lehet javasolni (pl. erózióknak kitétt domboldalakon, alacsony termékenyséű talajon, vízjárásos területen, fagyzugos területen).

...Fontos, hogy a tájhasználatok befolyásolásánál a korlátozások helyett a terhelhetőségi szempontokat is figyelembe vevő pozitív gazdasági ösztönzők kerüljenek előtérbe. ...

A legeltetési állattartás különösen erőteljesen visszaszorult, az állattartás elszakadt a földhasználattól és a növénytermesztéstől. Az állattenyésztésben a természeti és emberi erőforrásainkban rejlő lehetőségek hasznosításának módjai további vizsgálatot igényelnek.”

A **Nemzeti Tájstratégiában tett országos megállapítások Szabolcs-Szatmár-Bereg megyében is jellemzőek**. A korábbi vizsgálatokban bemutatottak szerint a **megyében azonban már megindult a földhasználati intenzitás-váltás**: a tájpotenciáltól eltérő túlhasznosítást eredményező szántóterületek aránya a megyében csökkenő tendenciát mutat. **Az egyéb „modern” antropogén hatások tekintetében a megye kitétsége kisebb** az országos átlagban kedvezőtlenebb gazdasági és társadalmi viszonyok miatt, mely azonban a jövőbeli szerkezetalakítások, fejlesztések során lépéselőnyt biztosíthat az okszerű, területi adottságokhoz illeszkedő, tájpotenciálra alapozott tájhasznosítások kialakításában.

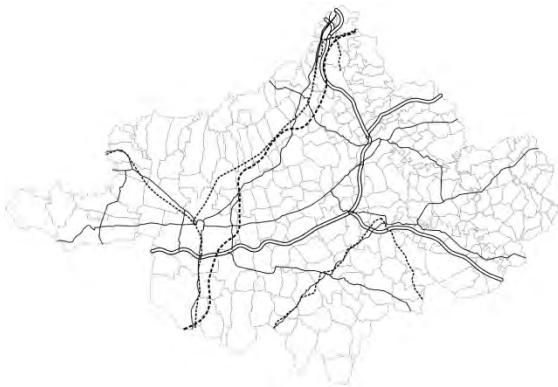
A táj terhelésének és terhelhetőségének vizsgálatát a Budapesti Corvinus Egyetem Tájtervezési és Területfejlesztési Tanszékén a területrendezési tervekhez kidolgozott tájterhelhetőség vizsgálati módszertan nyomán készítettük el. A vizsgálat során figyelembe vettük a hatályba lépett Országos Területrendezési Tervben szereplő tervi elhatározásokat és az Előkészítő fázisban feltárt adottságokat.

A táj terhelhetősége a tájat érő terhelések, illetve a tájérzékenység összevetésével határozható meg. A területrendezési tervekhez kapcsolódó vizsgálat mélységéből és léptékéből adódóan **nem terjedhet ki minden terhelést okozó tényezőre** (pl.: különböző szennyezéstípusok, fényterhelés, zaj- és rezgésterhelés,

túlhasználát, stb.), vagy minden tájérzékenységet befolyásoló adottságra, állapotra (víztestek állapota, klímaérzékeny természetes élőhelyek, erdők sérülékenysége, stb.).

Szabolcs-Szatmár-Bereg megye tájterhelésének meghatározása során az alábbi tényezőket vettük figyelembe:

- 01 Közlekedési hálózat (tervezett gyorsforgalmi úthálózat és nagysebességű vasút, főutak, egyéb országos törzshálózati vasúti pálya),
- 02 Egyéb vonalas infrastruktúra-hálózatok (elektromos átviteli távvezeték, földgázz szállító-, kőolajszállító-vezeték, termékvezeték),
- 03 Vízrendezés (nagyvízi meder területe, elsőrendű árvízvédelmi fővédvonal, országos jelentőségű csatorna és vízgazdálkodási terület, 5 éves gyakoriságú belvízzel elöntött terület - a FeTiVizig működési területén),
- 04 Települési térség,
- 05 Bányászat (szilárd ásványi nyersanyag bányatelek, szénhidrogén bányatelek és koncesszió, megkutatott ásványvagyon),
- 06 Hulladékkezelés (hulladékégetővel rendelkező település, regionális szilárd települési hulladéklerakóval rendelkező település, inert hulladéklerakóval rendelkező település, rekultivált vagy rekultiváció alatt álló hulladéklerakó)



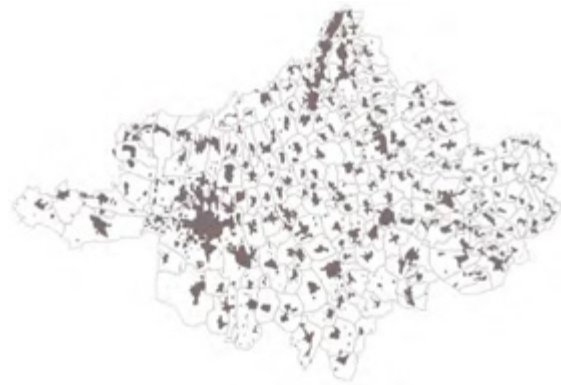
01



02



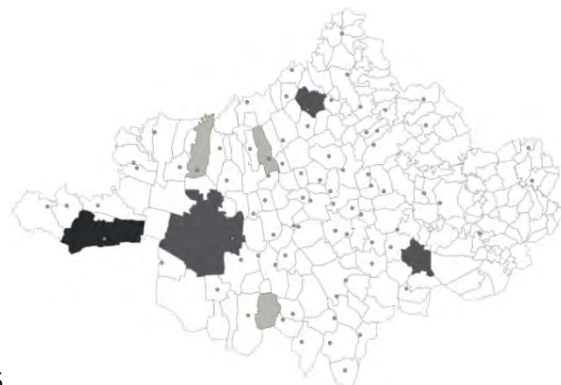
03



04



05



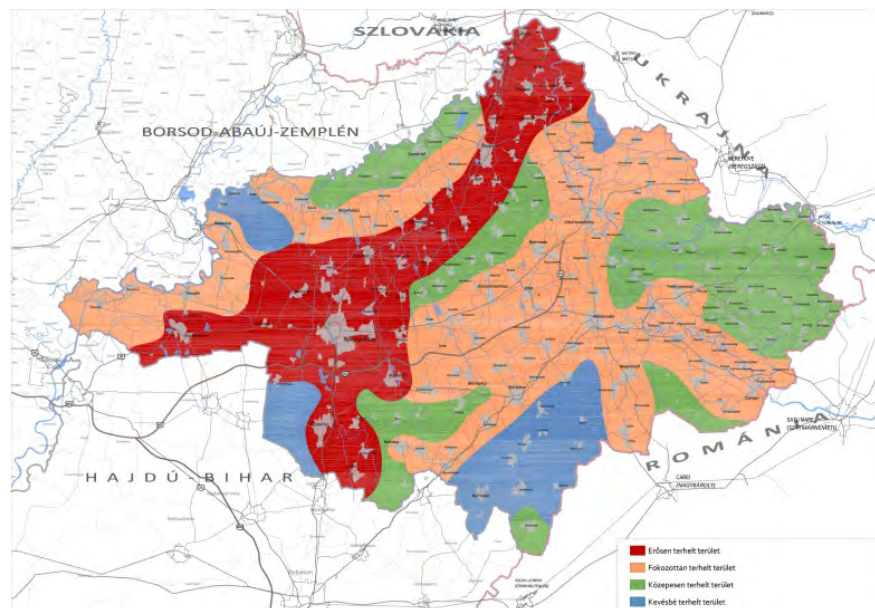
06

A tájat terhelő tényezők közül kiemelkednek az elmúlt évszázadok és évtizedek vízrendezései és a sűrű településhálózati rendszer, Nyíregyháza megyeszékhely és a környező bokortanyák rendszere, illetve a Debrecen – Nyíregyháza – Záhony gazdasági tengely. Az M3-as autópálya ez idáig a 41. sz. főútig épült ki, jelentősen javítva a megye elérhetőségét, gazdaságfejlesztő hatása azonban eddig elsősorban Nyíregyháza vonzáskörzetében jelentkezett. A belvízi veszélyeztetettség a természeti adottságokkal ellentétes tájhasználati formák előtérbe helyezésével vált tájterhelő tényezővé.



111. ábra: Szabolcs-Szatmár-Bereg megyét érő tájterhelések rétegei

Az elemzés során nagyobb súlyt kaptak a hulladéklerakók, a vonalas létesítmények közül a nagyobb hatást gyakorló hálózati elemek, valamint a sérülés esetén súlyos károkat okozó szénhidrogén szállító vezetékek, illetve a fejlődési tengelyeken fekvő települési térségek. Összesen 4 kategóriába soroltuk az egyes területeket: erősen terhelt (piros), fokozottan terhelt (narancs), közepesen terhelt (zöld), kevésbé terhelt (kék).



112. ábra: Területek terheltségének megoszlása

A megye tájérzékenysége meghatározása során az alábbi tényezőket vettük figyelembe:

- 01 Országos védelem alatt álló területek (ex-lege védett terület, természeti emlék, tájvédelmi körzet, természetvédelmi terület),
- 02 Egyéb természetvédelmi oltalmak (országos ökológiai hálózat, Natura 2000 terület, MTÉT),
- 03 Erdők övezete és kiváló, illetve jó termőhelyi adottságú termőterületek (erdő, szántó),
- 04 vízminőségvédelem és vízgazdálkodás (felszíni és felszín alatti vízminőségvédelmi terület, nagyvízi meder területe, VTT tározó, 10 millió m³-nél kisebb tározási lehetőség),
- 05 Örökségi értékek (tanyás települések, világörökség várományos területekkel érintett települések, tájképvédelmi terület).



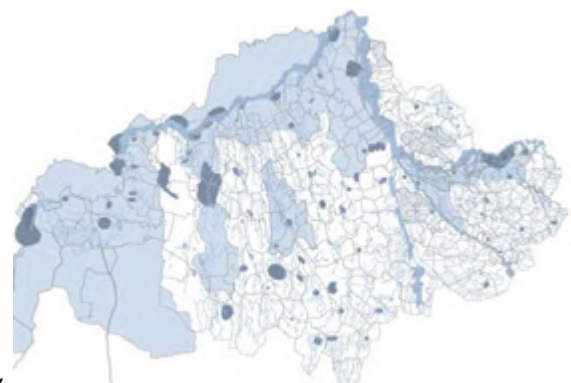
01



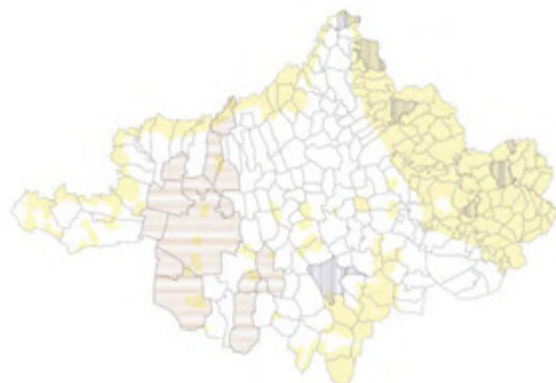
02



03

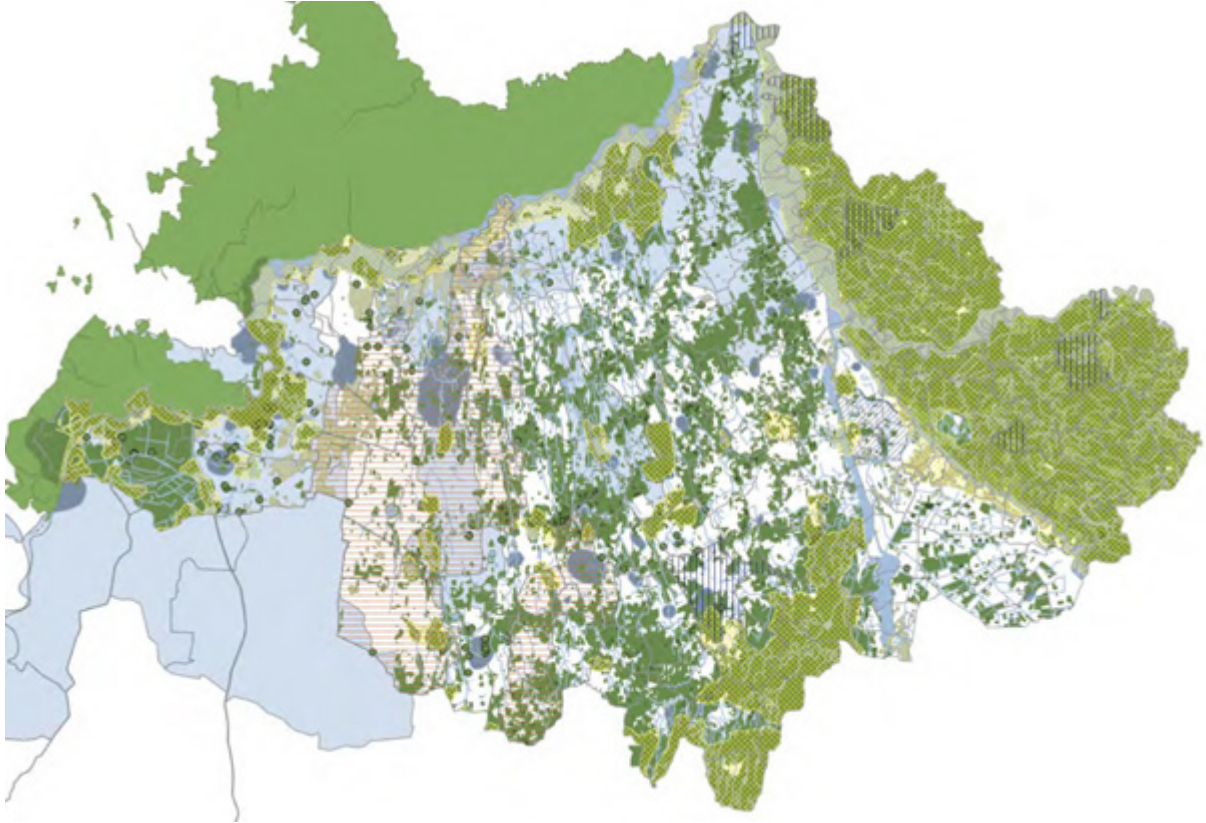


04

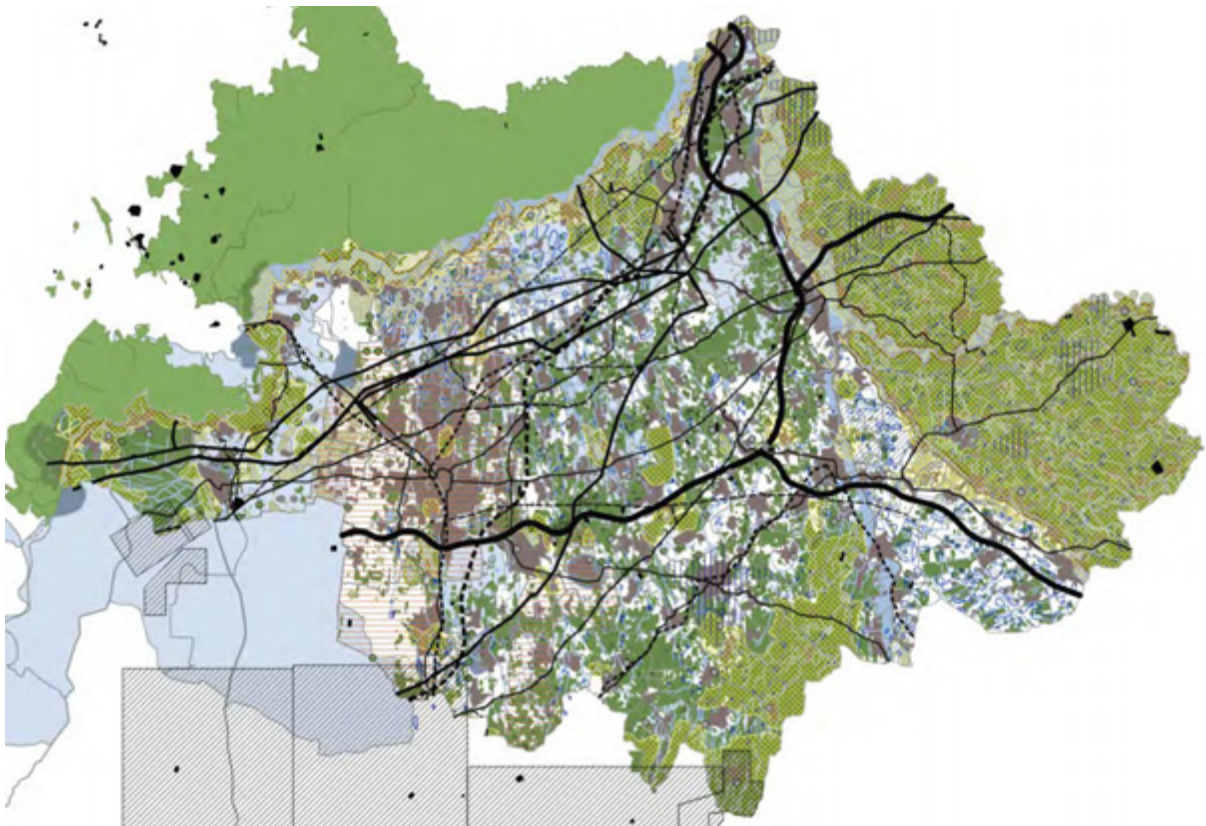


05

A tájérzékenységet erőteljesen befolyásolja, hogy a megye területe a Tisza mentén nagy kiterjedésű természeti értékekben gazdag. A mozaikos szerkezetű Nyírségi homokhát fragmentumokban ugyancsak számos védendő érték hordozója. A megyében a vízminőség-védelmi, vízgazdálkodási szempontok is kiemelkedő jelentőségűek.

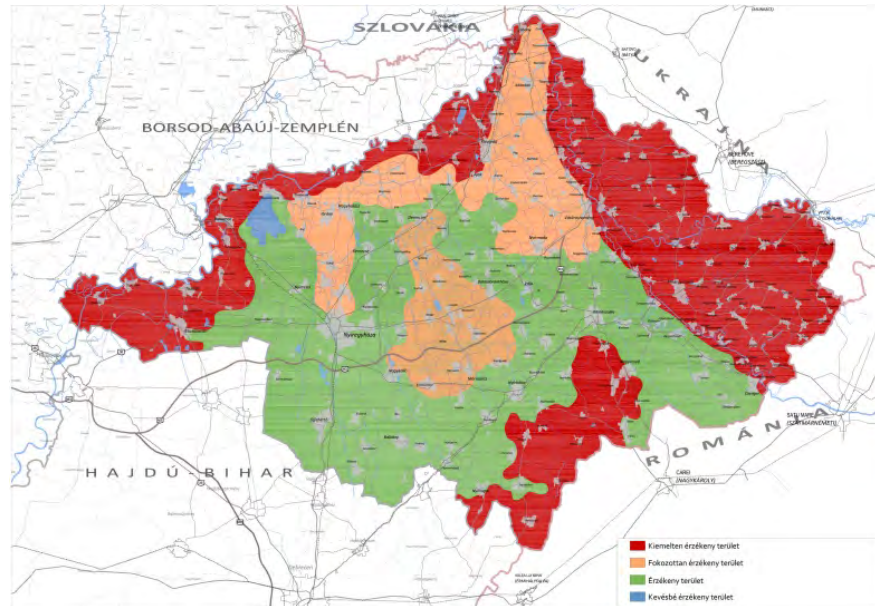


113. ábra: Szabolcs-Szatmár-Bereg megye tájérzékenységét befolyásoló tényezők rétegei



114. ábra: A tájterhelés és a tájérzékenység összevetése

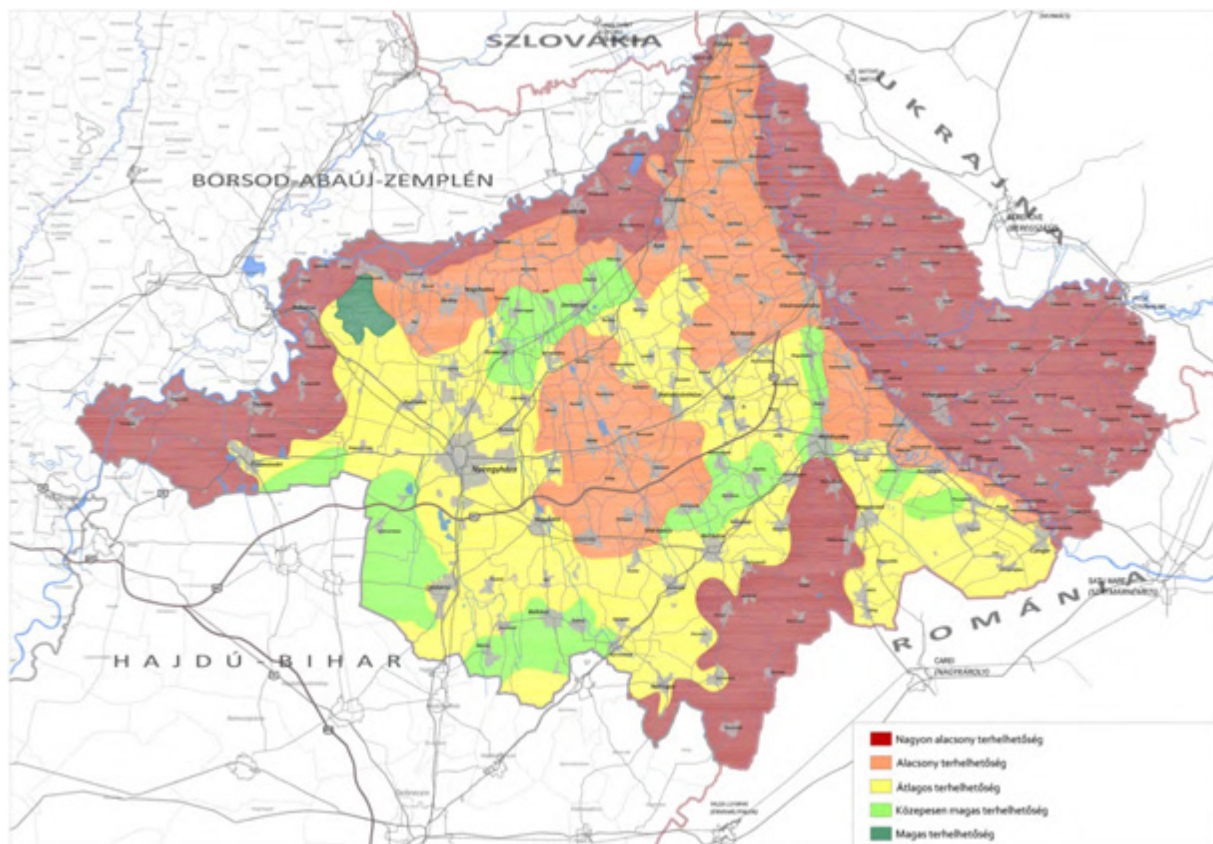
Az elemzés során nagyobb súlyt kaptak a természetvédelmi és vízminőség-védelmi tényezők, illetve a vizsgált tényezők rétegzettsége. Kisebb súlyt az erdők területe és az örökségi értékek kaptak. Összesen 4 kategóriába soroltuk az egyes területeket: kiemelten érzékeny (piros), fokozottan érzékeny (narancs), érzékeny (zöld), kevésbé érzékeny (kék).



115. ábra: Területek érzékenységének megoszlása

Az elemzés eredményeképpen a kevésbé érzékeny kategória csak egy kis területre volt megállapítható.

Szabolcs-Szatmár-Bereg megye tájai terheltségének és érzékenységének összevetéséből 5 kategóriából álló skálát állapítottunk meg: nagyon alacsony terhelhetőség, alacsony terhelhetőség, átlagos terhelhetőség, közepesen magas terhelhetőség, magas terhelhetőség. A tájérzékenység kategóriájából érzékeny kategóriába sorolt területeken az antropogén terheltségtől függően plusz egy kategória bevezetése volt indokolt, differenciálva az átlagos és a közepesen magas terhelhetőségű területeket.



116. ábra: A megye tájainak terhelhetősége

10. A TERÜLETRENDEZÉSI TERV TERÜLETI HATÁSVIZSGÁLATÁNAK MEGKEZDÉSE

A hatásvizsgálat a területrendezési terv készítésének előrehaladtával, a terv céljainak meghatározását, illetve a szerkezeti terv kidolgozását követően, illetve azzal részben párhuzamosan fog az alábbi tartalommal elkészülni.

A területrendezési tervek megalapozását szolgáló területi (környezeti, társadalmi és gazdasági) hatásvizsgálat tartalmi követelményei

- I. A területi (környezeti, társadalmi és gazdasági) hatásvizsgálat kidolgozásának ismertetése.
- II. A területi terv (a továbbiakban: terv) céljainak ismertetése.
- III. A terv célrendszerében foglaltak hatásai, különös tekintettel a környezeti, gazdasági, társadalmi fenntarthatóság szempontjaira.
- IV. A szerkezeti terv módosításával összefüggő környezeti, társadalmi és gazdasági hatások:
 1. A területfelhasználási kategóriák lehatárolásainak változásai okozta környezeti, társadalmi és gazdasági hatások:
 - 1.1. Környezeti szempontból, különös tekintettel
 - a) természetre,
 - b) tájra,
 - c) termőföldre és talajra,
 - d) vízre,
 - e) épített környezeti és a kulturális örökségi értékekre,
 - f) világörökségi értékekre,
 - g) honvédelemre,
 - h) ásványvagyonra,
 - i) hulladékgazdálkodásra,
 - j) természeti és ember által előidézett kockázatokra;
 - 1.2. Társadalmi szempontból, különös tekintettel a településrendszerre;
 - 1.3. Gazdasági szempontból, különös tekintettel
 - a) mezőgazdaságra,
 - b) erdőgazdálkodásra,
 - c) vízgazdálkodásra,
 - d) energetikára,
 - e) közlekedésre.
 2. A műszaki infrastruktúra elemeinek változásai okozta környezeti, társadalmi és gazdasági hatások (mint az 1.1., 1.2. és 1.3. pont).
- V. A térségi övezetek módosításával összefüggő környezeti, társadalmi és gazdasági hatások (mint az 1.1., 1.2. és 1.3. pont).
- VI. Összegzés: a terv jelentősebb hatásainak ismertetése, a feltárt konfliktusok értékelése.
- VII. A feltárt konfliktusok feloldására, a káros hatások ellentételezésére vonatkozó javaslatok és egyéb intézkedések meghatározása.
- VIII. Javaslat olyan környezeti, társadalmi és gazdasági szempontú előírásokra, feltételekre, amelyeket a terv által befolyásolt más terveknél figyelembe kell venni.

11. AZ EGYES TERVEK, ILLETVE PROGRAMOK KÖRNYEZETI VIZSGÁLATÁRÓL SZÓLÓ KORMÁNYRENDELET SZERINTI KÖRNYEZETI ÉRTÉKELÉS TEMATIKÁJÁNAK MEGHATÁROZÁSA, AZ ÉRTÉKELÉS MEGKEZDÉSE

Az egyes tervek, illetve programok környezeti vizsgálatáról szóló 2/2005. (I. 11.) Kormányrendelet 8. § (2) bekezdése alapján a területrendezési terv tartalmi követelményeiről, valamint illeszkedésük, kidolgozásuk, egyeztetésük, elfogadásuk és közzétételük részletes szabályairól szóló 218/2009. (X. 6.) Kormányrendelet figyelembe vételével összeállítottuk Szabolcs-Szatmár-Bereg megye területrendezési tervének módosítása, javaslattevő fázisa környezeti értékelésének tematikáját.

A környezeti értékelés során csak a megyei tervezés kompetenciájába tartozó változások kerülnek értékelésre. A megyei területrendezési terv módosítása során a tervbe be kell építeni az Magyarország és egyes kiemelt térségeinek területrendezési tervéről szóló 2018. évi CXXXIX. törvény (továbbiakban: MoTrT) szerinti országos jelentőségű műszaki infrastruktúra-hálózat elemeit és egyedi építményeket, valamint adatszolgáltatás alapján és a hatályos MoTrT-vel összhangban ki kell jelölni az országos és térségi övezeteket. Így a vizsgálat során **általános szempont**, hogy csak azok a változások kerülnek értékelésre, melyeket a megyei területrendezési terv az országos jelentőségű elemeken felül jelölhet ki, azaz kompetenciája van (pl. térségi jelentőségű szerkezeti elemek változásai, egyedileg meghatározott övezetek javaslata).

1. A környezeti értékelés kidolgozási folyamatának ismertetése

1.1. Előzmények

1.2. Tematika

1.3. A területrendezési terv és a környezeti értékelés kapcsolódása

A javaslattevő fázisban elkészített területrendezési terv környezeti értékelése az egyeztetést követően kiegészül azzal, hogy a beérkezett vélemények hogyan érvényesülnek a terv véglegesítése során.

1.4. A területrendezési terv és környezeti értékelés egyeztetése során kapott vélemények hatása a terv alakulására

A területrendezési terv és a környezeti értékelés véleményeztetése után a véleményeket a területrendezési terv és a környezeti értékelés szempontjai szerint is értékelni kell, és a vélemények alapján kell a tervet és a környezeti értékelést véglegesíteni, illetve jóváhagyásra előkészíteni.

1.5. A környezet védelméért felelős szervek és az érintett nyilvánosság bevonása a tervezési folyamatba, a környezeti értékelés készítésébe

A környezeti értékelés ugyan azt a nyilvánosságot kapja, mint a területrendezési terv. A megye honlapján hozzáférhető lesz és meghatározott határidőn belül bárki véleményezheti.

1.6. A környezeti értékelés készítéséhez felhasznált adatok forrása.

A környezeti értékeléshez meghatározott forrás a MoTrT, OTK, hatályos megyei területrendezési terv, megyei fejlesztési koncepció, ágazati adatszolgáltatások, jogszabályok.

2. A terv kidolgozásakor vizsgált változatok rövid ismertetése

2.1. A terv céljainak, tartalmának összefoglaló ismertetése

A terv céljainak a területrendezéssel összefüggő magasabb szintű jogszabályokkal kell összhangban lennie. A terv tartalmát a MoTrT határozza meg.

2.2. A terv összefüggése más releváns tervekkel, programokkal (MoTrT, megyei területfejlesztési koncepció, Térségi Vízyűjtő-gazdálkodási Terv, Megyei Klímastratégia)

2.3. A változatok közötti választás indokai,

- A terv környezetvédelmi szempontból jelentős változásai a hatályos területi tervhez képest;

- A változatok közötti választás indoka, alátámasztása

Az Ország Szerkezeti Terve (MoTrT) szerinti megyei térszerkezet és a terv szerint javasolt térszerkezet összehasonlító értékelése.

A hatályos megyei területrendezési terv szerinti térszerkezet és a terv szerint javasolt térszerkezet összehasonlító értékelése.

3. A terv környezeti hatásainak feltárása

3.1. A terv új javaslatának összevetése a jelentősebb környezet- és természetvédelmi célokkal (pl. Nemzeti Környezetvédelmi Program, Nemzeti Természetvédelmi Alapterv, II. Nemzeti Éghajlat-változási Stratégia, Országos Vízyűjtő-gazdálkodási Terv)

3.2. A terv új javaslatának (különösen a térségi jelentőségű elemek és az egyedileg meghatározott övezetek) hatása a környezeti elemekre, természeti erőforrásokra közvetlen módon:

- a föld védelmére,
- a levegő védelmére,
- a vizek védelmére,
- a hulladékgazdálkodásra,
- a tájra,
- az épített környezetre,
- a kulturális örökség védelmére,
- az élővilágra – a biológiai sokféleségre,
- a NATURA 2000 területekre és fajokra,
- klímára,
- emberi egészségi állapotra, társadalmi-gazdasági helyzetre, életminőségre.

Közvetett módon hatást kiváltó tényezők:

- új környezeti konfliktusok, problémák megjelenése, meglévők felerősödése,
- környezettudatos, környezetbarát magatartás, életmód lehetőségei, feltételei gyengítése vagy korlátozása,
- a helyi adottságoknak megfelelő optimális térszerkezettől, terület felhasználási módtól való eltérés fenntartása vagy létrehozása,
- olyan helyi társadalmi-kulturális, gazdasági-gazdálkodási hagyományok gyengítése, amelyek a táj eltartó képességéhez alkalmazkodtak,
- a természeti erőforrások megújulásának korlátozása,
- nem helyi természeti erőforrások jelentős mértékű használata vagy a helyi természeti erőforrások túlnyomóan más területen való hasznosítása;

4. A terv, illetve program megvalósítása következtében várhatóan fellépő környezetre káros hatások elkerülése, csökkentése vagy ellentételezése, illetve a tervben szereplő intézkedések környezeti hatékonyságának értékelése.

5. A terv hatása a terv által befolyásolt más tervekre.

A terv, hatással lehet a megyei fejlesztési programokra, a kistérségi fejlesztési programokra, településfejlesztési koncepciókra, településrendezési tervekre, megyei ágazati fejlesztési programokra.

6. A tervben szereplő javaslatok monitorozási lehetőségére vonatkozó javaslat.

A monitorozás meghatározóan a településrendezési terveken keresztül történhet.

7. A terv környezeti hatásainak összefoglaló értékelése.

12. MELLÉKLETEK

1. MELLÉKLET: **A KISTÁJAK FŐBB JELLEMZŐI MAGYARORSZÁG KISTÁJAINAK KATASZTERE (2010) ALAPJÁN**
2. MELLÉKLET: **NATURA 2000 TERÜLETEK**
3. MELLÉKLET: **HELYI VÉDETT TERMÉSZETVÉDELMI TERÜLETEK ÉS TERMÉSZETI ÉRTÉKEK**
4. MELLÉKLET: **MŰEMLÉKEK**
5. MELLÉKLET: **RÉGÉSZETI LELŐHELYEK**
6. MELLÉKLET: **ÁSVÁNYI NYERSANYAG ELŐFORDULÁSOK SZABOLCS-SZATMÁR-BEREG MEGYÉBEN**

1. MELLÉKLET: A KISTÁJAK FŐBB JELLEMZŐI MAGYARORSZÁG KISTÁJAINAK KATASZTERE (2010) ALAPJÁN

Kistájak	Tengerszint -feletti magasság (m)	Tájtípológiai adottság	Évi napsütéses órák száma/ csapadék (mm)/ Uralkodó szélirány	Fontosabb vízfolyások	Fontosabb állóvizek	Talaj (kisebb kiterjedés)	Természetes növénytakaró (potenciális társulások)
Felső-Tiszavidék							
Beregi-sík	104-236	Jórészt árvízről mentesített alacsony ártéri síkság	1800 óra/ 610-630mm/ É-i (DK-i, DNY-i)	Tisza, Szipa- csatorna, Csaronda, Dédai-Mic- csatorna Szamos és Kraszna torkolata	Állóvizei tiszai holtágak; 15 meandertó, együttes felszínük 154 ha, a legnagyobb Tiszaadony melletti: 24 ha	Réti talajok, réti öntés talajok, fiatal nyers öntéstalajok, (kovárványos barna erdőtalaj)	Puhafás ligeterdők, tölgy-kőris-szil ligeterdők, alföldi gyertyános-tölgyesek, égeres láperdők, nádasok, magasságos társulások, mocsárrétek, mocsarak, tőzegmohás lápok
Szatmári-sík	108-123	Alacsonyár-téri síkság,	1850 óra/ 590-660 mm/ É-i (D-i, DK-i)	Tisza, Batár, Túr, Túr-főcsatorna, Szamos, Kraszna, hajdani Ecsedi-láp területén Keleti- övcatorna, Lápi- csatorna, Északi- csatorna	6 holtág (73 ha, legnagyobb: Szamossályi Holt- Szamos: 48 ha); 6 tározó (728 ha)	Fiatal nyers öntéstalajok, mocsári erdők talajai, réti talajok, réti öntéstalajok, (lápos réti talajok, síkláp talajok)	Füzesek, fűz-nyár és elegyes ligeterdők, gyertyános-tölgyesek, tölgy-kőris-szil ligeterdők, égeres láperdők, magasságos társulások, mocsárrétek, ecsetpázsitos rétek
Bodrogköz	94- 152	alacsony ártéri szintű tökéletes síkság	1800 óra/ 550-600 mm/ É-i, ÉNy-i, D-i	Tisza, Berecki- főcsatorna, Tiszakarádi főcsatorna, Törökéri- főcsatorna, Ricsei-főcsatorna	SZSZB megye területén nem jellemző	Réti talajok, fiatal nyers öntéstalajok, réti talajok, réti öntéstalajok (lecsapolt és telkesített síkláp talajok, barna földek, barna erdőtalajok)	puhafás ligeterdők, tölgy-kőris-szil ligeterdők, kőris- mégáséger láperdő, gyertyános tölgyesek, zárt kocsányos tölgyesek, vízi társulások

Kistájak	Tengerszint -feletti magasság (m)	Tájtípológiai adottság	Évi napsütéses órák száma/ csapadék (mm)/ Uralkodó szélirány	Fontosabb vízfolyások	Fontosabb állóvizek	Talaj (kisebb kiterjedés)	Természetes növénytakaró (potenciális társulások)
Rétköz	94-127	alacsony ártéri szintű tökéletes síkság	1820 óra/ 550-590 mm/ É-i (Dny-i)	Tisza, Belfő- csatorna, Nagyhalász- Pátrohai-csatorna	Sűrű csatornahálózat	Lechapolt és telkesített síkláp talajok, réti öntés talajok, réti talajok (fiatal nyers öntéstalajok, barna erdőtalaj, réti csernozjom)	Síllapok, rétek, mocsarak, tölgyerdők üde gyepek, mocsári nyílt társulások,
Nyírség							
Közép-Nyírség	95- 163	félig kötött futóhomokkal, löszel és löszös homokkal fedett hordalékkúp síkság, mely É felé lejt, a kistáj déli részén futóhomok- felszínek jellemzők	É: 1850-1900, D: 1950 óra/ változatos csapadékeloszlás: 530- 580 mm/ ÉK-i (DNY-i, É-i)	Lónyai-csatorna, Belfő-csatorna, Nagyhalász- Pátrohai-csatorna Kállai-főfolyás, Máriapócsi főfolyás	12 természetes jellegű tó (273 ha), legnagyobb az újfehértói Nagyvadas -124 ha 15 tározó- halastó (összesen 1500 ha, leveleki, érpataki, nagyréti, Sóstói- fürdő)	kovárványos barna erdőtalajok, réti talajok, futóhomo-kok, (humuszos homoktalajok, réti csernoz- jomok)	gyertyános kocsányos tölgyesek, pusztai tölgyesek, homokpuszta-gyepek, homoki láperdők, lápi jellegű mocsárrétek
Északkelet- Nyírség	99-173	Túlnyomóan kötött homokos hordalékkúp- síkság	É: 1800, D: 1900 óra / É: 630-680 mm D: 570 -580 mm/ Főleg É-i (DNY-i, DK-i)	Kraszna, Tisza, Lónyai-csatorna, Vajai főfolyás	Kevés és kisméretű állóvizek (négy kis természetes tó (5 ha), két tározó (Rohod, Vaja - 127ha)	kovárványos barna erdőtalajok, futóhomokok, barnaföldek, réti talajok, (réti csernozjom, humuszos homoktalaj)	pusztai tölgyesek, gyertyános kocsányos tölgyesek, homokpuszta-gyepek, homoki legelők, láp- és mocsárrétek

Kistájak	Tengerszint -feletti magasság (m)	Tájtípológiai adottság	Évi napsütéses órák száma/ csapadék (mm)/ Uralkodó szélirány	Fontosabb vízfolyások	Fontosabb állóvizek	Talaj (kisebb kiterjedés)	Természetes növénytakaró (potenciális társulások)
Délkelet- Nyírség	117-183	buckás, futóhokos hordalékkúp- síkság	1900-1930 óra/ 570-590 mm/ É-i, ÉK-i, DK-i	Meggyes-Csahoji- főfolyás, Bódva- patak, Károlyi folyás	Egyetlen állóvize a teremi víztároló tó (40 ha)	Futóhomokok, kovárványos barna erdőtälajok, humuszos homoktälajok, réti öntéstälajok, (réti tälajok, lápos réti tälajok)	Fűz- és nyírlápok, égerlápok, tölgy-kőrís- szil ligeterdők, pusztai tölgyesek, gyöngyvirágos tölgyesek, homokpusztagyepék, nyílt homoki gyepék
Dél-Nyírség	97 0-180	szélhordta homokkal fedett homokos hordalékkúp- síkság	2000 óra/ K: 590 mm fölött ÉNy: 550mm/ ÉK-i (É-i, D-i)	Konyári-Kálló, Derecskei-Kálló, Kondoros, Tóció, I. sz.főfolyás, I. sz. mellékfolyás	SZSZB megye területén nem jellemző	Futóhomokok, humuszos homokok, réti tälajok, (kovárványos barna erdőtälaj, lápos réti tälajok)	pusztai tölgyesek, gyöngyvirágos tölgyesek, homokpuszta-gyepék, buckaközi láp- és mocsárrétek,
Löszös-Nyírség	98-136	Lösszel fedett, hordalékkúp- síkság	É: 1850 óra, D: 1930 óra körüli/ 600 mm / É-i, ÉK-i, DNY-i	egyik legvíztelenebb kistáj, Lónyai- csatorna, IX. főfolyás	Természetes tavak (121 ha, legnagyobb: Kálmánháza: 47 ha)	alföldi mészlepedékes csernozjom, kovárványos barna erdőtälaj, (réti tälaj, humuszos homoktälaj, réti csernozjom)	gyöngyvirágos tölgyesek, pusztai tölgyesek, tölgy-kőrís- szil ligeterdők, sziki gyepék, sziki mocsarak, száraz sztyeprétek

Kistáják	Tengerszint -feletti magasság (m)	Tájtípológiai adottság	Évi napsütéses órák száma/ csapadék (mm)/ Uralkodó szélirány	Fontosabb vízfolyások	Fontosabb állóvizek	Talaj (kisebb kiterjedés)	Természetes növénytakaró (potenciális társulások)
Hajdúság							
Hajdúhát	93-161 m	Löszös homokkal takart enyhén buckás hordalékkúp- síkság	1850 óra/ 560-580 mm/ ÉK-i, É-i, DNy-i	Tisza, Keleti- főcsatorna	állóvizeinek száma csekély, legnagyobb a Fehér-szik tó (48 ha)	alföldi mészlepe- dékes csernozjom, mélyben sós réti csernoz-jomok (réti csernoz- jomok, réti szolonye-cek, kovárányos barna erdőtalajok)	lősztölgyesek, pusztai cserjés, löszpuszta, szikesek, üde rétek és mocsarak
Közép-Tiszavidék							
Taktaköz	93-115 m	ártéri szintű egykori hordalékkúp síkság	1840 óra/ 540-580 mm/ ÉK-i, D-i és DNy-i	Tisza	SZSZB területén holtágak (legnagyobb Nagy-Morotva, Tiszadob)	réti talajok, fiatal, nyers öntéstalajok, mészlepedékes csernozjomok, réti szolonyecek,(barn aföldek, szolonyeces réti talajok, réti öntés talajok)	puhafás ligeterdők, kőris-szil ligeterdők, homoki és tatárjuharos tölgyesek, szikes mocsarak, szikes puszták, nádasok
Hortobágy	87-110 m	jellemzően ártéri szintű tökéletes síkság	1900 óra/ 550-570 mm/ ÉK-i és DNy-i	Keleti- és Nyugati főcsatorna, Hortobágy	tiszavasvári halastavak	Réti szolonyecek, sztyepesedő réti szolonyecek, réti talajok, (mélyben sós, v. mélyben szolonyeces réti csernozjom)	Pusztai tölgyesek, foltokban sziki tölgyesek, nyílt sztyepi szikesek, szolonyec szikes puszták

2. MELLÉKLET: NATURA 2000 TERÜLETEK***A megye területére eső különleges madárvédelmi területek:***

Bodrogzug - Kopasz-hegy – Taktaköz	(HUBN10001)	Bükk Nemzeti Park Igazgatóság (BNPI)
Kesznyéten	(HUBN10005)	Bükk Nemzeti Park Igazgatóság (BNPI)
Felső-Tisza	(HUHN10008)	Hortobágyi Nemzeti Park Igazgatóság (HNPI)
Szatmár-Bereg	(HUHN10001)	Hortobágyi Nemzeti Park Igazgatóság (HNPI)

A megye területére eső különleges természetmegőrzési területek:

Piricsei Júlia-liget	(HUHN20039)	HNPI	Daru-rét	(HUHN20124)	HNPI
Apagy Albert-tó	(HUHN20040)	HNPI	Kraszna-menti rétek	(HUHN20127)	HNPI
Apagy Falu-rét	(HUHN20041)	HNPI	Nyírbogdányi-rét	(HUHN20129)	HNPI
Bátorligeti láp	(HUHN20037)	HNPI	Orosi gyepek	(HUHN20131)	HNPI
Paszabi kubikgyödrök	(HUHN20043)	HNPI	Balkányi Libegős	(HUHN20133)	HNPI
Csikós-lapos	(HUHN20067)	HNPI	Tunyogmatolcsi-Holt-Szamos	(HUHN20159)	HNPI
Kisvárdai gyepek	(HUHN20113)	HNPI	Göggő-Szenke	(HUHN20160)	HNPI
Vajai-tó	(HUHN20120)	HNPI			

A megye területére eső kiemelt jelentőségű különleges természetmegőrzési területek:

Kesznyéteni Sajó-öböl	(HUBN20069)	BNPI	Napkori-legelő	(HUHN20042)	HNPI
Baktai-erdő	(HUHN20063)	HNPI	Nyíregyházi lőtér	(HUHN20060)	HNPI
Bátorligeti Nagy-legelő	(HUHN20036)	HNPI	Nyírgyulaji Kis-rét	(HUHN20125)	HNPI
Bika-rét	(HUHN20059)	HNPI	Nyírmihálydi-legelő	(HUHN20071)	HNPI
Biri Nagy-rét	(HUHN21163)	HNPI	Nyírség-peremi égeresek	(HUHN20128)	HNPI
Bökönyi Közös-legelő	(HUHN20072)	HNPI	Nyírturai-legelő	(HUHN20065)	HNPI
Csaholc-Garbolc	(HUHN20054)	HNPI	Ófehértói lőtér	(HUHN20062)	HNPI
Eret-hegy	(HUHN20051)	HNPI	Önbölyi-erdő és Fényi erdő	(HUHN20035)	HNPI
Felső-Tisza	(HUHN20001)	HNPI	Rohodi-legelő	(HUHN20064)	HNPI
Gelénes-Beregdaróc	(HUHN20046)	HNPI	Rozsály-Csengersima	(HUHN20055)	HNPI
Grófi-erdő	(HUHN20057)	HNPI	Sóstói-erdő	(HUHN20109)	HNPI
Jánki-erdő	(HUHN20056)	HNPI	Szentpéterszeg-Hencidai gyepek	(HUHN20007)	HNPI
Kállósemjéni Csordalegelő	(HUHN20134)	HNPI	Tarpa-Tákos	(HUHN20048)	HNPI
Kaszonyi-hegy – Dédai-erdő	(HUHN20045)	HNPI	Teremi-erdő	(HUHN20058)	HNPI
Kömörő-Fülesd	(HUHN20050)	HNPI	Tiszalóki szikések	(HUHN20114)	HNPI
Liget-legelő	(HUHN21164)	HNPI	Tiszavasvári szikések	(HUHN20116)	HNPI
Lónya-Tiszaszalka	(HUHN20049)	HNPI	Újfehértói gyepek	(HUHN20106)	HNPI
Magosligeti-erdő és gyepek	(HUHN20053)	HNPI	Újtanyai lápok	(HUHN20038)	HNPI
Nagy-Vadas	(HUHN20107)	HNPI	Vámosatya-Csaroda	(HUHN20047)	HNPI

3. MELLÉKLET: HELYI VÉDETT TERMÉSZETVÉDELMI TERÜLETEK ÉS TERMÉSZETI ÉRTÉKEK

Törzskönyvi szám	NÉV	Védettségi kategória	Nyilvántartott védettség státusza (Agrárminisztérium)	Település
14/13/TT/81	Czóbel-kúria kastélyparkja	természetvédelmi terület	Védett	Anarcs
14/8/TT/77	Kastélypark	természetvédelmi terület	Védett	Baktalórántháza
14/21/TE/88	Balkányi-mamutfenyő	természeti emlék	Védett	Balkány
14/34/TT/94	Barabási Jászai kastélypark	természetvédelmi terület	Védett	Barabás
14/39/TT/00	Bátorligeti-Nyomás	természetvédelmi terület	Védett	Bátorliget
14/9/TT/77	Gyermekotthon parkja	természetvédelmi terület	Védett	Berkesz
14/17/TT/81	Kastélypark	természetvédelmi terület	Védett	Eperjeske
14/23/TE/89	Keleti Platánfa	természeti emlék	Védett	Fehérgyarmat
14/37/TE/98	Gégényi református templom kertje fái (1 gesztenye, 2 hárs, 1 fenyő)	természeti emlék	Védett	Gégény
14/80/TT/12	Kállósemjéni Honcsokos	természetvédelmi terület	Védett	Kállósemjén
14/5/TT/77	Kállay kastélypark	természetvédelmi terület	Védett	Kállósemjén
14/6/TT/77	Gyulaházy kastélypark	természetvédelmi terület	Védett	Kállósemjén
14/82/TT/12	Kállósemjéni Kereszttó	természetvédelmi terület	Védett	Kállósemjén
14/81/TT/12	Kállósemjéni Fűveskert	természetvédelmi terület	Védett	Kállósemjén
14/7/TT/77	Szabolcs-Szatmár-Bereg Megyei Önkormányzat Ápoló-Gondozó Otthon parkja	természetvédelmi terület	Védett	Kisléta
14/83/TT/07	Magyi természetvédelmi terület (belterület)	természetvédelmi terület	Védett	Magy
14/84/TT/07	Magyi természetvédelmi terület (külsőterület)	természetvédelmi terület	Védett	Magy
14/14/TT/81	Mándoki kastélypark	természetvédelmi terület	Védett	Mándok
14/35/TT/97	Milotai-bányató	természetvédelmi terület	Védett	Milota
14/36/TT/97	Milotai Váriszeg	természetvédelmi terület	Védett	Milota
14/61/TT/07	Nagykállói-Ludastópark	természetvédelmi terület	Védett	Nagykálló
14/44/TT/01	Nagyszekeresi Gőgő-csatorna	természetvédelmi terület	Védett	Nagyszekeres
14/73/TE/98	Nyíregyházai-jegenyefák (2 db)	természeti emlék	Védett	Nyíregyháza
14/72/TE/98	Nyíregyházai japánakác fasor (Szent István út)	természeti emlék	Védett	Nyíregyháza
14/65/TE/98	Nyíregyházai-júdásfa	természeti emlék	Védett	Nyíregyháza
14/29/TE/98	Fák, fasorok, cserjék, illetve azok termőhelye	természeti emlék	Védett	Nyíregyháza
14/26/TT/92	Nyíregyházai Igrice-mocsár	természetvédelmi terület	Védett	Nyíregyháza
14/63/TT/09	Nyíregyházai Oláh-rét	természetvédelmi terület	Védett	Nyíregyháza
14/30/TT/98	Nyíregyházi Főiskola "Tuzson János" Botanikus Kertje	természetvédelmi terület	Védett	Nyíregyháza
14/78/TE/98	Nyíregyházai-mamutfenyő	természeti emlék	Védett	Nyíregyháza
14/30/TT/98	Nyíregyházi Főiskola	természetvédelmi terület	Védett	Nyíregyháza

	"Tuzson János" Botanikus Kertje			
14/75/TE/98	Nyíregyházai-fehérenyár	természeti emlék	Védett	Nyíregyháza
14/76/TE/98	Nyíregyházai-császárfa fasor a Főiskola mellett (13 db)	természeti emlék	Védett	Nyíregyháza
14/66/TE/98	Nyíregyházai-jegenyenyár	természeti emlék	Védett	Nyíregyháza
14/77/TE/98	Nyíregyházai japánakác fasor (Dózsa Gy. út), (73 db)	természeti emlék	Védett	Nyíregyháza
14/67/TE/98	Nyíregyházai kocsányos tölgy	természeti emlék	Védett	Nyíregyháza
14/19/TE/86	Nyíregyházi tiszafák	természeti emlék	Védett	Nyíregyháza
14/69/TE/98	Nyíregyházai-platán (Polgármesteri Hivatal)	természeti emlék	Védett	Nyíregyháza
14/79/TE/98	Nyíregyháza, Nyíregyháza László és István utca közötti sportpályán álló fehérenyár	természeti emlék	Védett	Nyíregyháza
14/33/TE/98	Vasvári Pál utcai platán fasor (50 egyed)	természeti emlék	Védett	Nyíregyháza
14/31/TE/98	Nádor utcai törökmogyoró fasor (17 egyed)	természeti emlék	Védett	Nyíregyháza
14/32/TE/98	Árok utcai japánakác fasor (85 egyed)	természeti emlék	Védett	Nyíregyháza
14/68/TE/98	Bethlen utcai császárfák (3 egyed)	természeti emlék	Védett	Nyíregyháza
14/71/TE/98	Nyíregyházai-fügék (4 db)	természeti emlék	Védett	Nyíregyháza
14/74/TE/98	Nyíregyházai platán fasor (Kiss E. u.)	természeti emlék	Védett	Nyíregyháza
14/70/TE/98	Állomás téri császárfák (2 egyed)	természeti emlék	Védett	Nyíregyháza
14/18/TE/86	Nyíregyházai-páfrányfenyő	természeti emlék	Védett	Nyíregyháza
14/64/TE/98	Nyíregyházai-csörgőfa	természeti emlék	Védett	Nyíregyháza
14/46/TE/04	Porcsalma, Batthyány utcai platán	természeti emlék	Védett	Porcsalma
14/48/TE/04	Porcsalmi kocsányos tölgy (Egyházi temető kertje)	természeti emlék	Védett	Porcsalma
14/47/TE/04	Porcsalma, Szabadság téri platán	természeti emlék	Védett	Porcsalma
14/11/TE/81	Szabolcsbákai öreg hársfa	természeti emlék	Védett	Szabolcsbáka
14/38/TT/98	Tiszadai Holt-Tisza	természetvédelmi terület	Védett	Tiszadada
14/10/TT/77	Ilku Pál Gyermekváros parkja	természetvédelmi terület	Védett	Tiszadob
14/4/TT/77	Desseffy kastélypark	természetvédelmi terület	Védett	Tiszavasvári
14/42/TT/00	Tuzséri Ragoznya-rét	természetvédelmi terület	Védett	Tuzsér
14/41/TE/00	Tuzsér, Petőfi téri fehérenyár facsoport	természeti emlék	Védett	Tuzsér
14/40/TE/00	Tuzséri kocsányos tölgy (Kossuth u.)	természeti emlék	Védett	Tuzsér
14/2/TT/77	Vajai Vay-várkert	természetvédelmi terület	Védett	Vaja
14/22/TE/89	Vásárosnamény-Vitkai platánfasor	természeti emlék	Védett	Vásárosnamény

„NÉPI ÉPÍTÉSZETI EMLÉK”	
Lakóház (porta, cseléd-, csőszház): Csaroda (4), Fábriánháza, Gacsály, Gelénes, Gulács (2), Jánd, Kispalád, Nagykálló, Nagyszekeres, Szatmárcseke, Tákos, Tarpa (20), Tiszabездéd, Tiszadob, Vaja, Vállaj, Vámosoroszi, Vásárosnamény, Zajta	42 db
Csárda: Tiszadob	1 db
Történeti belterület: Tarpa	1 db
Népi összesen:	44 db
„KÖZINTÉZMÉNY, VÁROSI ÉPÜLETEK”	
Hatóság, bíróság, börtön: Mátészalka, Nagykálló (3), Nyíregyháza (3)	7 db
Történeti belterület: Tarpa	1 db
Kulturális intézmény (könyvtár, színház, múzeum, palota): Kisvárda, Mátészalka, Nyíregyháza (3)	5 db
Szálló: Nyíregyháza (4)	4 db
Polgári lakóépült, bérház: Nyíregyháza (9),	9 db
Iskola, óvoda, tanoda: Nagykálló, Nyíregyháza (3)	4 db
Fürdő épület: Nyíregyháza	1 db
Szülőház: Tiszabercel, Tiszacsécsse	2 db
Pénzügyi intézmény: Nyíregyháza (Takarékpálota)	1 db
Közintézmény, városi épületek összesen:	34 db
„KASTÉLY, KÚRIA”	
Kastély: Aranyosapáti, Baktalórántháza, Balkány, Beregsurány (2), Berkesz, Gávancsellő, Jánkmajtis, Mándok, Magyar, Nagydobos, Nyíribrony, Szamosangyalos, Székely, Tiszadada, Tiszadob (2), Tiszavasvári, Tuzsér, Vaja, Vásárosnamény	21 db
Kúria: Anarcs (2), Cégénydányád, Csenger, Demecser, Eperjeske, Géberjén, Győrtelek, Hodász, Kallósemjén, Kisnamény, Komlódtótfalu, Kótaj, Magyar, Nagyhalász, Nyírbogát, Nyírkércs, Nyírmada, Pátyod, Ramocsaháza, Szabolcs, Vásárosnamény	22 db
Kastély, kúria összesen:	43 db
„IPAR, MEZŐGAZDASÁG, KÖZLEKEDÉS, MŰTÁRGY”	
Szárazmalom, vízimalom: Tarpa, Túristvándi	2 db
Szeszgyár: Kemece	1 db
Vasútállomás: Nyíregyháza	1 db
Víztorony: Demecser, Nyíregyháza	2 db
Tanya: Nyíregyháza (2)	2 db
Magtár, kamra: Fülesd, Sonkád, Tiszadob, Túristvándi	4 db
Szivattyúház, szivattyútelep: Nagyecsed, Paszab	2 db
Csűr: Kispalád	1 db
Fűrészüzem: Tiszakóród	1 db
Ipar, mezőgazdaság, közlekedés, műtárgy összesen:	16 db
„KÖZTÉRIMŰALKOTÁS”	
Népművészeti alkotás: Nyíregyháza	1 db
Háborús emlékmű: Nyíregyháza	1 db
Köztéri műalkotás összesen:	2 db
„VÁR, VÁRROM, FÖLDVÁR”	
Vár, várrészlet: Nyírbátor	1 db
Várrom: Kisvárda, Vámosatya	2 db
Földvár: Szabolcs	1 db
Vár, várrom, földvár összesen:	4 db

5. MELLÉKLET: RÉGÉSZETI LELŐHELYEK

Település	db szám	Település	db szám	Település	db szám
Kiemelten védett		Csengersima	24	Kisar	7
Balsa	1	Csengerújfalu	12	Kishódos	3
Besztrec	2	Darnó	4	Kisléta	8
Fényeslitke	1	Demecser	35	Kisnamény	2
Ibrány	1	Dombrád	21	Kispalád	5
Kisvárd	1	Döge	17	Kisvárd	35
Nyíregyháza	3	Encsencs	4	Kisvarsány	22
Nyírkarász	1	Eperjeske	2	Kisszekeres	6
Pócspetri	2	Érpatak	21	Kocsord	16
Szabolcs	2	Fábiánháza	5	Komlódtótfalu	14
Tiborszállás	1	Fehérgyarmat	9	Komoró	13
Tiszadob	2	Fényeslitke	27	Kótaj	37
Tiszaszentmárton	1	Fülesd	1	Kölcse	10
Fokozottan védett		Fülpösdaróc	8	Kömörő	3
Panyola	1	Gacsály	7	Laskod	4
Szakmai		Garbolc	13	Levelek	7
Ajak	22	Gávavencsellő	34	Lövőpetri	6
Anarcs	9	Géberjén	5	Magy	12
Apagy	22	Gégény	12	Mánd	5
Aranyosapáti	13	Gelénes	6	Mándok	14
Baktalórántháza	13	Gemzse	4	Máriapócs	15
Balkány	26	Geszteréd	18	Márokpapi	12
Balsa	9	Gulács	5	Mátészalka	19
Barabás	21	Győröcske	1	Mátyus	2
Bátorliget	5	Győrtelek	6	Méhtekek	5
Benk	3	Gyulaháza	6	Mérk	6
Beregdaróc	11	Gyügye	2	Mezőladány	4
Beregsurány	11	Gyüre	15	Milota	15
Berkesz	8	Hermánszeg	2	Nábrád	2
Besenyőd	5	Hetefejércse	9	Nagyar	12
Besztrec	15	Hodász	12	Nagycerkesz	9
Biri	4	Ibrány	58	Nagydobos	10
Botpalád	1	Ilk	2	Nagyecsed	24
Bököny	17	Jánkmajtis	12	Nagyhalász	39
Buj	25	Jármi	9	Nagykálló	53
Cégénydányád	5	Jéke	6	Nagyszekeres	1
Csaholc	2	Kállósemjén	24	Nagyvarsány	5
Csaroda	9	Kálmánháza	37	Napkor	27
Császló	44	Kántorjánosi	31	Nemesborzova	6
Csegöld	4	Kék	19	Nyírbátor	32
Csenger	23	Kékcse	18	Nyírbétek	3
		Kemecse	37	Nyírbogát	4
		Kérsemjén	4	Nyírbogdány	26

RÉGÉSZETI LELOHELYEK RÉSZLETES LISTÁJA

azonosító	megye	település	név
61366	Hajdú-Bihar	Hajdúnánás	Tedej, Megyehatár árok
73809	Hajdú-Bihar	Hajdúnánás	Tedej, Lyukas-halom-hát
75511	Hajdú-Bihar	Téglás	Csörsz-árok/Ördög-árok
76695	Hajdú-Bihar	Téglás	Úfehértói út
36474	Hajdú-Bihar	Tiszagyulaháza	Sarló-hát
33001	Szabolcs-Szatmár-Bereg	Ajak	Hosszaki-dűlő
35576	Szabolcs-Szatmár-Bereg	Ajak	Bocskai utca
36397	Szabolcs-Szatmár-Bereg	Ajak	Bús-kert
50219	Szabolcs-Szatmár-Bereg	Ajak	Berzec
50220	Szabolcs-Szatmár-Bereg	Ajak	Ördöghegy
50221	Szabolcs-Szatmár-Bereg	Ajak	Fehértóhomoka
50222	Szabolcs-Szatmár-Bereg	Ajak	A volt 4. út mellett
50223	Szabolcs-Szatmár-Bereg	Ajak	Katolikus templom
50224	Szabolcs-Szatmár-Bereg	Ajak	Homokhordó
50225	Szabolcs-Szatmár-Bereg	Ajak	Ige
50226	Szabolcs-Szatmár-Bereg	Ajak	Katolikus temető
50227	Szabolcs-Szatmár-Bereg	Ajak	Czóbel birtok
50228	Szabolcs-Szatmár-Bereg	Ajak	Lapos
50229	Szabolcs-Szatmár-Bereg	Ajak	Berzec É
50230	Szabolcs-Szatmár-Bereg	Ajak	Halmitag
50231	Szabolcs-Szatmár-Bereg	Ajak	Régi szőlő
50232	Szabolcs-Szatmár-Bereg	Ajak	Záhonyi műút
50233	Szabolcs-Szatmár-Bereg	Ajak	Darusziget
50234	Szabolcs-Szatmár-Bereg	Ajak	Ó-temető
50235	Szabolcs-Szatmár-Bereg	Ajak	Kálmánzy-tag
71123	Szabolcs-Szatmár-Bereg	Ajak	Ördög-kert
75717	Szabolcs-Szatmár-Bereg	Ajak	Bori-tanya
51469	Szabolcs-Szatmár-Bereg	Anarcs	Csobod
35579	Szabolcs-Szatmár-Bereg	Anarcs	Kossuth Lajos u.
59253	Szabolcs-Szatmár-Bereg	Anarcs	Rozsföld-dűlő (6.lh.)
59254	Szabolcs-Szatmár-Bereg	Anarcs	Rózsás-dűlő (7.lh.)
59255	Szabolcs-Szatmár-Bereg	Anarcs	Báró-tói-dűlő (8.lh.)
59036	Szabolcs-Szatmár-Bereg	Anarcs	Kossuth L. u. - Református templom környéke
74351	Szabolcs-Szatmár-Bereg	Anarcs	Szőlődombtól délre I.
74353	Szabolcs-Szatmár-Bereg	Anarcs	Hosszú-Csabod
74359	Szabolcs-Szatmár-Bereg	Anarcs	Hosszú-Csabod ÉNy
66194	Szabolcs-Szatmár-Bereg	Anarcs	Báró-Tói-dűlő
89515	Szabolcs-Szatmár-Bereg	Anarcs	Kincses- dűlő É- i része
35580	Szabolcs-Szatmár-Bereg	Apagy	Református templom
53793	Szabolcs-Szatmár-Bereg	Apagy	A református templom előtti piactéren
53797	Szabolcs-Szatmár-Bereg	Apagy	Cegléd domb
53799	Szabolcs-Szatmár-Bereg	Apagy	Templomtól D-re
53800	Szabolcs-Szatmár-Bereg	Apagy	Petőfi utca 13. - Ibronyi út
53818	Szabolcs-Szatmár-Bereg	Apagy	Petőfi utca 23.
53820	Szabolcs-Szatmár-Bereg	Apagy	Petőfi u. 34.
53822	Szabolcs-Szatmár-Bereg	Apagy	Béke u. 17.
53826	Szabolcs-Szatmár-Bereg	Apagy	Iskola
53833	Szabolcs-Szatmár-Bereg	Apagy	Tejbolt
53835	Szabolcs-Szatmár-Bereg	Apagy	Vasútállomás
53837	Szabolcs-Szatmár-Bereg	Apagy	Győrkehegy

53845	Szabolcs-Szatmár-Bereg	Apagy	Tétei határdűlő
53847	Szabolcs-Szatmár-Bereg	Apagy	41. sz. út
53853	Szabolcs-Szatmár-Bereg	Apagy	Nagysziget
53860	Szabolcs-Szatmár-Bereg	Apagy	Nagysziget II.
53864	Szabolcs-Szatmár-Bereg	Apagy	Nagysziget - dűlő
53865	Szabolcs-Szatmár-Bereg	Apagy	Balhás hegy
53866	Szabolcs-Szatmár-Bereg	Apagy	Haraszt - dűlő
72533	Szabolcs-Szatmár-Bereg	Apagy	Gardon
91359	Szabolcs-Szatmár-Bereg	Apagy	Zsombékos főfolyástól Keletre
91405	Szabolcs-Szatmár-Bereg	Apagy	Farkas-sűrű-dűlő
50271	Szabolcs-Szatmár-Bereg	Aranyosapáti	Köztemető
50281	Szabolcs-Szatmár-Bereg	Aranyosapáti	Aranyoshegy
50286	Szabolcs-Szatmár-Bereg	Aranyosapáti	Apáti-szeg
50289	Szabolcs-Szatmár-Bereg	Aranyosapáti	Apáti-szeg, ÉNY-i rész
50291	Szabolcs-Szatmár-Bereg	Aranyosapáti	Ördögös-dűlő
52148	Szabolcs-Szatmár-Bereg	Aranyosapáti	Temető, Nagy-rét
71073	Szabolcs-Szatmár-Bereg	Aranyosapáti	Bödönhajó
78335	Szabolcs-Szatmár-Bereg	Aranyosapáti	Nagy-Rét, 1. lelőhely
78349	Szabolcs-Szatmár-Bereg	Aranyosapáti	Nagy-Rét, 2. lelőhely
78351	Szabolcs-Szatmár-Bereg	Aranyosapáti	Alsó-Nyáras-dűlő, 3. lelőhely
78353	Szabolcs-Szatmár-Bereg	Aranyosapáti	Alsó-Nyáras-dűlő, 4. lelőhely
92647	Szabolcs-Szatmár-Bereg	Aranyosapáti	Székely-szőlő-dűlő
92869	Szabolcs-Szatmár-Bereg	Aranyosapáti	Rózsa-hegytől É-ra
45584	Szabolcs-Szatmár-Bereg	Baktalórántháza	Meleg-folyás
45586	Szabolcs-Szatmár-Bereg	Baktalórántháza	Meleg-folyás II.
45588	Szabolcs-Szatmár-Bereg	Baktalórántháza	Meleg-folyás III.
45589	Szabolcs-Szatmár-Bereg	Baktalórántháza	Meleg-folyás IV.
45592	Szabolcs-Szatmár-Bereg	Baktalórántháza	Szeszfőzde
45593	Szabolcs-Szatmár-Bereg	Baktalórántháza	Hosszú É-D-i dombhát É-i végén
35584	Szabolcs-Szatmár-Bereg	Baktalórántháza	Köztársaság tér 1.
45594	Szabolcs-Szatmár-Bereg	Baktalórántháza	Egykoron vízjárta terület Ny-i partján
47164	Szabolcs-Szatmár-Bereg	Baktalórántháza	Kossuth u.
47166	Szabolcs-Szatmár-Bereg	Baktalórántháza	Református templom
47167	Szabolcs-Szatmár-Bereg	Baktalórántháza	Templom környéke
47169	Szabolcs-Szatmár-Bereg	Baktalórántháza	Arany J. u. 13.
77861	Szabolcs-Szatmár-Bereg	Baktalórántháza	Bakti-tag
33002	Szabolcs-Szatmár-Bereg	Balkány	Abapuszta
33003	Szabolcs-Szatmár-Bereg	Balkány	Abapuszta II.
33004	Szabolcs-Szatmár-Bereg	Balkány	Abapuszta III.
33005	Szabolcs-Szatmár-Bereg	Balkány	Abapuszta IV., Templomdomb
33200	Szabolcs-Szatmár-Bereg	Balkány	Abapuszta V.
35585	Szabolcs-Szatmár-Bereg	Balkány	Rákóczi u. 6
47354	Szabolcs-Szatmár-Bereg	Balkány	Görénypuszta 47.
47356	Szabolcs-Szatmár-Bereg	Balkány	Czibakpuszta külső része
47357	Szabolcs-Szatmár-Bereg	Balkány	Szennyvíztelep
56673	Szabolcs-Szatmár-Bereg	Balkány	Balkány-Abapuszta 6. lh.
56674	Szabolcs-Szatmár-Bereg	Balkány	Balkány-Abapuszta 7. lh.
56675	Szabolcs-Szatmár-Bereg	Balkány	Balkány-Abapuszta 8. lh.
57096	Szabolcs-Szatmár-Bereg	Balkány	Kenderes
57099	Szabolcs-Szatmár-Bereg	Balkány	Kenderes keleti oldal
72539	Szabolcs-Szatmár-Bereg	Balkány	Abapuszta
77829	Szabolcs-Szatmár-Bereg	Balkány	Perkedpuszta, Csik-gát-dűlő
79261	Szabolcs-Szatmár-Bereg	Balkány	Perkedpuszta, Csik-gát-dűlő II.

79263	Szabolcs-Szatmár-Bereg	Balkány	Perkedpuszta, Csik-gát-dűlő III.
79229	Szabolcs-Szatmár-Bereg	Balkány	Katona-tag; Veréb-sár
81921	Szabolcs-Szatmár-Bereg	Balkány	Béketelep, Koczogh
81923	Szabolcs-Szatmár-Bereg	Balkány	Abapuszta, Barnac-tábla délkelet
81925	Szabolcs-Szatmár-Bereg	Balkány	Ordastelep, Madár László gyümölcsöse
88865	Szabolcs-Szatmár-Bereg	Balkány	Abapuszta, Barnac-tábla
88867	Szabolcs-Szatmár-Bereg	Balkány	Perkedpuszta, Nyíresi-dűlő
88869	Szabolcs-Szatmár-Bereg	Balkány	Perkedpuszta, Bimbó-folyás
88871	Szabolcs-Szatmár-Bereg	Balkány	Szőlő- hegytől Ny- ra
24091	Szabolcs-Szatmár-Bereg	Balsa	Púpos-hegy
36924	Szabolcs-Szatmár-Bereg	Balsa	Cigánytelep
36926	Szabolcs-Szatmár-Bereg	Balsa	Rózsa u. vége
36927	Szabolcs-Szatmár-Bereg	Balsa	Játszódomb
36930	Szabolcs-Szatmár-Bereg	Balsa	Halásszug
36935	Szabolcs-Szatmár-Bereg	Balsa	Dögtér
44392	Szabolcs-Szatmár-Bereg	Balsa	Községi új temető
44394	Szabolcs-Szatmár-Bereg	Balsa	Soskás-domb
44395	Szabolcs-Szatmár-Bereg	Balsa	Földhordó-halom
75993	Szabolcs-Szatmár-Bereg	Balsa	Recski-tag, Névtelen-halom
34909	Szabolcs-Szatmár-Bereg	Barabás	Petlen-föld
34910	Szabolcs-Szatmár-Bereg	Barabás	Petlen föld II.
34965	Szabolcs-Szatmár-Bereg	Barabás	Csorda-legelő
34966	Szabolcs-Szatmár-Bereg	Barabás	Petlen-alja
34967	Szabolcs-Szatmár-Bereg	Barabás	Ravaszhomoka
34964	Szabolcs-Szatmár-Bereg	Barabás	Ravaszhomoka II.
34968	Szabolcs-Szatmár-Bereg	Barabás	Ravaszhomoka III.
35639	Szabolcs-Szatmár-Bereg	Barabás	Hármas-tábla
35193	Szabolcs-Szatmár-Bereg	Barabás	Bagoly vár
36316	Szabolcs-Szatmár-Bereg	Barabás	Református templom
45590	Szabolcs-Szatmár-Bereg	Barabás	Orosz Károly kertje
45598	Szabolcs-Szatmár-Bereg	Barabás	Petlend
45599	Szabolcs-Szatmár-Bereg	Barabás	Petlend II.
45600	Szabolcs-Szatmár-Bereg	Barabás	Ravaszhomoka
45601	Szabolcs-Szatmár-Bereg	Barabás	Dédai csatorna
45602	Szabolcs-Szatmár-Bereg	Barabás	Határátkelő
45603	Szabolcs-Szatmár-Bereg	Barabás	Sűrű-tanya
45604	Szabolcs-Szatmár-Bereg	Barabás	Bagolyvár
45605	Szabolcs-Szatmár-Bereg	Barabás	Beregszászi Ferenc kertje.
45607	Szabolcs-Szatmár-Bereg	Barabás	Szennyvíztisztító
72597	Szabolcs-Szatmár-Bereg	Barabás	Cigány-tagtól nyugatra
75767	Szabolcs-Szatmár-Bereg	Bátorliget	Volt határórlaktanyával szemben
75769	Szabolcs-Szatmár-Bereg	Bátorliget	Kúti-tábla, temetőtől É-ra
75771	Szabolcs-Szatmár-Bereg	Bátorliget	Pór-háza-dűlő
75773	Szabolcs-Szatmár-Bereg	Bátorliget	Köztemető
77835	Szabolcs-Szatmár-Bereg	Bátorliget	Bem u.
52150	Szabolcs-Szatmár-Bereg	Benk	Tiszapart
45365	Szabolcs-Szatmár-Bereg	Benk	Tizamogyorósi útfél
75703	Szabolcs-Szatmár-Bereg	Benk	Barát-erdő
35182	Szabolcs-Szatmár-Bereg	Beregdaróc	Nyíres tó
35187	Szabolcs-Szatmár-Bereg	Beregdaróc	Bábtava
35188	Szabolcs-Szatmár-Bereg	Beregdaróc	Bay-tanya
35192	Szabolcs-Szatmár-Bereg	Beregdaróc	Bálintházi tag
35183	Szabolcs-Szatmár-Bereg	Beregdaróc	Zsidhát

36282	Szabolcs-Szatmár-Bereg	Beregdaróc	Református templom
52152	Szabolcs-Szatmár-Bereg	Beregdaróc	Görög katolikus templom közelében
52156	Szabolcs-Szatmár-Bereg	Beregdaróc	Szabadság u. 171.
52157	Szabolcs-Szatmár-Bereg	Beregdaróc	TSz iroda
52158	Szabolcs-Szatmár-Bereg	Beregdaróc	Vályogvető
59018	Szabolcs-Szatmár-Bereg	Beregdaróc	Határoktól Ny-ra
35166	Szabolcs-Szatmár-Bereg	Beregsurány	Vásárostóthát
35169	Szabolcs-Szatmár-Bereg	Beregsurány	Tyúkhegy-dűlő
35170	Szabolcs-Szatmár-Bereg	Beregsurány	Köpe
35189	Szabolcs-Szatmár-Bereg	Beregsurány	Pázmán-dűlő
35179	Szabolcs-Szatmár-Bereg	Beregsurány	Vásáros tóhát II.
32097	Szabolcs-Szatmár-Bereg	Beregsurány	Református templom
44446	Szabolcs-Szatmár-Bereg	Beregsurány	Határátkelő
44447	Szabolcs-Szatmár-Bereg	Beregsurány	Pázmán-dűlő
44448	Szabolcs-Szatmár-Bereg	Beregsurány	Kertalja-dűlő
44450	Szabolcs-Szatmár-Bereg	Beregsurány	Várszeg
44451	Szabolcs-Szatmár-Bereg	Beregsurány	Barátságkert
36550	Szabolcs-Szatmár-Bereg	Berkesz	Császár-fája
36551	Szabolcs-Szatmár-Bereg	Berkesz	Császár-fája II.
36552	Szabolcs-Szatmár-Bereg	Berkesz	Császár-fája III.
36553	Szabolcs-Szatmár-Bereg	Berkesz	Császár-fája IV.
47377	Szabolcs-Szatmár-Bereg	Berkesz	Szőlő-erdőtől D-re
47378	Szabolcs-Szatmár-Bereg	Berkesz	Csonkás-dűlő
47379	Szabolcs-Szatmár-Bereg	Berkesz	Csonkás-dűlő II.
67009	Szabolcs-Szatmár-Bereg	Berkesz	Berkesz-elkerülő út II. lh
33006	Szabolcs-Szatmár-Bereg	Besenyőd	Turánszky-tanya
28296	Szabolcs-Szatmár-Bereg	Besenyőd	Református iskola
71739	Szabolcs-Szatmár-Bereg	Besenyőd	Sűrű-hegy-dűlő
71735	Szabolcs-Szatmár-Bereg	Besenyőd	Harang-hegy-dűlő I.
71737	Szabolcs-Szatmár-Bereg	Besenyőd	Harang-hegy-dűlő II.
20199	Szabolcs-Szatmár-Bereg	Beszterec	Földvár
38133	Szabolcs-Szatmár-Bereg	Beszterec	Belfőcsatorna
37332	Szabolcs-Szatmár-Bereg	Beszterec	Tó melletti szőlődomb
38798	Szabolcs-Szatmár-Bereg	Beszterec	Gyalap-tanya
47579	Szabolcs-Szatmár-Bereg	Beszterec	Gyalap-tanyától É-ra
47581	Szabolcs-Szatmár-Bereg	Beszterec	Királytói-dűlő
47583	Szabolcs-Szatmár-Bereg	Beszterec	Porvod
47584	Szabolcs-Szatmár-Bereg	Beszterec	Református templom
47586	Szabolcs-Szatmár-Bereg	Beszterec	Sulymos
47587	Szabolcs-Szatmár-Bereg	Beszterec	Rétalja, Szérűskert
47634	Szabolcs-Szatmár-Bereg	Beszterec	Rétalja kelet
47635	Szabolcs-Szatmár-Bereg	Beszterec	Rétalja
56582	Szabolcs-Szatmár-Bereg	Beszterec	Beszterec-Földvártól Ny-ra, a földúttól D-re
75759	Szabolcs-Szatmár-Bereg	Beszterec	Köztemető mellett
75761	Szabolcs-Szatmár-Bereg	Beszterec	József Attila u. vége
75763	Szabolcs-Szatmár-Bereg	Beszterec	Phylazonit Kft. mellett
86061	Szabolcs-Szatmár-Bereg	Beszterec	Kossuth út 25.
76243	Szabolcs-Szatmár-Bereg	Biri	Hosszú-rét Nyugat
78951	Szabolcs-Szatmár-Bereg	Biri	Nagy-Rét Nyugat I.
78953	Szabolcs-Szatmár-Bereg	Biri	Nagy-Rét nyugat II., Templom-hegy
53662	Szabolcs-Szatmár-Bereg	Biri	Nagy-Rét nyugat III., Templom-hegy, Telek-oldal
45388	Szabolcs-Szatmár-Bereg	Botpalád	Fő utca 70.
36659	Szabolcs-Szatmár-Bereg	Bököny	Tilalmas

36660	Szabolcs-Szatmár-Bereg	Bököny	Bórhalom
38122	Szabolcs-Szatmár-Bereg	Bököny	Erdődy tanya
39347	Szabolcs-Szatmár-Bereg	Bököny	Kósa-tag
53693	Szabolcs-Szatmár-Bereg	Bököny	Ürgés - dűlő
53694	Szabolcs-Szatmár-Bereg	Bököny	Nagy - Micske
53695	Szabolcs-Szatmár-Bereg	Bököny	Nagy - Micske II.
57103	Szabolcs-Szatmár-Bereg	Bököny	Magtári-dűlő
57106	Szabolcs-Szatmár-Bereg	Bököny	Nagy-Csere-rész
57108	Szabolcs-Szatmár-Bereg	Bököny	Varjú-állás-dűlő
57110	Szabolcs-Szatmár-Bereg	Bököny	Veszprémi-dűlő
75995	Szabolcs-Szatmár-Bereg	Bököny	Micskei-dűlő
74117	Szabolcs-Szatmár-Bereg	Bököny	Micske-puszta
57114	Szabolcs-Szatmár-Bereg	Bököny	Lajtner-tag
57115	Szabolcs-Szatmár-Bereg	Bököny	Lajtner-tagtól K-re
57113	Szabolcs-Szatmár-Bereg	Bököny	Lajtner-tagtól Ny-ra
82119	Szabolcs-Szatmár-Bereg	Bököny	Erdődy-tag, Délkelet
37316	Szabolcs-Szatmár-Bereg	Buj	Bem utca
37317	Szabolcs-Szatmár-Bereg	Buj	Nemesi-dűlő
50372	Szabolcs-Szatmár-Bereg	Buj	Bem u. I.
50375	Szabolcs-Szatmár-Bereg	Buj	Belterület
50377	Szabolcs-Szatmár-Bereg	Buj	Bistyey udvar
50381	Szabolcs-Szatmár-Bereg	Buj	Gyeptelek
50391	Szabolcs-Szatmár-Bereg	Buj	Perked
50394	Szabolcs-Szatmár-Bereg	Buj	Kisterebélyes
50403	Szabolcs-Szatmár-Bereg	Buj	Szántótelek
50406	Szabolcs-Szatmár-Bereg	Buj	Névtelen-halom
50410	Szabolcs-Szatmár-Bereg	Buj	Gőzmalom
50414	Szabolcs-Szatmár-Bereg	Buj	Református templom
50417	Szabolcs-Szatmár-Bereg	Buj	Vasútállomás
50420	Szabolcs-Szatmár-Bereg	Buj	Terebélyes
50436	Szabolcs-Szatmár-Bereg	Buj	Csépány-tanya
50438	Szabolcs-Szatmár-Bereg	Buj	Nádistó partja
60077	Szabolcs-Szatmár-Bereg	Buj	Cseples-dűlő
75997	Szabolcs-Szatmár-Bereg	Buj	Deák-réti-halom
75999	Szabolcs-Szatmár-Bereg	Buj	Nyilas-halom
76001	Szabolcs-Szatmár-Bereg	Buj	Nyilas I.
76005	Szabolcs-Szatmár-Bereg	Buj	Nyilas II.
76007	Szabolcs-Szatmár-Bereg	Buj	Bivaly-állás, Lónyay-főcsatorna partja
76009	Szabolcs-Szatmár-Bereg	Buj	Bivaly-állás
73741	Szabolcs-Szatmár-Bereg	Buj	Kocsora-völgy-dűlő
77753	Szabolcs-Szatmár-Bereg	Buj	Kis-Terebétől délnyugatra
36289	Szabolcs-Szatmár-Bereg	Cégénydányád	Református templom
45402	Szabolcs-Szatmár-Bereg	Cégénydányád	Monostor
59023	Szabolcs-Szatmár-Bereg	Cégénydányád	Temető
59024	Szabolcs-Szatmár-Bereg	Cégénydányád	Temető II.
73679	Szabolcs-Szatmár-Bereg	Cégénydányád	Gosztonyi-tanya, Cifra-tag
38126	Szabolcs-Szatmár-Bereg	Csaholc	Erdőhát TSz
45407	Szabolcs-Szatmár-Bereg	Csaholc	Erdőforduló
63554	Szabolcs-Szatmár-Bereg	Csaholc	Kossuth utca-Jókai(a régi Hajcsár u.)utca sarka
35034	Szabolcs-Szatmár-Bereg	Csaroda	Református templom
35167	Szabolcs-Szatmár-Bereg	Csaroda	Ilva dűlőtől É-ra
35168	Szabolcs-Szatmár-Bereg	Csaroda	Ilva dűlőtől É-ra II.
35190	Szabolcs-Szatmár-Bereg	Csaroda	Tákos-Benczehát

35191	Szabolcs-Szatmár-Bereg	Csaroda	Kis-Csaroda dűlő
38234	Szabolcs-Szatmár-Bereg	Csaroda	Kossuth Lajos u.
38237	Szabolcs-Szatmár-Bereg	Csaroda	Bencehát-Akol alja
66166	Szabolcs-Szatmár-Bereg	Csaroda	Gelénes, Kenderosztás-tagtól É-ra
66170	Szabolcs-Szatmár-Bereg	Csaroda	Gelénes, Lónyi-tag
45375	Szabolcs-Szatmár-Bereg	Császló	Református templom
45392	Szabolcs-Szatmár-Bereg	Császló	Gencsi-tag
45393	Szabolcs-Szatmár-Bereg	Császló	Középső-Belke-dűlő (36.lh.)
45396	Szabolcs-Szatmár-Bereg	Császló	Középső-Belke dűlő
45398	Szabolcs-Szatmár-Bereg	Császló	Nagy-tó-hát
45400	Szabolcs-Szatmár-Bereg	Császló	Császló határa
60081	Szabolcs-Szatmár-Bereg	Császló	Körtvélyes (2.lh.)
60083	Szabolcs-Szatmár-Bereg	Császló	Körtvélyes (3. lh.)
60084	Szabolcs-Szatmár-Bereg	Császló	Körtvélyes (4. lh.)
60086	Szabolcs-Szatmár-Bereg	Császló	Körtvélyes (5. lh.)
60088	Szabolcs-Szatmár-Bereg	Császló	Körtvélyes (6. lh.)
60091	Szabolcs-Szatmár-Bereg	Császló	Körtvélyes (7. lh.)
60094	Szabolcs-Szatmár-Bereg	Császló	Körtvélyes (8. lh.)
60097	Szabolcs-Szatmár-Bereg	Császló	Nagy-tó-hát 10. lh.
60098	Szabolcs-Szatmár-Bereg	Császló	Nagy-tó-hát (11. lh.)
60100	Szabolcs-Szatmár-Bereg	Császló	Foglalrok (12. lh.)
60102	Szabolcs-Szatmár-Bereg	Császló	Úrbéres földek (13. lh.)
60104	Szabolcs-Szatmár-Bereg	Császló	Nagy lapos (14. lh.)
60106	Szabolcs-Szatmár-Bereg	Császló	Nagy lapos (15. lh.)
60107	Szabolcs-Szatmár-Bereg	Császló	Fogarasi-tag (16. lh.)
60110	Szabolcs-Szatmár-Bereg	Császló	Rácz-tag (17. lh.)
60111	Szabolcs-Szatmár-Bereg	Császló	Úrbéres földek (18. lh.)
60112	Szabolcs-Szatmár-Bereg	Császló	Kendersor (19. lh.)
60119	Szabolcs-Szatmár-Bereg	Császló	Kendersor (20. lh.)
60121	Szabolcs-Szatmár-Bereg	Császló	Juh-kosár-dűlő (21. lh.)
60122	Szabolcs-Szatmár-Bereg	Császló	Juh-kosár-dűlő (22.lh.)
60123	Szabolcs-Szatmár-Bereg	Császló	Dózsa Tsz.-tól É-ra (24. lh.)
60124	Szabolcs-Szatmár-Bereg	Császló	Juh-kosár-dűlő (25.lh.)
60127	Szabolcs-Szatmár-Bereg	Császló	Juh-kosár-dűlő (26.lh.)
60129	Szabolcs-Szatmár-Bereg	Császló	Gencsi-tag (27.lh.)
60130	Szabolcs-Szatmár-Bereg	Császló	Gencsi-tag (28.lh.)
60132	Szabolcs-Szatmár-Bereg	Császló	Gencsi-tag (30.lh.)
60134	Szabolcs-Szatmár-Bereg	Császló	Gencsi-tag (31.lh.)
60145	Szabolcs-Szatmár-Bereg	Császló	Középső-Belke-dűlő (32.lh.)
60147	Szabolcs-Szatmár-Bereg	Császló	Középső-Belke-dűlő (33.lh.)
60148	Szabolcs-Szatmár-Bereg	Császló	Középső-Belke-dűlő (34.lh.)
60149	Szabolcs-Szatmár-Bereg	Császló	Lanka-dűlő és Felső-Belke-dűlő (37.lh.)
60150	Szabolcs-Szatmár-Bereg	Császló	Lanka-dűlő (38.lh.)
60151	Szabolcs-Szatmár-Bereg	Császló	Kossuth u. 63. (39.lh.)
60152	Szabolcs-Szatmár-Bereg	Császló	Petőfi u. 64. (40.lh.)
60156	Szabolcs-Szatmár-Bereg	Császló	Körtvélyes
60181	Szabolcs-Szatmár-Bereg	Császló	Juh-kosár-dűlő
60183	Szabolcs-Szatmár-Bereg	Császló	Dózsa Tsz-től É-ra
60185	Szabolcs-Szatmár-Bereg	Császló	Lanka-dűlő
36288	Szabolcs-Szatmár-Bereg	Csegöld	Görög katolikus templom
63572	Szabolcs-Szatmár-Bereg	Csegöld	Kossuth u. 25
86771	Szabolcs-Szatmár-Bereg	Csegöld	Sáp-szeg
86773	Szabolcs-Szatmár-Bereg	Csegöld	Berek

36243	Szabolcs-Szatmár-Bereg	Csenger	Református templom
45421	Szabolcs-Szatmár-Bereg	Csenger	Református termető
45423	Szabolcs-Szatmár-Bereg	Csenger	Némettag
45426	Szabolcs-Szatmár-Bereg	Csenger	Recsege
45432	Szabolcs-Szatmár-Bereg	Csenger	Sanyi kert
45434	Szabolcs-Szatmár-Bereg	Csenger	Állami Gazdaság
45435	Szabolcs-Szatmár-Bereg	Csenger	Halomdomb
45436	Szabolcs-Szatmár-Bereg	Csenger	Recsege II.
45437	Szabolcs-Szatmár-Bereg	Csenger	Sanyi kert III.
52168	Szabolcs-Szatmár-Bereg	Csenger	Kastélydomb
59988	Szabolcs-Szatmár-Bereg	Csenger	Recsege-domb 3. lh.
59989	Szabolcs-Szatmár-Bereg	Csenger	Recsege-domb 4. lh.
59990	Szabolcs-Szatmár-Bereg	Csenger	Recsege-Lapos 5. lh.
59991	Szabolcs-Szatmár-Bereg	Csenger	Recsege-domb 6. lh.
59992	Szabolcs-Szatmár-Bereg	Csenger	Mándi-tag 7. lh.
59993	Szabolcs-Szatmár-Bereg	Csenger	Csengeri-tó-dűlő 8. lh.
59994	Szabolcs-Szatmár-Bereg	Csenger	Felföldi-tag
59995	Szabolcs-Szatmár-Bereg	Csenger	Német-tag
59996	Szabolcs-Szatmár-Bereg	Csenger	Német-tag, 11. lh.
59997	Szabolcs-Szatmár-Bereg	Csenger	Német-tag, 12. lh.
59998	Szabolcs-Szatmár-Bereg	Csenger	Német-tag, 13. lh.
59999	Szabolcs-Szatmár-Bereg	Csenger	Lajika-tag, 14. lh.
60001	Szabolcs-Szatmár-Bereg	Csenger	Lajika-tag, 15. lh.
22744	Szabolcs-Szatmár-Bereg	Csengersima	Református templom
28933	Szabolcs-Szatmár-Bereg	Csengersima	Határátkelő
36307	Szabolcs-Szatmár-Bereg	Csengersima	Nagygéc - Református templom
50261	Szabolcs-Szatmár-Bereg	Csengersima	Határátkelőtől É-ra
50262	Szabolcs-Szatmár-Bereg	Csengersima	Atyai-legelő
50263	Szabolcs-Szatmár-Bereg	Csengersima	Tótfalusi-legelő
53495	Szabolcs-Szatmár-Bereg	Csengersima	Temető
59035	Szabolcs-Szatmár-Bereg	Csengersima	Fő u., Református lelkészlak környéke
79239	Szabolcs-Szatmár-Bereg	Csengersima	Kis-Géc-puszta
79241	Szabolcs-Szatmár-Bereg	Csengersima	Kis-legelő
79243	Szabolcs-Szatmár-Bereg	Csengersima	Mály-Hídja
84201	Szabolcs-Szatmár-Bereg	Csengersima	Komlódi-dűlő
84203	Szabolcs-Szatmár-Bereg	Csengersima	Akácostól DNy-ra
84205	Szabolcs-Szatmár-Bereg	Csengersima	Szomjas-kert
84207	Szabolcs-Szatmár-Bereg	Csengersima	Szomjas-kert (Tótfalusi utca)
84209	Szabolcs-Szatmár-Bereg	Csengersima	Akácós, Garand hidak köze
84211	Szabolcs-Szatmár-Bereg	Csengersima	Akácós ÉK-i rész
84213	Szabolcs-Szatmár-Bereg	Csengersima	Luby-tag, Simai-tói-csatornától Ny-ra
84215	Szabolcs-Szatmár-Bereg	Csengersima	Fenti-kert, Régi temetőtől DNy-ra
84217	Szabolcs-Szatmár-Bereg	Csengersima	Fenti-kert, Új temetőtől ÉNy-ra
84219	Szabolcs-Szatmár-Bereg	Csengersima	Kert-alja
84221	Szabolcs-Szatmár-Bereg	Csengersima	Egyház-tag
84223	Szabolcs-Szatmár-Bereg	Csengersima	Forduló
84225	Szabolcs-Szatmár-Bereg	Csengersima	Géci-rét
77745	Szabolcs-Szatmár-Bereg	Csengerújfalú	Pénzverő-hát, 5/a. lh.
78781	Szabolcs-Szatmár-Bereg	Csengerújfalú	Pénzverőháttól ÉK-re
78783	Szabolcs-Szatmár-Bereg	Csengerújfalú	Belterület, ÉNy
78785	Szabolcs-Szatmár-Bereg	Csengerújfalú	Béke utca 2-vel szemben (Simon József telke)
78787	Szabolcs-Szatmár-Bereg	Csengerújfalú	Sziget
78789	Szabolcs-Szatmár-Bereg	Csengerújfalú	Urai legelő

78791	Szabolcs-Szatmár-Bereg	Csengerújfalu	Igényelt-dűlő, Ny-i oldal
78793	Szabolcs-Szatmár-Bereg	Csengerújfalu	Erge-hát, K-i oldal
78795	Szabolcs-Szatmár-Bereg	Csengerújfalu	Szakszon-tag, D-i oldal
78797	Szabolcs-Szatmár-Bereg	Csengerújfalu	Nagy-Lapos, ÉK-i oldal
78799	Szabolcs-Szatmár-Bereg	Csengerújfalu	Erge-hát, Ny-i oldal
78801	Szabolcs-Szatmár-Bereg	Csengerújfalu	Belterület, Dél (Ref. templomtól D-re)
73889	Szabolcs-Szatmár-Bereg	Darnó	A település főutcájának végén
73891	Szabolcs-Szatmár-Bereg	Darnó	Utca, kastéllyal szemben
73893	Szabolcs-Szatmár-Bereg	Darnó	Tuboj
73895	Szabolcs-Szatmár-Bereg	Darnó	Vágás
36399	Szabolcs-Szatmár-Bereg	Demecser	Borzsova-pusztá
35586	Szabolcs-Szatmár-Bereg	Demecser	Nagy utca
47182	Szabolcs-Szatmár-Bereg	Demecser	Borzsova-pusztá, Elekék tanyája
47189	Szabolcs-Szatmár-Bereg	Demecser	Roffaj-dűlő
47190	Szabolcs-Szatmár-Bereg	Demecser	Lónyai-csatorna
47191	Szabolcs-Szatmár-Bereg	Demecser	Földvár közelében
47192	Szabolcs-Szatmár-Bereg	Demecser	Grófitag IV.
47193	Szabolcs-Szatmár-Bereg	Demecser	Ida tanyától É-ra
47194	Szabolcs-Szatmár-Bereg	Demecser	Kéki határ II.
47196	Szabolcs-Szatmár-Bereg	Demecser	Kéki kövesút
47197	Szabolcs-Szatmár-Bereg	Demecser	Kéki kövesút II.
47198	Szabolcs-Szatmár-Bereg	Demecser	Grófitag II.
47201	Szabolcs-Szatmár-Bereg	Demecser	Kunyhók
47202	Szabolcs-Szatmár-Bereg	Demecser	Keleti határrész, Szérúskert
47203	Szabolcs-Szatmár-Bereg	Demecser	Temető mellett
47204	Szabolcs-Szatmár-Bereg	Demecser	Vártanya mellett
47206	Szabolcs-Szatmár-Bereg	Demecser	Faiskola, Vasútállomástól DNy-ra
47207	Szabolcs-Szatmár-Bereg	Demecser	Kéki kövesút
47208	Szabolcs-Szatmár-Bereg	Demecser	Nagy u. 47.
47209	Szabolcs-Szatmár-Bereg	Demecser	Kollátos
47210	Szabolcs-Szatmár-Bereg	Demecser	Pecsenyészhegy
47212	Szabolcs-Szatmár-Bereg	Demecser	Fellegvár
47213	Szabolcs-Szatmár-Bereg	Demecser	Vár alatt
47214	Szabolcs-Szatmár-Bereg	Demecser	Grófitag
47216	Szabolcs-Szatmár-Bereg	Demecser	Grófitag V.
47217	Szabolcs-Szatmár-Bereg	Demecser	Kéki határ
47218	Szabolcs-Szatmár-Bereg	Demecser	Lázi É
47222	Szabolcs-Szatmár-Bereg	Demecser	Borzsova-pusztá
21254	Szabolcs-Szatmár-Bereg	Demecser	Középső-járás-dűlő
52174	Szabolcs-Szatmár-Bereg	Demecser	Kék sas
52175	Szabolcs-Szatmár-Bereg	Demecser	Veres-tag
71097	Szabolcs-Szatmár-Bereg	Demecser	Kertek alatt
72641	Szabolcs-Szatmár-Bereg	Demecser	Máriapócsi IV. főfolyástól keletre
77689	Szabolcs-Szatmár-Bereg	Demecser	Kossuth Tsz-tól K-re
77691	Szabolcs-Szatmár-Bereg	Demecser	Béke-tó-szigettől ÉNy-ra
37310	Szabolcs-Szatmár-Bereg	Dombrád	Erzsébet úti homokbánya
37311	Szabolcs-Szatmár-Bereg	Dombrád	Égetőhegy
37312	Szabolcs-Szatmár-Bereg	Dombrád	Kis Mogyorós és Nagy Mogyorós
37313	Szabolcs-Szatmár-Bereg	Dombrád	Kacsató
47233	Szabolcs-Szatmár-Bereg	Dombrád	Borzastető
47234	Szabolcs-Szatmár-Bereg	Dombrád	Óntelek
47235	Szabolcs-Szatmár-Bereg	Dombrád	Templom-domb
47236	Szabolcs-Szatmár-Bereg	Dombrád	Zsóce

47238	Szabolcs-Szatmár-Bereg	Dombrád	Pátróhai út 2.
47241	Szabolcs-Szatmár-Bereg	Dombrád	Páskum
47242	Szabolcs-Szatmár-Bereg	Dombrád	Dakoshomoka
47244	Szabolcs-Szatmár-Bereg	Dombrád	Zsóce II.
47245	Szabolcs-Szatmár-Bereg	Dombrád	Zsóce III.
72251	Szabolcs-Szatmár-Bereg	Dombrád	Kerek-dombóc
70945	Szabolcs-Szatmár-Bereg	Dombrád	Tacs-feneke
81953	Szabolcs-Szatmár-Bereg	Dombrád	Nétola- tanyától DNY- ra
81955	Szabolcs-Szatmár-Bereg	Dombrád	Nétola, Szalmás Észak
81957	Szabolcs-Szatmár-Bereg	Dombrád	Kis-Malom-ér
81959	Szabolcs-Szatmár-Bereg	Dombrád	Szerelmes-tag nyugat
81961	Szabolcs-Szatmár-Bereg	Dombrád	Szerelmes-tag kelet
92039	Szabolcs-Szatmár-Bereg	Dombrád	Régi temető (2015/2)
36401	Szabolcs-Szatmár-Bereg	Döge	Kisvárda-Csabamező
47421	Szabolcs-Szatmár-Bereg	Döge	Nozdoviczky Kázmér beltelke
47425	Szabolcs-Szatmár-Bereg	Döge	Kertek köze
47428	Szabolcs-Szatmár-Bereg	Döge	Kishegy
47430	Szabolcs-Szatmár-Bereg	Döge	Iskola
47431	Szabolcs-Szatmár-Bereg	Döge	Mezőőr tanyája
47438	Szabolcs-Szatmár-Bereg	Döge	Öszöd
47440	Szabolcs-Szatmár-Bereg	Döge	Ferenczy kastély
47441	Szabolcs-Szatmár-Bereg	Döge	Evangelikus templom
47442	Szabolcs-Szatmár-Bereg	Döge	Ágotahegy
47444	Szabolcs-Szatmár-Bereg	Döge	Tisza partomlás
61372	Szabolcs-Szatmár-Bereg	Döge	I. járástól nyugatra
75949	Szabolcs-Szatmár-Bereg	Döge	ZP - Döge-03
63408	Szabolcs-Szatmár-Bereg	Döge	II.-járás
72579	Szabolcs-Szatmár-Bereg	Döge	Kossuth utca vége
75945	Szabolcs-Szatmár-Bereg	Döge	ZP - Döge-01
75947	Szabolcs-Szatmár-Bereg	Döge	ZP - Döge-02
35592	Szabolcs-Szatmár-Bereg	Encsencs	Fő utca 86.
76171	Szabolcs-Szatmár-Bereg	Encsencs	Pilis-piricsei-főfolyástól Ny-ra
76173	Szabolcs-Szatmár-Bereg	Encsencs	Égető-hegytől É-ra
76175	Szabolcs-Szatmár-Bereg	Encsencs	Lugosi-úttól D-re
52176	Szabolcs-Szatmár-Bereg	Eperjeske	Falu alatti vályoggödör, három nyárfa - Forrásdomb
75951	Szabolcs-Szatmár-Bereg	Eperjeske	Liget
36885	Szabolcs-Szatmár-Bereg	Érpatak	Amerikás-dűlő
36886	Szabolcs-Szatmár-Bereg	Érpatak	Amerikás-dűlő II.
36887	Szabolcs-Szatmár-Bereg	Érpatak	Amerikás-dűlő III.
36888	Szabolcs-Szatmár-Bereg	Érpatak	Ereszkedő-hegy
36890	Szabolcs-Szatmár-Bereg	Érpatak	Kállai út
53506	Szabolcs-Szatmár-Bereg	Érpatak	Szent István út
53507	Szabolcs-Szatmár-Bereg	Érpatak	Hugyaj
53515	Szabolcs-Szatmár-Bereg	Érpatak	Zsindelyes tanya
53522	Szabolcs-Szatmár-Bereg	Érpatak	Zsindelyes-dűlő
56725	Szabolcs-Szatmár-Bereg	Érpatak	Butyka, Törvényes-dűlő
59928	Szabolcs-Szatmár-Bereg	Érpatak	Amerikás-dűlő
59929	Szabolcs-Szatmár-Bereg	Érpatak	Amerikás-dűlő, Orosz-tanya
59930	Szabolcs-Szatmár-Bereg	Érpatak	Amerikás-dűlő, Pulinka-tanya
59931	Szabolcs-Szatmár-Bereg	Érpatak	Árenda-földek 1. lh.
59933	Szabolcs-Szatmár-Bereg	Érpatak	Árenda-földek 2. lh.
59934	Szabolcs-Szatmár-Bereg	Érpatak	Ereszkedő-hegy, Észak
59935	Szabolcs-Szatmár-Bereg	Érpatak	Ereszkedő-hegy, Közép

59936	Szabolcs-Szatmár-Bereg	Érpatak	Nagy-Micske
76003	Szabolcs-Szatmár-Bereg	Érpatak	Hetes-tábla déli-halom
76011	Szabolcs-Szatmár-Bereg	Érpatak	Hetes-tábla északi-halom
77857	Szabolcs-Szatmár-Bereg	Érpatak	Zsindelyes II., Érpataki leágazástól északra
50489	Szabolcs-Szatmár-Bereg	Fábiánháza	Mérki határ
71005	Szabolcs-Szatmár-Bereg	Fábiánháza	Ló-dűlő
71009	Szabolcs-Szatmár-Bereg	Fábiánháza	Nagy-Kanduc-hegy
70953	Szabolcs-Szatmár-Bereg	Fábiánháza	Széles-tó
71011	Szabolcs-Szatmár-Bereg	Fábiánháza	Lovarda, Szerdekes-hegytől északra
36248	Szabolcs-Szatmár-Bereg	Fehérgyarmat	Református templom
38152	Szabolcs-Szatmár-Bereg	Fehérgyarmat	MHSZ lőtér, Három-Hold dombja
38153	Szabolcs-Szatmár-Bereg	Fehérgyarmat	Három-Hold-dűlő
38154	Szabolcs-Szatmár-Bereg	Fehérgyarmat	Három-Hold-dűlő
38155	Szabolcs-Szatmár-Bereg	Fehérgyarmat	Szenke-hát
38156	Szabolcs-Szatmár-Bereg	Fehérgyarmat	Téglagyár
38157	Szabolcs-Szatmár-Bereg	Fehérgyarmat	Tömösvár
56702	Szabolcs-Szatmár-Bereg	Fehérgyarmat	Ipari Park
72719	Szabolcs-Szatmár-Bereg	Fehérgyarmat	Régi izraelita temető
35589	Szabolcs-Szatmár-Bereg	Fényeslitke	Petőfi Sándor u. 25.
36403	Szabolcs-Szatmár-Bereg	Fényeslitke	Tömlös
47463	Szabolcs-Szatmár-Bereg	Fényeslitke	Petőfi u. 22-24.
47468	Szabolcs-Szatmár-Bereg	Fényeslitke	Körtvélyestelek
47469	Szabolcs-Szatmár-Bereg	Fényeslitke	Szug, Zut
47470	Szabolcs-Szatmár-Bereg	Fényeslitke	Zója u.
57017	Szabolcs-Szatmár-Bereg	Fényeslitke	Kertalja-dűlő
57018	Szabolcs-Szatmár-Bereg	Fényeslitke	Ereszvény-dűlő
57019	Szabolcs-Szatmár-Bereg	Fényeslitke	Ereszvény-dűlő 2.
57020	Szabolcs-Szatmár-Bereg	Fényeslitke	Ereszvény-dűlő 3.
57021	Szabolcs-Szatmár-Bereg	Fényeslitke	Ereszvény-dűlő 4.
57022	Szabolcs-Szatmár-Bereg	Fényeslitke	Ereszvény-dűlő 5.
57023	Szabolcs-Szatmár-Bereg	Fényeslitke	Ereszvény-dűlő 6.
59512	Szabolcs-Szatmár-Bereg	Fényeslitke	Nagy-lapos-dűlő
59513	Szabolcs-Szatmár-Bereg	Fényeslitke	Kertalja-dűlő DNY
59514	Szabolcs-Szatmár-Bereg	Fényeslitke	Kertalja-dűlő DK
61382	Szabolcs-Szatmár-Bereg	Fényeslitke	Kossuth Lajos utca vége
64886	Szabolcs-Szatmár-Bereg	Fényeslitke	Komorói-lapos
64892	Szabolcs-Szatmár-Bereg	Fényeslitke	19. sz. lelőhely
65008	Szabolcs-Szatmár-Bereg	Fényeslitke	Aranyoska 20. lelőhely
65010	Szabolcs-Szatmár-Bereg	Fényeslitke	Nagy-Lapos 21. lelőhely
75941	Szabolcs-Szatmár-Bereg	Fényeslitke	ZP - Fényeslitke-05
75943	Szabolcs-Szatmár-Bereg	Fényeslitke	ZP - Fényeslitke-02
90685	Szabolcs-Szatmár-Bereg	Fényeslitke	Nagy-Kecske-Tár-dűlő 1.
90687	Szabolcs-Szatmár-Bereg	Fényeslitke	Kis-Kecske-Tár-dűlő, Szerecse-domb
90689	Szabolcs-Szatmár-Bereg	Fényeslitke	Nagy-Kecske-Tár-dűlő 2.
92877	Szabolcs-Szatmár-Bereg	Fényeslitke	Ereszvény D
92881	Szabolcs-Szatmár-Bereg	Fényeslitke	Kertalja-dűlő II.
53510	Szabolcs-Szatmár-Bereg	Fülesd	Kis u. 41.
53168	Szabolcs-Szatmár-Bereg	Fülpösdaróc	Fő u. D-i vége
53166	Szabolcs-Szatmár-Bereg	Fülpösdaróc	Radák-tag
53167	Szabolcs-Szatmár-Bereg	Fülpösdaróc	Templom és környéke
53165	Szabolcs-Szatmár-Bereg	Fülpösdaróc	Géberjén-Fülpösdaróci határ
59982	Szabolcs-Szatmár-Bereg	Fülpösdaróc	Hajcsárúttól K-re
59983	Szabolcs-Szatmár-Bereg	Fülpösdaróc	1-es, 2-es tábla É-i határa

59984	Szabolcs-Szatmár-Bereg	Fülpösdaróc	Fülpösdaróc (4.lh.)
59985	Szabolcs-Szatmár-Bereg	Fülpösdaróc	Kolontos K-i része
36249	Szabolcs-Szatmár-Bereg	Gacsály	Református templom
59025	Szabolcs-Szatmár-Bereg	Gacsály	Bence-halom
74203	Szabolcs-Szatmár-Bereg	Gacsály	Kő-Kert
74205	Szabolcs-Szatmár-Bereg	Gacsály	Barta-Rekesz
74207	Szabolcs-Szatmár-Bereg	Gacsály	Úrbéres-dűlő
74209	Szabolcs-Szatmár-Bereg	Gacsály	Úrbéres-dűlő II.
85653	Szabolcs-Szatmár-Bereg	Gacsály	Petőfi u. 86.
38256	Szabolcs-Szatmár-Bereg	Garbolc	Garbolc határa
38254	Szabolcs-Szatmár-Bereg	Garbolc	Hármashatár
38255	Szabolcs-Szatmár-Bereg	Garbolc	Sziget-háti csatorna
38253	Szabolcs-Szatmár-Bereg	Garbolc	Éger-part
74169	Szabolcs-Szatmár-Bereg	Garbolc	Sziget-háti-csatorna - a
74173	Szabolcs-Szatmár-Bereg	Garbolc	Sziget-háti-csatorna - b.
74175	Szabolcs-Szatmár-Bereg	Garbolc	Sziget-háti-csatornától délre
74179	Szabolcs-Szatmár-Bereg	Garbolc	Szilvás
74183	Szabolcs-Szatmár-Bereg	Garbolc	Országhatár 1.
74187	Szabolcs-Szatmár-Bereg	Garbolc	Országhatár 2.
74191	Szabolcs-Szatmár-Bereg	Garbolc	Országhatár 3.
74193	Szabolcs-Szatmár-Bereg	Garbolc	Országhatár 4.
74197	Szabolcs-Szatmár-Bereg	Garbolc	Sár-Égertől északra
24092	Szabolcs-Szatmár-Bereg	Gávavencsellő	Gávavencsellő 1. lelőhely
51481	Szabolcs-Szatmár-Bereg	Gávavencsellő	Sziget, Keszegzug
51482	Szabolcs-Szatmár-Bereg	Gávavencsellő	Szugi rész
51483	Szabolcs-Szatmár-Bereg	Gávavencsellő	Vasvári Pál u. 12.
51485	Szabolcs-Szatmár-Bereg	Gávavencsellő	Pusztafalu - homokbánya
51486	Szabolcs-Szatmár-Bereg	Gávavencsellő	Szincse-halom
51488	Szabolcs-Szatmár-Bereg	Gávavencsellő	Magas-halom
51489	Szabolcs-Szatmár-Bereg	Gávavencsellő	Szincse-halomtól É-ra
51490	Szabolcs-Szatmár-Bereg	Gávavencsellő	Karacsai-halom
51491	Szabolcs-Szatmár-Bereg	Gávavencsellő	Dessewffy M. kertje
51492	Szabolcs-Szatmár-Bereg	Gávavencsellő	Vásártér
51493	Szabolcs-Szatmár-Bereg	Gávavencsellő	Dombsziget
51495	Szabolcs-Szatmár-Bereg	Gávavencsellő	Várhomoka
51496	Szabolcs-Szatmár-Bereg	Gávavencsellő	Gávai vasúti híd
51497	Szabolcs-Szatmár-Bereg	Gávavencsellő	Református lelkészlak
51498	Szabolcs-Szatmár-Bereg	Gávavencsellő	Vencsellő - Vasútállomással szemben
51499	Szabolcs-Szatmár-Bereg	Gávavencsellő	Vasútállomástól D-re
51501	Szabolcs-Szatmár-Bereg	Gávavencsellő	Vencsellő - Kastélykert, Jánostó D-i partja
51502	Szabolcs-Szatmár-Bereg	Gávavencsellő	Vencsellő - Szárazerdő
51504	Szabolcs-Szatmár-Bereg	Gávavencsellő	Katóhalom
51506	Szabolcs-Szatmár-Bereg	Gávavencsellő	Fraenkel-part
51507	Szabolcs-Szatmár-Bereg	Gávavencsellő	Rózsáspuszta
51508	Szabolcs-Szatmár-Bereg	Gávavencsellő	Vencsellő - Maróthzug
51509	Szabolcs-Szatmár-Bereg	Gávavencsellő	Szugi II.
51510	Szabolcs-Szatmár-Bereg	Gávavencsellő	Új temető
51511	Szabolcs-Szatmár-Bereg	Gávavencsellő	Római katolikus plébánia előtt
51512	Szabolcs-Szatmár-Bereg	Gávavencsellő	Lónyai-csatorna
51513	Szabolcs-Szatmár-Bereg	Gávavencsellő	Perényi-domb
76013	Szabolcs-Szatmár-Bereg	Gávavencsellő	Temető-halom
78125	Szabolcs-Szatmár-Bereg	Gávavencsellő	Cimba-part I.
78127	Szabolcs-Szatmár-Bereg	Gávavencsellő	Cimba-part II.

78129	Szabolcs-Szatmár-Bereg	Gávavencsellő	Cimba-parttól Ny-ra
78131	Szabolcs-Szatmár-Bereg	Gávavencsellő	Kerítői-Nagy-legelő É-i rész
89025	Szabolcs-Szatmár-Bereg	Gávavencsellő	Új Élet Tsz-től keletre
35173	Szabolcs-Szatmár-Bereg	Gelénes	Váralja-dűlő
35174	Szabolcs-Szatmár-Bereg	Gelénes	Váralja-dűlő II.
45446	Szabolcs-Szatmár-Bereg	Gelénes	Református templom
45448	Szabolcs-Szatmár-Bereg	Gelénes	Zsidhát
45452	Szabolcs-Szatmár-Bereg	Gelénes	Soké-dűlő
45454	Szabolcs-Szatmár-Bereg	Gelénes	Kis-erdő
59249	Szabolcs-Szatmár-Bereg	Gemzse	Kalodás-dűlő (3.lh.)
72535	Szabolcs-Szatmár-Bereg	Gemzse	II. Északi forduló
78359	Szabolcs-Szatmár-Bereg	Gemzse	Égetett-erdő K-i rész, 7. lelőhely
78361	Szabolcs-Szatmár-Bereg	Gemzse	Durják-Alja-dűlő, 8. lelőhely
33008	Szabolcs-Szatmár-Bereg	Geszteréd	Templom-dűlő
33009	Szabolcs-Szatmár-Bereg	Geszteréd	Templom-dűlő II., Pete-halom
33010	Szabolcs-Szatmár-Bereg	Geszteréd	Urbin István telke
33011	Szabolcs-Szatmár-Bereg	Geszteréd	Templom-dűlő III., Kecskelátó-dűlő, Nyíri tag
44412	Szabolcs-Szatmár-Bereg	Geszteréd	Tomori-tag
44413	Szabolcs-Szatmár-Bereg	Geszteréd	Tömöri-tag II.
44414	Szabolcs-Szatmár-Bereg	Geszteréd	Tömöri-tag III.
44415	Szabolcs-Szatmár-Bereg	Geszteréd	Nagy-Gelyvás
44416	Szabolcs-Szatmár-Bereg	Geszteréd	Nagy-Gelyvás II.
44418	Szabolcs-Szatmár-Bereg	Geszteréd	Vízműtelep
44091	Szabolcs-Szatmár-Bereg	Geszteréd	Lónya
44419	Szabolcs-Szatmár-Bereg	Geszteréd	Temető
44421	Szabolcs-Szatmár-Bereg	Geszteréd	Zsidó-temető
44422	Szabolcs-Szatmár-Bereg	Geszteréd	Pete-halom
44426	Szabolcs-Szatmár-Bereg	Geszteréd	Pete-halomtól D-re
44427	Szabolcs-Szatmár-Bereg	Geszteréd	Pete-halomtól D-re II.
44428	Szabolcs-Szatmár-Bereg	Geszteréd	Gelyvási-dűlő
81665	Szabolcs-Szatmár-Bereg	Geszteréd	Dózsa Gy. u.
38257	Szabolcs-Szatmár-Bereg	Géberjén	Református templom
38258	Szabolcs-Szatmár-Bereg	Géberjén	Mesence dűlő
59974	Szabolcs-Szatmár-Bereg	Géberjén	Mesence D-i része
59976	Szabolcs-Szatmár-Bereg	Géberjén	Kende-tag DNY-i csücske
59977	Szabolcs-Szatmár-Bereg	Géberjén	Kis réttől K-re
36540	Szabolcs-Szatmár-Bereg	Gégény	1. számú vasúti őrház
36546	Szabolcs-Szatmár-Bereg	Gégény	Régi templom
36547	Szabolcs-Szatmár-Bereg	Gégény	Vasútállomás melletti szőlő
36548	Szabolcs-Szatmár-Bereg	Gégény	Monokdomb
47492	Szabolcs-Szatmár-Bereg	Gégény	Vasúti őrház
47493	Szabolcs-Szatmár-Bereg	Gégény	Nyírbogdányi útelágazás
47496	Szabolcs-Szatmár-Bereg	Gégény	Demecser - Badarász sziget
47500	Szabolcs-Szatmár-Bereg	Gégény	Demecser - Keményítőgyár
66210	Szabolcs-Szatmár-Bereg	Gégény	Kuklás-dűlőtől Ény-ra
71101	Szabolcs-Szatmár-Bereg	Gégény	Falu széle
71103	Szabolcs-Szatmár-Bereg	Gégény	Pusztá-Kasza-dűlő
71105	Szabolcs-Szatmár-Bereg	Gégény	Pusztá-Kasza-dűlő II.
48336	Szabolcs-Szatmár-Bereg	Gulács	Nagy-réti csatorna
38137	Szabolcs-Szatmár-Bereg	Gulács	Tóbeli-dűlő mellett
59005	Szabolcs-Szatmár-Bereg	Gulács	Rákóczi u. 6.
81657	Szabolcs-Szatmár-Bereg	Gulács	Gulácsi-rét, Nagy-réti (25/4) csatorna észak
89241	Szabolcs-Szatmár-Bereg	Gulács	Tóbeli-Büdös-szeg ÉK

92883	Szabolcs-Szatmár-Bereg	Győröcske	Templomtól D-re
53163	Szabolcs-Szatmár-Bereg	Győrtelek	Szamosmenti Egyetértés TSz-major
59044	Szabolcs-Szatmár-Bereg	Győrtelek	Tunyogi út, Holt-Szamos part
59045	Szabolcs-Szatmár-Bereg	Győrtelek	Akácfa köz, Vízműtelep
66084	Szabolcs-Szatmár-Bereg	Győrtelek	Pusztalaki-dűlő ny-i rész
63246	Szabolcs-Szatmár-Bereg	Győrtelek	Vasúti-dűlő
82133	Szabolcs-Szatmár-Bereg	Győrtelek	Túlsó-Mező
47511	Szabolcs-Szatmár-Bereg	Gyulaháza	Kossuth u. 45.
74355	Szabolcs-Szatmár-Bereg	Gyulaháza	Bagi-tanyától nyugatra
74357	Szabolcs-Szatmár-Bereg	Gyulaháza	Bagi-tanyától délnyugatra
78363	Szabolcs-Szatmár-Bereg	Gyulaháza	Engel-Soli-dűlő (Berti-kert), 9. lelőhely
78365	Szabolcs-Szatmár-Bereg	Gyulaháza	Béke Tsz-től DDNy-ra, Csík-gát-dűlő, 10. lelőhely
78367	Szabolcs-Szatmár-Bereg	Gyulaháza	Csík-gát-dűlő Ny-i rész, 11. lelőhely
36250	Szabolcs-Szatmár-Bereg	Gyügye	Református templom
45468	Szabolcs-Szatmár-Bereg	Gyügye	Általános iskola
53541	Szabolcs-Szatmár-Bereg	Gyüre	Templomdomb
53542	Szabolcs-Szatmár-Bereg	Gyüre	Belterület
57024	Szabolcs-Szatmár-Bereg	Gyüre	Kishomok
57025	Szabolcs-Szatmár-Bereg	Gyüre	Tagosok-dűlő
79249	Szabolcs-Szatmár-Bereg	Gyüre	Úrbéri-dűlő
79251	Szabolcs-Szatmár-Bereg	Gyüre	Úrbéri-dűlőtől nyugatra
79253	Szabolcs-Szatmár-Bereg	Gyüre	Úrbéri-dűlőtől DNY-ra
92853	Szabolcs-Szatmár-Bereg	Gyüre	Kotyor
92855	Szabolcs-Szatmár-Bereg	Gyüre	Nemesi-dűlő
92857	Szabolcs-Szatmár-Bereg	Gyüre	Gyüre szőlőtől DK-re
92859	Szabolcs-Szatmár-Bereg	Gyüre	Gyüre szőlőtől K-re
92861	Szabolcs-Szatmár-Bereg	Gyüre	Gyüre szőlőtől K-re II.
92863	Szabolcs-Szatmár-Bereg	Gyüre	Gyüre szőlőtől K-re III.
92865	Szabolcs-Szatmár-Bereg	Gyüre	Gyüre szőlőtől ÉK-re
92867	Szabolcs-Szatmár-Bereg	Gyüre	Gyüre szőlő ÉK
36252	Szabolcs-Szatmár-Bereg	Hermánszeg	Református templom
53549	Szabolcs-Szatmár-Bereg	Hermánszeg	Iskola előtt
38235	Szabolcs-Szatmár-Bereg	Hetefejércse	Bence tó, Homokbánya
66180	Szabolcs-Szatmár-Bereg	Hetefejércse	Pallosor-dűlő
81723	Szabolcs-Szatmár-Bereg	Hetefejércse	Alsó-legelő
81725	Szabolcs-Szatmár-Bereg	Hetefejércse	Vas-tag
84153	Szabolcs-Szatmár-Bereg	Hetefejércse	Hetétől keletre, Derenye csatornától délre
84155	Szabolcs-Szatmár-Bereg	Hetefejércse	Hetei-temetőtől délre
84159	Szabolcs-Szatmár-Bereg	Hetefejércse	Hetétől keletre, Derenye-hát Nyugat
84161	Szabolcs-Szatmár-Bereg	Hetefejércse	Derenye-hát közép
85699	Szabolcs-Szatmár-Bereg	Hetefejércse	Hete- Belterület, Rákóczi u.
36411	Szabolcs-Szatmár-Bereg	Hodász	Balogh tag
35593	Szabolcs-Szatmár-Bereg	Hodász	Kossuth Lajos u.
53551	Szabolcs-Szatmár-Bereg	Hodász	Széchenyi u. 10.
74285	Szabolcs-Szatmár-Bereg	Hodász	Csizi-dűlő I.
74289	Szabolcs-Szatmár-Bereg	Hodász	Csizi-dűlő II-III.
74291	Szabolcs-Szatmár-Bereg	Hodász	Csizi-dűlő IV.
74295	Szabolcs-Szatmár-Bereg	Hodász	Csizi-dűlő V.
74299	Szabolcs-Szatmár-Bereg	Hodász	Nagy-tag
74301	Szabolcs-Szatmár-Bereg	Hodász	Svarc-tag
74305	Szabolcs-Szatmár-Bereg	Hodász	Kappancs-hegyi-dűlő
74307	Szabolcs-Szatmár-Bereg	Hodász	Falusi-dűlő
36419	Szabolcs-Szatmár-Bereg	Hodász	Nyírdersz -Görömbei tag

20200	Szabolcs-Szatmár-Bereg	Ibrány	Feketehalom
35571	Szabolcs-Szatmár-Bereg	Ibrány	Esbó-halom
35573	Szabolcs-Szatmár-Bereg	Ibrány	Espán-tava dűlő
35574	Szabolcs-Szatmár-Bereg	Ibrány	Espán-tava dűlő II.
35596	Szabolcs-Szatmár-Bereg	Ibrány	Református templom
51546	Szabolcs-Szatmár-Bereg	Ibrány	Nagy-Tanya, Kisvasút mellett
51547	Szabolcs-Szatmár-Bereg	Ibrány	Hosszú-dűlő
51548	Szabolcs-Szatmár-Bereg	Ibrány	Általános iskola
51549	Szabolcs-Szatmár-Bereg	Ibrány	Lenin u. 2.
51550	Szabolcs-Szatmár-Bereg	Ibrány	Bodzásdűlő II.
51552	Szabolcs-Szatmár-Bereg	Ibrány	Bodzás-dűlő nyugat
51555	Szabolcs-Szatmár-Bereg	Ibrány	Fekete-halom-dűlő
51556	Szabolcs-Szatmár-Bereg	Ibrány	Homokos
51559	Szabolcs-Szatmár-Bereg	Ibrány	Macskás-tag
51560	Szabolcs-Szatmár-Bereg	Ibrány	Nagymacskás
51561	Szabolcs-Szatmár-Bereg	Ibrány	Nagy tanya - Dudás-dűlő
51564	Szabolcs-Szatmár-Bereg	Ibrány	Rákóczi TSz.
51565	Szabolcs-Szatmár-Bereg	Ibrány	Szacs(teleke)
51566	Szabolcs-Szatmár-Bereg	Ibrány	Szőlőhomoka
51567	Szabolcs-Szatmár-Bereg	Ibrány	Szőlőhomoka II.
51568	Szabolcs-Szatmár-Bereg	Ibrány	Szőlőhomoka III.
51571	Szabolcs-Szatmár-Bereg	Ibrány	Espántova
51572	Szabolcs-Szatmár-Bereg	Ibrány	Paszab - Csur határ
51576	Szabolcs-Szatmár-Bereg	Ibrány	Paszab - Csur határ III.
51577	Szabolcs-Szatmár-Bereg	Ibrány	Éles Miklós telke
51580	Szabolcs-Szatmár-Bereg	Ibrány	Oláh Benjamin telke
51581	Szabolcs-Szatmár-Bereg	Ibrány	Fekete-halomtól D-re
51582	Szabolcs-Szatmár-Bereg	Ibrány	Barátság, Vársziget
51583	Szabolcs-Szatmár-Bereg	Ibrány	Bodzás-dűlő
51585	Szabolcs-Szatmár-Bereg	Ibrány	Nagytanyasi tag
51586	Szabolcs-Szatmár-Bereg	Ibrány	Szennai-halom
51587	Szabolcs-Szatmár-Bereg	Ibrány	Szennai-tag
51588	Szabolcs-Szatmár-Bereg	Ibrány	Nagy tanya - Rétoldal
51589	Szabolcs-Szatmár-Bereg	Ibrány	Dergitag
51590	Szabolcs-Szatmár-Bereg	Ibrány	Dergitag D. I.
51591	Szabolcs-Szatmár-Bereg	Ibrány	Balota-halom
51592	Szabolcs-Szatmár-Bereg	Ibrány	Templomszeg
51594	Szabolcs-Szatmár-Bereg	Ibrány	Gimnázium
51595	Szabolcs-Szatmár-Bereg	Ibrány	Buj kelet, Ibrány - Kis határ
51596	Szabolcs-Szatmár-Bereg	Ibrány	Nagyerdő - Szálka-dűlő
51598	Szabolcs-Szatmár-Bereg	Ibrány	Fekete-halom
54149	Szabolcs-Szatmár-Bereg	Ibrány	Megyer-hegy
54166	Szabolcs-Szatmár-Bereg	Ibrány	Perbát I.
54167	Szabolcs-Szatmár-Bereg	Ibrány	Perbát II.
54168	Szabolcs-Szatmár-Bereg	Ibrány	Perbát III., szélerőmű
54700	Szabolcs-Szatmár-Bereg	Ibrány	Homok-dűlő, Szennyvíztisztító-telep
54701	Szabolcs-Szatmár-Bereg	Ibrány	Homok-dűlő
59072	Szabolcs-Szatmár-Bereg	Ibrány	Dózsa György utca 40.
59057	Szabolcs-Szatmár-Bereg	Ibrány	Tanuszoda
59009	Szabolcs-Szatmár-Bereg	Ibrány	Ispán tava-dűlő
59010	Szabolcs-Szatmár-Bereg	Ibrány	Pogány-sziget-dűlő
61614	Szabolcs-Szatmár-Bereg	Ibrány	Macskástag, kurgán
76015	Szabolcs-Szatmár-Bereg	Ibrány	Fekete-halom 2.

76017	Szabolcs-Szatmár-Bereg	Ibrány	Fekete-halomtól keletre
76019	Szabolcs-Szatmár-Bereg	Ibrány	Szeleste-halom
76021	Szabolcs-Szatmár-Bereg	Ibrány	Pogány-szigettől északra
74071	Szabolcs-Szatmár-Bereg	Ibrány	Pénzes-Verem-dűlő, Megyer-hegytől keletre
81685	Szabolcs-Szatmár-Bereg	Ibrány	Középső-dűlő északkelet
81687	Szabolcs-Szatmár-Bereg	Ibrány	Nagy-Sánc észak
60220	Szabolcs-Szatmár-Bereg	Ilk	Almező
60225	Szabolcs-Szatmár-Bereg	Ilk	Csonkás
35171	Szabolcs-Szatmár-Bereg	Jánkmajtis	Medvés
36254	Szabolcs-Szatmár-Bereg	Jánkmajtis	Római katolikus templom
38246	Szabolcs-Szatmár-Bereg	Jánkmajtis	Csomota
38247	Szabolcs-Szatmár-Bereg	Jánkmajtis	Halom-dűlő
61634	Szabolcs-Szatmár-Bereg	Jánkmajtis	Dózsa Tsz
70947	Szabolcs-Szatmár-Bereg	Jánkmajtis	Első-Forduló
73265	Szabolcs-Szatmár-Bereg	Jánkmajtis	Vályi-tagtól Délre I.
73267	Szabolcs-Szatmár-Bereg	Jánkmajtis	Vályi-tagtól Délre II.
77905	Szabolcs-Szatmár-Bereg	Jánkmajtis	Sziget-dűlő
79245	Szabolcs-Szatmár-Bereg	Jánkmajtis	Csomota-csatorna I.
79247	Szabolcs-Szatmár-Bereg	Jánkmajtis	Csomota-csatorna II.
78997	Szabolcs-Szatmár-Bereg	Jánkmajtis	Medvés II.
44093	Szabolcs-Szatmár-Bereg	Jármi	49. sz. főút 10. km
70703	Szabolcs-Szatmár-Bereg	Jármi	Sűrű-Oldal
70705	Szabolcs-Szatmár-Bereg	Jármi	Mózsai-tag
73667	Szabolcs-Szatmár-Bereg	Jármi	49. sz. főút, Alkotmány Tsz-től északra
80219	Szabolcs-Szatmár-Bereg	Jármi	Mózsai-tag (2.)
80221	Szabolcs-Szatmár-Bereg	Jármi	Forduló (2.)
81659	Szabolcs-Szatmár-Bereg	Jármi	Karós-kert Délnyugat
81603	Szabolcs-Szatmár-Bereg	Jármi	Forduló Észak
81605	Szabolcs-Szatmár-Bereg	Jármi	Mátészalkai határ
53577	Szabolcs-Szatmár-Bereg	Jéke	Gáthegy
53579	Szabolcs-Szatmár-Bereg	Jéke	Szőlőhegy
56997	Szabolcs-Szatmár-Bereg	Jéke	Kisvárdai-dűlő
59119	Szabolcs-Szatmár-Bereg	Jéke	Gát-Hegy-dűlőtől délre
73289	Szabolcs-Szatmár-Bereg	Jéke	Pap-Jéke összekötőút mente, Csigás
92871	Szabolcs-Szatmár-Bereg	Jéke	Litkei-lapos
34999	Szabolcs-Szatmár-Bereg	Kállósemjén	Belterület
35000	Szabolcs-Szatmár-Bereg	Kállósemjén	Bánki-széki lapos
35001	Szabolcs-Szatmár-Bereg	Kállósemjén	Bánki-széki lapos II.
35002	Szabolcs-Szatmár-Bereg	Kállósemjén	4. lelőhely
35003	Szabolcs-Szatmár-Bereg	Kállósemjén	5. lelőhely
35004	Szabolcs-Szatmár-Bereg	Kállósemjén	Kiscsere
35005	Szabolcs-Szatmár-Bereg	Kállósemjén	Kállay-féle szőlő
35006	Szabolcs-Szatmár-Bereg	Kállósemjén	Forrás-tanya
51407	Szabolcs-Szatmár-Bereg	Kállósemjén	Máté- tag
51409	Szabolcs-Szatmár-Bereg	Kállósemjén	Újszőlőskert
57120	Szabolcs-Szatmár-Bereg	Kállósemjén	Csalintos (MOL 16. lh.)
57121	Szabolcs-Szatmár-Bereg	Kállósemjén	Csalitos (MOL 17. lh.)
57122	Szabolcs-Szatmár-Bereg	Kállósemjén	Sík-dűlő (MOL 18. lh.)
57109	Szabolcs-Szatmár-Bereg	Kállósemjén	Két-Erdő közti-dűlő közép (MOL 21a. lh.)
57112	Szabolcs-Szatmár-Bereg	Kállósemjén	Két Erdő közti- dűlő
57118	Szabolcs-Szatmár-Bereg	Kállósemjén	Nagylapostól É-ra (MOL 46. lh.)
57119	Szabolcs-Szatmár-Bereg	Kállósemjén	Nagylapostól D-re (MOL 47. lh.)
77339	Szabolcs-Szatmár-Bereg	Kállósemjén	Mogyorós-dűlő

82135	Szabolcs-Szatmár-Bereg	Kállósemjén	Széki- dűlő, nyugat
82137	Szabolcs-Szatmár-Bereg	Kállósemjén	Új Élet Tsz- től ÉNy- ra
82139	Szabolcs-Szatmár-Bereg	Kállósemjén	Nagy lapos, Dél
82141	Szabolcs-Szatmár-Bereg	Kállósemjén	Vízútól északra
82143	Szabolcs-Szatmár-Bereg	Kállósemjén	Kajla- Kút- dűlő, Észak
82145	Szabolcs-Szatmár-Bereg	Kállósemjén	Péterhalom- halom, Kelet
45633	Szabolcs-Szatmár-Bereg	Kálmánháza	Gerda-dűlő
45635	Szabolcs-Szatmár-Bereg	Kálmánháza	Szabari tanya
45636	Szabolcs-Szatmár-Bereg	Kálmánháza	Vizéssor
45637	Szabolcs-Szatmár-Bereg	Kálmánháza	Bügler-dűlő
45638	Szabolcs-Szatmár-Bereg	Kálmánháza	Vitézsor II.
45639	Szabolcs-Szatmár-Bereg	Kálmánháza	Vitéz sor III.
45641	Szabolcs-Szatmár-Bereg	Kálmánháza	Vitézsor IV.
45642	Szabolcs-Szatmár-Bereg	Kálmánháza	Vitézsor V.
45645	Szabolcs-Szatmár-Bereg	Kálmánháza	Tópart
45652	Szabolcs-Szatmár-Bereg	Kálmánháza	Paplak
45655	Szabolcs-Szatmár-Bereg	Kálmánháza	Állattenyésztő telep
45659	Szabolcs-Szatmár-Bereg	Kálmánháza	Hajdúdorogi út
45665	Szabolcs-Szatmár-Bereg	Kálmánháza	Dorogi út
45669	Szabolcs-Szatmár-Bereg	Kálmánháza	Hajdúdorogi út II.
45670	Szabolcs-Szatmár-Bereg	Kálmánháza	Bügler sarok
45671	Szabolcs-Szatmár-Bereg	Kálmánháza	Gulya kút
45673	Szabolcs-Szatmár-Bereg	Kálmánháza	Hankovszki nagypart
45674	Szabolcs-Szatmár-Bereg	Kálmánháza	Nádasi tanya
45675	Szabolcs-Szatmár-Bereg	Kálmánháza	Csengeri halom
45676	Szabolcs-Szatmár-Bereg	Kálmánháza	Varga-dűlő
45679	Szabolcs-Szatmár-Bereg	Kálmánháza	Varga-dűlő II.
45680	Szabolcs-Szatmár-Bereg	Kálmánháza	Varga-dűlő III.
45681	Szabolcs-Szatmár-Bereg	Kálmánháza	Homkbánya
45682	Szabolcs-Szatmár-Bereg	Kálmánháza	Váci Mihály utca
45683	Szabolcs-Szatmár-Bereg	Kálmánháza	Vitézsor VI.
45684	Szabolcs-Szatmár-Bereg	Kálmánháza	Vitézsor VII.
38848	Szabolcs-Szatmár-Bereg	Kálmánháza	Nagy-lapos, Magyar-tanya mellett
61638	Szabolcs-Szatmár-Bereg	Kálmánháza	Smid-tanya
65116	Szabolcs-Szatmár-Bereg	Kálmánháza	Pápai-tanya
67567	Szabolcs-Szatmár-Bereg	Kálmánháza	Kálmánháza - 30. lh
67569	Szabolcs-Szatmár-Bereg	Kálmánháza	Nyíregyháza - Kálmánháza összekötő út 44. km.
72627	Szabolcs-Szatmár-Bereg	Kálmánháza	Pápai-tanyától É-ra
75741	Szabolcs-Szatmár-Bereg	Kálmánháza	Csörsz-árok, Hosszúhát-tanyák
75739	Szabolcs-Szatmár-Bereg	Kálmánháza	Csörsz-árok, Tokaji-úti-dűlő
75737	Szabolcs-Szatmár-Bereg	Kálmánháza	Csörsz-árok, Mezősi-dűlő - Balsai-Lapos-dűlő
75735	Szabolcs-Szatmár-Bereg	Kálmánháza	Csörsz-árok, Balsa-lapos-dűlő - Petőfi-tag
82547	Szabolcs-Szatmár-Bereg	Kálmánháza	Tópart
33146	Szabolcs-Szatmár-Bereg	Kántorjánosi	Mányi-dűlő
36234	Szabolcs-Szatmár-Bereg	Kántorjánosi	Emmamajor
34806	Szabolcs-Szatmár-Bereg	Kántorjánosi	Prókátor tagtól ÉNY-ra
34808	Szabolcs-Szatmár-Bereg	Kántorjánosi	Prókátor tagtól É-ra
34809	Szabolcs-Szatmár-Bereg	Kántorjánosi	Prókátor tagtól ÉÉK-re
34810	Szabolcs-Szatmár-Bereg	Kántorjánosi	Hetei- tag
34829	Szabolcs-Szatmár-Bereg	Kántorjánosi	Péteri- tag
34830	Szabolcs-Szatmár-Bereg	Kántorjánosi	Péteri tag II.
34831	Szabolcs-Szatmár-Bereg	Kántorjánosi	Urbárista
34832	Szabolcs-Szatmár-Bereg	Kántorjánosi	Urbárista II.

34834	Szabolcs-Szatmár-Bereg	Kántorjánosi	Homoki-dűlő I- II.
34835	Szabolcs-Szatmár-Bereg	Kántorjánosi	Homoki-dűlő III.
34836	Szabolcs-Szatmár-Bereg	Kántorjánosi	Emmamajor
34837	Szabolcs-Szatmár-Bereg	Kántorjánosi	Emmamajor II.
34938	Szabolcs-Szatmár-Bereg	Kántorjánosi	Hosszú-hegyi dűlő
45476	Szabolcs-Szatmár-Bereg	Kántorjánosi	Pénzverem
45483	Szabolcs-Szatmár-Bereg	Kántorjánosi	Nagy rét-dűlő
51412	Szabolcs-Szatmár-Bereg	Kántorjánosi	Hosszúhegyi-dűlő és Borsó-szeg határa
51413	Szabolcs-Szatmár-Bereg	Kántorjánosi	Hosszúhegyi-dűlő
51414	Szabolcs-Szatmár-Bereg	Kántorjánosi	Prókátor tagtól É-ra
56921	Szabolcs-Szatmár-Bereg	Kántorjánosi	Péter-tagtól K-re
57088	Szabolcs-Szatmár-Bereg	Kántorjánosi	Szerfás majortól Ny-ra (MOL 27. lh.)
57089	Szabolcs-Szatmár-Bereg	Kántorjánosi	Homoki-dűlő és Hetei-tag között (MOL 28. lh.)
62330	Szabolcs-Szatmár-Bereg	Kántorjánosi	Homok II. forduló ÉK (MOL 53. lh.)
63634	Szabolcs-Szatmár-Bereg	Kántorjánosi	Pallavicini-szivárgótól keletre
76023	Szabolcs-Szatmár-Bereg	Kántorjánosi	Gyulaji-halom
63366	Szabolcs-Szatmár-Bereg	Kántorjánosi	Péter-tag északnyugat
72583	Szabolcs-Szatmár-Bereg	Kántorjánosi	Református templom
84709	Szabolcs-Szatmár-Bereg	Kántorjánosi	Sertéslegelő, Román gázvezeték 21. lh.
84711	Szabolcs-Szatmár-Bereg	Kántorjánosi	Iklód, Román gázvezeték 22. lh.
84713	Szabolcs-Szatmár-Bereg	Kántorjánosi	Kappancs hegyi-dűlő (Román gázvezeték 23. lh.)
37340	Szabolcs-Szatmár-Bereg	Kemecse	Kállai főfolyás mellett
51672	Szabolcs-Szatmár-Bereg	Kemecse	Ignác István szőlője
51673	Szabolcs-Szatmár-Bereg	Kemecse	Sarvay-tag
51674	Szabolcs-Szatmár-Bereg	Kemecse	Bec(teleke)
51675	Szabolcs-Szatmár-Bereg	Kemecse	Főszolgabírói hivatal
51676	Szabolcs-Szatmár-Bereg	Kemecse	Gégényi határ
51677	Szabolcs-Szatmár-Bereg	Kemecse	Homokbánya
51678	Szabolcs-Szatmár-Bereg	Kemecse	Pápaházi-dűlő
51681	Szabolcs-Szatmár-Bereg	Kemecse	Pincés-hegy
51682	Szabolcs-Szatmár-Bereg	Kemecse	Református templom
51683	Szabolcs-Szatmár-Bereg	Kemecse	Varjas-dűlő
51684	Szabolcs-Szatmár-Bereg	Kemecse	Tizedes sziget
51685	Szabolcs-Szatmár-Bereg	Kemecse	Nagy Lukács-hegy
51686	Szabolcs-Szatmár-Bereg	Kemecse	Móricz Zsigmond u. 31.
71083	Szabolcs-Szatmár-Bereg	Kemecse	Hármas-dűlő I.
71085	Szabolcs-Szatmár-Bereg	Kemecse	Hármas-dűlő II.
71087	Szabolcs-Szatmár-Bereg	Kemecse	Csurka-tanya
71089	Szabolcs-Szatmár-Bereg	Kemecse	Homokdomb
71095	Szabolcs-Szatmár-Bereg	Kemecse	Gát II.
71093	Szabolcs-Szatmár-Bereg	Kemecse	Gát I.
75655	Szabolcs-Szatmár-Bereg	Kemecse	Ásvány-dűlő Ny
75657	Szabolcs-Szatmár-Bereg	Kemecse	Haas-tanya, Bertényi-tó K
75659	Szabolcs-Szatmár-Bereg	Kemecse	Haas-tanya, Bertényi-tó K II.
75661	Szabolcs-Szatmár-Bereg	Kemecse	Haas-tanya
75663	Szabolcs-Szatmár-Bereg	Kemecse	Lőtér-tábla Ny
75665	Szabolcs-Szatmár-Bereg	Kemecse	Gyula-sása
75667	Szabolcs-Szatmár-Bereg	Kemecse	Pap-tag
75669	Szabolcs-Szatmár-Bereg	Kemecse	Pénzes-hegy
87007	Szabolcs-Szatmár-Bereg	Kemecse	Kis Kósa domb
87009	Szabolcs-Szatmár-Bereg	Kemecse	Kis- Zsadány
87011	Szabolcs-Szatmár-Bereg	Kemecse	Pápaházi- dűlő K
87013	Szabolcs-Szatmár-Bereg	Kemecse	Homok alja

87015	Szabolcs-Szatmár-Bereg	Kemecse	Gondovár
87017	Szabolcs-Szatmár-Bereg	Kemecse	Rakottvás
87019	Szabolcs-Szatmár-Bereg	Kemecse	Kásás kotymán vagy Bika- sziget laposa
87021	Szabolcs-Szatmár-Bereg	Kemecse	Széchenyi tér 5.
89503	Szabolcs-Szatmár-Bereg	Kemecse	Nyárjas 2015.
44344	Szabolcs-Szatmár-Bereg	Kék	Telek-dűlő
44347	Szabolcs-Szatmár-Bereg	Kék	Poros-hegy
44348	Szabolcs-Szatmár-Bereg	Kék	Babot
44349	Szabolcs-Szatmár-Bereg	Kék	Babot III.
44350	Szabolcs-Szatmár-Bereg	Kék	Babot, Gyűjtőcsatorna partja
44351	Szabolcs-Szatmár-Bereg	Kék	Fancsal (fenyére)
44352	Szabolcs-Szatmár-Bereg	Kék	Gyalap-útja
44353	Szabolcs-Szatmár-Bereg	Kék	Kövesszeg-hegy
44358	Szabolcs-Szatmár-Bereg	Kék	Tekereshegy
44361	Szabolcs-Szatmár-Bereg	Kék	Református templom
44363	Szabolcs-Szatmár-Bereg	Kék	Dózsa Gy. u. 14.
44364	Szabolcs-Szatmár-Bereg	Kék	Cickahegy
44365	Szabolcs-Szatmár-Bereg	Kék	Cickahegy II.
44366	Szabolcs-Szatmár-Bereg	Kék	Cickahegy III.
44368	Szabolcs-Szatmár-Bereg	Kék	Babot II.
44370	Szabolcs-Szatmár-Bereg	Kék	Demecser-Földvár
51668	Szabolcs-Szatmár-Bereg	Kék	Szalánczy-Nagy-tanya
51669	Szabolcs-Szatmár-Bereg	Kék	Vajas-tanyától É-ra
51670	Szabolcs-Szatmár-Bereg	Kék	Hajzer József tanyája
33182	Szabolcs-Szatmár-Bereg	Kékcse	Nyárjas-szeg
33183	Szabolcs-Szatmár-Bereg	Kékcse	Csemény-dűlő
33202	Szabolcs-Szatmár-Bereg	Kékcse	Csemény-dűlő II.
47528	Szabolcs-Szatmár-Bereg	Kékcse	Alföldi-hegy-dűlő
47529	Szabolcs-Szatmár-Bereg	Kékcse	Alföldi-hegy
47536	Szabolcs-Szatmár-Bereg	Kékcse	Határhegy
47537	Szabolcs-Szatmár-Bereg	Kékcse	Hoggard-dűlő
47538	Szabolcs-Szatmár-Bereg	Kékcse	Szöveteni-csatorna
47540	Szabolcs-Szatmár-Bereg	Kékcse	Szólóhegy
47541	Szabolcs-Szatmár-Bereg	Kékcse	Buzástag Dél
47548	Szabolcs-Szatmár-Bereg	Kékcse	Kopaszdomb-dűlő
47549	Szabolcs-Szatmár-Bereg	Kékcse	Kopaszdomb teteje
47558	Szabolcs-Szatmár-Bereg	Kékcse	Liget
47564	Szabolcs-Szatmár-Bereg	Kékcse	Buzásszeg Észak
47566	Szabolcs-Szatmár-Bereg	Kékcse	Bikásrét
70993	Szabolcs-Szatmár-Bereg	Kékcse	Szabolcsveresmarti út, Faluszéle
93703	Szabolcs-Szatmár-Bereg	Kékcse	Dohányföld
93705	Szabolcs-Szatmár-Bereg	Kékcse	Temető
38191	Szabolcs-Szatmár-Bereg	Kérsenjén	Bódor Sándor udvara
38192	Szabolcs-Szatmár-Bereg	Kérsenjén	Hestya
53119	Szabolcs-Szatmár-Bereg	Kérsenjén	Templom környéke
89271	Szabolcs-Szatmár-Bereg	Kérsenjén	Patakbeli-dűlő
38217	Szabolcs-Szatmár-Bereg	Kisar	Tóbeli
38218	Szabolcs-Szatmár-Bereg	Kisar	Kericeszeg
73309	Szabolcs-Szatmár-Bereg	Kisar	Mező-dűlő
89233	Szabolcs-Szatmár-Bereg	Kisar	Kormány-föld É
89235	Szabolcs-Szatmár-Bereg	Kisar	Homok-mező
89237	Szabolcs-Szatmár-Bereg	Kisar	Tóbeli-Büdös-szeg
89239	Szabolcs-Szatmár-Bereg	Kisar	Kiss-Mező-dűlő

38115	Szabolcs-Szatmár-Bereg	Kishódos	Klastromdomb
38114	Szabolcs-Szatmár-Bereg	Kishódos	Kertek alja
59040	Szabolcs-Szatmár-Bereg	Kishódos	Klastrom-erdő, Klastromdomb
38131	Szabolcs-Szatmár-Bereg	Kisléta	Doktor-kert
63384	Szabolcs-Szatmár-Bereg	Kisléta	Vöröshadsereg utca 84. számtól É- ra
75837	Szabolcs-Szatmár-Bereg	Kisléta	Mocsolyától D-re
77907	Szabolcs-Szatmár-Bereg	Kisléta	Bogáti-úti-tag dél
57117	Szabolcs-Szatmár-Bereg	Kisléta	Kis-lapos É-i rész (MOL 22. lh.)
81611	Szabolcs-Szatmár-Bereg	Kisléta	Bogáti utca, református templom
80257	Szabolcs-Szatmár-Bereg	Kisléta	Fábián-hegyi-dűlő É-i rész, I. lh.
80259	Szabolcs-Szatmár-Bereg	Kisléta	Nagy-völgy-dűlő ÉNy-i rész, II. lh.
47569	Szabolcs-Szatmár-Bereg	Kisnamény	Kis u. 16.
47570	Szabolcs-Szatmár-Bereg	Kisnamény	Református templom
38248	Szabolcs-Szatmár-Bereg	Kispalád	Pap-tag
38249	Szabolcs-Szatmár-Bereg	Kispalád	Szomoga, Kispalád-IV. depot
38250	Szabolcs-Szatmár-Bereg	Kispalád	Hosszú szer, Palád-patak partja
38251	Szabolcs-Szatmár-Bereg	Kispalád	Úz-hát-dűlő
38252	Szabolcs-Szatmár-Bereg	Kispalád	Régi téglavető, Kispalád II. depot
36256	Szabolcs-Szatmár-Bereg	Kisszekeres	Református templom
53595	Szabolcs-Szatmár-Bereg	Kisszekeres	Pusztamánd
53594	Szabolcs-Szatmár-Bereg	Kisszekeres	Nyulas-berek dűlő
53598	Szabolcs-Szatmár-Bereg	Kisszekeres	Református templom környéke
70789	Szabolcs-Szatmár-Bereg	Kisszekeres	Jékei-tag
72565	Szabolcs-Szatmár-Bereg	Kisszekeres	Kossuth u. 24.
34855	Szabolcs-Szatmár-Bereg	Kisvarsány	Tótoké
34856	Szabolcs-Szatmár-Bereg	Kisvarsány	Körtélyes
34857	Szabolcs-Szatmár-Bereg	Kisvarsány	Körtélyes II.
34858	Szabolcs-Szatmár-Bereg	Kisvarsány	Körtélyes III.
34859	Szabolcs-Szatmár-Bereg	Kisvarsány	Körtélyes IV.
34860	Szabolcs-Szatmár-Bereg	Kisvarsány	Kutas-rét
34861	Szabolcs-Szatmár-Bereg	Kisvarsány	Mező-dűlő
34865	Szabolcs-Szatmár-Bereg	Kisvarsány	Szigeti tag
34958	Szabolcs-Szatmár-Bereg	Kisvarsány	Liget-dűlő
60214	Szabolcs-Szatmár-Bereg	Kisvarsány	Nyulaska-tó 1.
36319	Szabolcs-Szatmár-Bereg	Kisvarsány	Hidéri
36321	Szabolcs-Szatmár-Bereg	Kisvarsány	Kertekalja
47571	Szabolcs-Szatmár-Bereg	Kisvarsány	Ludányos-tói-csatorna partja
57000	Szabolcs-Szatmár-Bereg	Kisvarsány	Lejtősi-dűlő
57001	Szabolcs-Szatmár-Bereg	Kisvarsány	Mező dűlő II.
59155	Szabolcs-Szatmár-Bereg	Kisvarsány	Lejtősi-dűlő, Tisza Tsz-től DK-re
59516	Szabolcs-Szatmár-Bereg	Kisvarsány	Nyulas-tó ÉK
77719	Szabolcs-Szatmár-Bereg	Kisvarsány	Kovács-Szeg-domb
57107	Szabolcs-Szatmár-Bereg	Kisvarsány	Tisza Tsz-től DK-re (37. lh.)
36400	Szabolcs-Szatmár-Bereg	Kisvarsány	Gubéri-legelő
92847	Szabolcs-Szatmár-Bereg	Kisvarsány	Lejtősi-dűlő II.
92849	Szabolcs-Szatmár-Bereg	Kisvarsány	Kutas-rét II.
20201	Szabolcs-Szatmár-Bereg	Kisvárda	Vár
36506	Szabolcs-Szatmár-Bereg	Kisvárda	Római katolikus templom környéke
36507	Szabolcs-Szatmár-Bereg	Kisvárda	Strandfürdő
36508	Szabolcs-Szatmár-Bereg	Kisvárda	Főtér
36510	Szabolcs-Szatmár-Bereg	Kisvárda	Váralja
36512	Szabolcs-Szatmár-Bereg	Kisvárda	Belterület
36513	Szabolcs-Szatmár-Bereg	Kisvárda	Várkert

36516	Szabolcs-Szatmár-Bereg	Kisvárdá	Régi temető
36517	Szabolcs-Szatmár-Bereg	Kisvárdá	Szent László utca
36518	Szabolcs-Szatmár-Bereg	Kisvárdá	TV-torony
36519	Szabolcs-Szatmár-Bereg	Kisvárdá	Transzformátor állomás
36523	Szabolcs-Szatmár-Bereg	Kisvárdá	Darusziget
36529	Szabolcs-Szatmár-Bereg	Kisvárdá	Bodnár-hegy
36531	Szabolcs-Szatmár-Bereg	Kisvárdá	Kiskert
36532	Szabolcs-Szatmár-Bereg	Kisvárdá	Belterület II.
44481	Szabolcs-Szatmár-Bereg	Kisvárdá	Nagy-Galambod
44482	Szabolcs-Szatmár-Bereg	Kisvárdá	Ságvári E. u.
44484	Szabolcs-Szatmár-Bereg	Kisvárdá	TV-torony É
44486	Szabolcs-Szatmár-Bereg	Kisvárdá	TV-torony III.
44488	Szabolcs-Szatmár-Bereg	Kisvárdá	Medvéshegy
44490	Szabolcs-Szatmár-Bereg	Kisvárdá	Darusziget II.
44492	Szabolcs-Szatmár-Bereg	Kisvárdá	Pascum-láp
44493	Szabolcs-Szatmár-Bereg	Kisvárdá	Szabolcs vezér u. 27.
44496	Szabolcs-Szatmár-Bereg	Kisvárdá	Dögei határ
44497	Szabolcs-Szatmár-Bereg	Kisvárdá	Római katolikus templom
51391	Szabolcs-Szatmár-Bereg	Kisvárdá	Kis Mező
59256	Szabolcs-Szatmár-Bereg	Kisvárdá	Hajdú-tag (9.lh.)
58874	Szabolcs-Szatmár-Bereg	Kisvárdá	Hulladékkezelő központ
59961	Szabolcs-Szatmár-Bereg	Kisvárdá	Molnár-tanyától É-ra
59962	Szabolcs-Szatmár-Bereg	Kisvárdá	Szennyvíztisztítótól É-ra
59964	Szabolcs-Szatmár-Bereg	Kisvárdá	Trafóteleptől Ny-ra
59966	Szabolcs-Szatmár-Bereg	Kisvárdá	Sár-Fű-dűlő
72581	Szabolcs-Szatmár-Bereg	Kisvárdá	Sziget
89335	Szabolcs-Szatmár-Bereg	Kisvárdá	Kismező II.
90327	Szabolcs-Szatmár-Bereg	Kisvárdá	Csere sziget
90329	Szabolcs-Szatmár-Bereg	Kisvárdá	Csicsás-csatornától D-re
38161	Szabolcs-Szatmár-Bereg	Kocsord	Erdőhely
38162	Szabolcs-Szatmár-Bereg	Kocsord	Kraszna-híd
38163	Szabolcs-Szatmár-Bereg	Kocsord	Nyíres
38164	Szabolcs-Szatmár-Bereg	Kocsord	Nyilas-dűlő
38165	Szabolcs-Szatmár-Bereg	Kocsord	Kocsordi-főcsatorna
53158	Szabolcs-Szatmár-Bereg	Kocsord	Nyíres II.
56724	Szabolcs-Szatmár-Bereg	Kocsord	Budaházi-dűlő
66088	Szabolcs-Szatmár-Bereg	Kocsord	Vaskapu-dűlőtől D-re
70745	Szabolcs-Szatmár-Bereg	Kocsord	Első-homok-dűlő II.
70747	Szabolcs-Szatmár-Bereg	Kocsord	Első-homok-dűlő I.
70749	Szabolcs-Szatmár-Bereg	Kocsord	Harmadik-homok-dűlő
70751	Szabolcs-Szatmár-Bereg	Kocsord	Homok-alja-dűlő
70753	Szabolcs-Szatmár-Bereg	Kocsord	Epres-dűlő
70755	Szabolcs-Szatmár-Bereg	Kocsord	Dóka-alja
82129	Szabolcs-Szatmár-Bereg	Kocsord	Éger
82131	Szabolcs-Szatmár-Bereg	Kocsord	Hete
45484	Szabolcs-Szatmár-Bereg	Komlódtótfalu	Szivattyútelep
45486	Szabolcs-Szatmár-Bereg	Komlódtótfalu	Gátépítés
72593	Szabolcs-Szatmár-Bereg	Komlódtótfalu	Erge-hát
72595	Szabolcs-Szatmár-Bereg	Komlódtótfalu	Erge-hát, Garand-csatorna nyugati partja
84181	Szabolcs-Szatmár-Bereg	Komlódtótfalu	Kertek
84183	Szabolcs-Szatmár-Bereg	Komlódtótfalu	I. forduló
84185	Szabolcs-Szatmár-Bereg	Komlódtótfalu	Becsky-kastély környéke
84187	Szabolcs-Szatmár-Bereg	Komlódtótfalu	Zagod I.

84189	Szabolcs-Szatmár-Bereg	Komlódtótfalu	Zagod II.
84191	Szabolcs-Szatmár-Bereg	Komlódtótfalu	Zagod III.
84193	Szabolcs-Szatmár-Bereg	Komlódtótfalu	Pap-tag
84195	Szabolcs-Szatmár-Bereg	Komlódtótfalu	Telkes-dűlő
84197	Szabolcs-Szatmár-Bereg	Komlódtótfalu	Árok-sor
84199	Szabolcs-Szatmár-Bereg	Komlódtótfalu	Béres-dűlő
35597	Szabolcs-Szatmár-Bereg	Komoró	Petőfi Sándor utca
45489	Szabolcs-Szatmár-Bereg	Komoró	Bodon(földe)
53160	Szabolcs-Szatmár-Bereg	Komoró	Úrbéri - oldal
57014	Szabolcs-Szatmár-Bereg	Komoró	Vajas-dűlő
57015	Szabolcs-Szatmár-Bereg	Komoró	Vajas-dűlő II.
59015	Szabolcs-Szatmár-Bereg	Komoró	Frigyes-tag Ny-i oldal
61472	Szabolcs-Szatmár-Bereg	Komoró	Kert Alja III.
61476	Szabolcs-Szatmár-Bereg	Komoró	Vajas-Dűlő, Zártkertek I.
61478	Szabolcs-Szatmár-Bereg	Komoró	Vajas-Dűlő, Zártkertek II.
61512	Szabolcs-Szatmár-Bereg	Komoró	Köztemető
61516	Szabolcs-Szatmár-Bereg	Komoró	Bodony
71125	Szabolcs-Szatmár-Bereg	Komoró	Úrbéri-oldal
65632	Szabolcs-Szatmár-Bereg	Komoró	Komoró (4), 4. sz. főút 329. sz. km
35599	Szabolcs-Szatmár-Bereg	Kótaj	Rákóczi utca
51702	Szabolcs-Szatmár-Bereg	Kótaj	Rákóczi u. 10.
51703	Szabolcs-Szatmár-Bereg	Kótaj	Bánomvár
51704	Szabolcs-Szatmár-Bereg	Kótaj	Bajzati határ
51705	Szabolcs-Szatmár-Bereg	Kótaj	Balfi part
51706	Szabolcs-Szatmár-Bereg	Kótaj	Kertekalja
51707	Szabolcs-Szatmár-Bereg	Kótaj	Kisvasút mellett
51708	Szabolcs-Szatmár-Bereg	Kótaj	Nagysóstó
51709	Szabolcs-Szatmár-Bereg	Kótaj	Bánomvár, Várrét
51710	Szabolcs-Szatmár-Bereg	Kótaj	Alsópirtó I., Piritóhát
51711	Szabolcs-Szatmár-Bereg	Kótaj	Alsópirtó III.
51712	Szabolcs-Szatmár-Bereg	Kótaj	Bodóhegy
54651	Szabolcs-Szatmár-Bereg	Kótaj	Verba-tanya, Halastó
56778	Szabolcs-Szatmár-Bereg	Kótaj	Hunyadi u. 58.
73721	Szabolcs-Szatmár-Bereg	Kótaj	Maga-dűlő
73723	Szabolcs-Szatmár-Bereg	Kótaj	Belterület-Jókai utca-Lónyai-főcsatorna szöge
73725	Szabolcs-Szatmár-Bereg	Kótaj	Buji út - Simai (IX.)-főfolyás szöge (Bajzat tanya)
73727	Szabolcs-Szatmár-Bereg	Kótaj	Simai-főfolyás keleti part (Bajzat-tanya)
73729	Szabolcs-Szatmár-Bereg	Kótaj	Simai-főfolyás keleti part II. (Bajzat-tanya)
73731	Szabolcs-Szatmár-Bereg	Kótaj	Alsó-Piri-tó és Bajzat-dűlő
73733	Szabolcs-Szatmár-Bereg	Kótaj	Sportpályától délre
73735	Szabolcs-Szatmár-Bereg	Kótaj	Jármi-dűlő, Verba-tanya, Érpataki (VIII.)-főfolyás K-i partja
73737	Szabolcs-Szatmár-Bereg	Kótaj	Jármi-dűlő, Verba-tanya, Érpataki (VIII.)-főfolyás Ny-i partja
73739	Szabolcs-Szatmár-Bereg	Kótaj	Szabadságteleptől délre
73743	Szabolcs-Szatmár-Bereg	Kótaj	Tokaji út-dűlő
73745	Szabolcs-Szatmár-Bereg	Kótaj	Bajzat-dűlőtől nyugatra
73747	Szabolcs-Szatmár-Bereg	Kótaj	Bajzat-tanyától nyugatra
73749	Szabolcs-Szatmár-Bereg	Kótaj	Bajzat-halomtól keletre
73751	Szabolcs-Szatmár-Bereg	Kótaj	Bajzat-dűlő nyugat
73753	Szabolcs-Szatmár-Bereg	Kótaj	Bajzat-dűlőtől keletre
73755	Szabolcs-Szatmár-Bereg	Kótaj	Bajzat-dűlő kelet, Bajzat-tanyától északra
73757	Szabolcs-Szatmár-Bereg	Kótaj	Ibrányi út 59.

73759	Szabolcs-Szatmár-Bereg	Kótaj	Körte-szer-dűlő
73761	Szabolcs-Szatmár-Bereg	Kótaj	Vízműteleptől délre, Szabolcs utcától északra
73763	Szabolcs-Szatmár-Bereg	Kótaj	Egyesült Erő Tsz Gépállomástól délkeletre
73765	Szabolcs-Szatmár-Bereg	Kótaj	Egyesült Erő Tsz Gépállomástól délkeletre II.
73767	Szabolcs-Szatmár-Bereg	Kótaj	Kótaj-Kemecsei úttól délre, 22. km szelvényben
36269	Szabolcs-Szatmár-Bereg	Kölcse	Református templom
53756	Szabolcs-Szatmár-Bereg	Kölcse	Béla tag
53757	Szabolcs-Szatmár-Bereg	Kölcse	Bónis - tag
56843	Szabolcs-Szatmár-Bereg	Kölcse	Csaholci út, Bunda-Kaszálósi-forduló
56844	Szabolcs-Szatmár-Bereg	Kölcse	Csaholci út, Malom-sor
71001	Szabolcs-Szatmár-Bereg	Kölcse	Bunda-Kaszálósi forduló É
71017	Szabolcs-Szatmár-Bereg	Kölcse	Öreg-Túr partja, Berek-köz I.
71019	Szabolcs-Szatmár-Bereg	Kölcse	Öreg-Túr partja, Berek-köz II.
71021	Szabolcs-Szatmár-Bereg	Kölcse	Öreg-Túr partja, Berek-köz III.
77915	Szabolcs-Szatmár-Bereg	Kölcse	Tóth-tag
72643	Szabolcs-Szatmár-Bereg	Kömörő	Református Parókia
89263	Szabolcs-Szatmár-Bereg	Kömörő	Gacsályi-tag
89265	Szabolcs-Szatmár-Bereg	Kömörő	Homokszer-dűlő
35600	Szabolcs-Szatmár-Bereg	Laskod	Református templom
50523	Szabolcs-Szatmár-Bereg	Laskod	Akasztó hegytől É-ra
50529	Szabolcs-Szatmár-Bereg	Laskod	Laskod - Petneháza között
61636	Szabolcs-Szatmár-Bereg	Laskod	Belterület, kultúrház mellett
36422	Szabolcs-Szatmár-Bereg	Levelek	Római katolikus templom
36424	Szabolcs-Szatmár-Bereg	Levelek	Halastó
36426	Szabolcs-Szatmár-Bereg	Levelek	Halastó II.
36429	Szabolcs-Szatmár-Bereg	Levelek	Tó mellett
56568	Szabolcs-Szatmár-Bereg	Levelek	Pap-sziget ÉK-i része
72529	Szabolcs-Szatmár-Bereg	Levelek	Fekete-háttól D-re
72531	Szabolcs-Szatmár-Bereg	Levelek	41. út 21. km
36283	Szabolcs-Szatmár-Bereg	Lónya	Református templom
38120	Szabolcs-Szatmár-Bereg	Lónya	Csaronda-part
38121	Szabolcs-Szatmár-Bereg	Lónya	Országhatár
45491	Szabolcs-Szatmár-Bereg	Lónya	Dombkert
45492	Szabolcs-Szatmár-Bereg	Lónya	Dombkertetől keletre
45493	Szabolcs-Szatmár-Bereg	Lónya	Egészségház
45494	Szabolcs-Szatmár-Bereg	Lónya	Sziget
84145	Szabolcs-Szatmár-Bereg	Lónya	Eszterna-köz
50544	Szabolcs-Szatmár-Bereg	Lövőpetri	Petőfi u.
56923	Szabolcs-Szatmár-Bereg	Lövőpetri	Árok-köz
56993	Szabolcs-Szatmár-Bereg	Lövőpetri	Tagosok-dűlő
78355	Szabolcs-Szatmár-Bereg	Lövőpetri	Baglyas, 5. lelőhely
78357	Szabolcs-Szatmár-Bereg	Lövőpetri	Baglyas, 6. lelőhely
89519	Szabolcs-Szatmár-Bereg	Lövőpetri	Balázs- hegy
34852	Szabolcs-Szatmár-Bereg	Magy	Csengő-árok
34853	Szabolcs-Szatmár-Bereg	Magy	Kauzsay-tanya
34854	Szabolcs-Szatmár-Bereg	Magy	Kauzsay-tanya II.
38130	Szabolcs-Szatmár-Bereg	Magy	Arany János u. 7.
50585	Szabolcs-Szatmár-Bereg	Magy	Templomdomb
54157	Szabolcs-Szatmár-Bereg	Magy	Vaskapui - szivárgó
71069	Szabolcs-Szatmár-Bereg	Magy	Hármashatár-Ördöghát, Nomádtábor
74217	Szabolcs-Szatmár-Bereg	Magy	Leveleki vasútállomástól D-re
74221	Szabolcs-Szatmár-Bereg	Magy	Árva-rét K-i rész
75841	Szabolcs-Szatmár-Bereg	Magy	Árva-rét Észak

75843	Szabolcs-Szatmár-Bereg	Magy	Árva-rét Dél
77337	Szabolcs-Szatmár-Bereg	Magy	Sarlóvár-dűlő
38132	Szabolcs-Szatmár-Bereg	Mánd	Darvas
45495	Szabolcs-Szatmár-Bereg	Mánd	Mándi-mező
45496	Szabolcs-Szatmár-Bereg	Mánd	Temető kert alja
59041	Szabolcs-Szatmár-Bereg	Mánd	Csomota-csatorna
78779	Szabolcs-Szatmár-Bereg	Mánd	Rákóczi u.
45497	Szabolcs-Szatmár-Bereg	Mándok	Tetenke-hegy
57318	Szabolcs-Szatmár-Bereg	Mándok	Balogh Sándor földje
57012	Szabolcs-Szatmár-Bereg	Mándok	Pondrós-dűlő
57013	Szabolcs-Szatmár-Bereg	Mándok	Pondrós D-i vége
70967	Szabolcs-Szatmár-Bereg	Mándok	Eperjeskei-Határszéli-dűlő
75955	Szabolcs-Szatmár-Bereg	Mándok	Csípős-hegy-dűlő 1.
75957	Szabolcs-Szatmár-Bereg	Mándok	Csípős-hegy-dűlő 2.
75959	Szabolcs-Szatmár-Bereg	Mándok	Csípős-hegy-dűlő 3.
75961	Szabolcs-Szatmár-Bereg	Mándok	Csípős-hegy-dűlő 4.
75965	Szabolcs-Szatmár-Bereg	Mándok	Csípős-hegy-dűlő 5.
75963	Szabolcs-Szatmár-Bereg	Mándok	Fogoly-kunyhó-dűlő
75715	Szabolcs-Szatmár-Bereg	Mándok	Mester u. és József Attila u. vége
81933	Szabolcs-Szatmár-Bereg	Mándok	Baglyas-Hegyi-dűlő északnyugat
81935	Szabolcs-Szatmár-Bereg	Mándok	Apagyi-Sűrű észak
35601	Szabolcs-Szatmár-Bereg	Máriapócs	Kossuth tér
47253	Szabolcs-Szatmár-Bereg	Máriapócs	Mocsolya-tanya
47254	Szabolcs-Szatmár-Bereg	Máriapócs	Ciberéshegy
47255	Szabolcs-Szatmár-Bereg	Máriapócs	Páskum
47256	Szabolcs-Szatmár-Bereg	Máriapócs	Vasútállomás
57101	Szabolcs-Szatmár-Bereg	Máriapócs	Pócsi-pap-dűlő keleti rész (MOL 23. lh.)
57111	Szabolcs-Szatmár-Bereg	Máriapócs	Dupas-halom
57116	Szabolcs-Szatmár-Bereg	Máriapócs	Csíkós-lápos K-i rész (MOL 24. lh.)
66468	Szabolcs-Szatmár-Bereg	Máriapócs	Ciberés-dűlő D-i része
66470	Szabolcs-Szatmár-Bereg	Máriapócs	Páskumtól É-ra, Ófehértói útfél
76025	Szabolcs-Szatmár-Bereg	Máriapócs	Pócsi-halom
73305	Szabolcs-Szatmár-Bereg	Máriapócs	Páskom II.
75839	Szabolcs-Szatmár-Bereg	Máriapócs	Ciberés-dűlő kelet
79103	Szabolcs-Szatmár-Bereg	Máriapócs	Füle-dűlő
93583	Szabolcs-Szatmár-Bereg	Máriapócs	Kegytemplom (2009.)
35181	Szabolcs-Szatmár-Bereg	Márokpapi	Kenderosztó
35184	Szabolcs-Szatmár-Bereg	Márokpapi	Mic köz
35185	Szabolcs-Szatmár-Bereg	Márokpapi	Dusa köz
35186	Szabolcs-Szatmár-Bereg	Márokpapi	Dusa köz II.
35180	Szabolcs-Szatmár-Bereg	Márokpapi	Beregsurány-Várszeg
36284	Szabolcs-Szatmár-Bereg	Márokpapi	Református templom
44514	Szabolcs-Szatmár-Bereg	Márokpapi	Református templom környéke
36308	Szabolcs-Szatmár-Bereg	Márokpapi	Tarpa-Márki-tanya
66174	Szabolcs-Szatmár-Bereg	Márokpapi	Malató-dűlő
66176	Szabolcs-Szatmár-Bereg	Márokpapi	Kenderosztótól D-re
66178	Szabolcs-Szatmár-Bereg	Márokpapi	Mic-köz, Ny
85701	Szabolcs-Szatmár-Bereg	Márokpapi	Belterület
36270	Szabolcs-Szatmár-Bereg	Mátészalka	Református templom
36433	Szabolcs-Szatmár-Bereg	Mátészalka	Bajcsy-Zsilinszky u. 2.
38168	Szabolcs-Szatmár-Bereg	Mátészalka	Zalka M. u. 20.
38169	Szabolcs-Szatmár-Bereg	Mátészalka	Móricz Zs. u. 20.
38170	Szabolcs-Szatmár-Bereg	Mátészalka	Dózsa György u. 80.

38171	Szabolcs-Szatmár-Bereg	Mátészalka	Fekesszegi oldal
53148	Szabolcs-Szatmár-Bereg	Mátészalka	Várkert
59048	Szabolcs-Szatmár-Bereg	Mátészalka	Zöldfa utca
59049	Szabolcs-Szatmár-Bereg	Mátészalka	TESCO Áruház
72645	Szabolcs-Szatmár-Bereg	Mátészalka	Páskom
78891	Szabolcs-Szatmár-Bereg	Mátészalka	Fakeszegei utcától északra
78893	Szabolcs-Szatmár-Bereg	Mátészalka	Második-forduló D-i része
78895	Szabolcs-Szatmár-Bereg	Mátészalka	Második-forduló É-i vége
81937	Szabolcs-Szatmár-Bereg	Mátészalka	Fellegvár u. Zsidó temető
81939	Szabolcs-Szatmár-Bereg	Mátészalka	Páskom DNY
81941	Szabolcs-Szatmár-Bereg	Mátészalka	Fekes-szeg, szennyvízteleptől nyugatra
81943	Szabolcs-Szatmár-Bereg	Mátészalka	Fekes-szeg, szennyvízteleptől délre
85659	Szabolcs-Szatmár-Bereg	Mátészalka	Herdon-dűlő
89141	Szabolcs-Szatmár-Bereg	Mátészalka	Tesco Áruházról É-re, (49. út mellett)
44092	Szabolcs-Szatmár-Bereg	Mátyus	Dózsa Tsz
56708	Szabolcs-Szatmár-Bereg	Mátyus	Holt-Tisza-ág - Töltés-köze
71741	Szabolcs-Szatmár-Bereg	Mezőladány	Szene-hegy-dűlő 1.
71743	Szabolcs-Szatmár-Bereg	Mezőladány	Szene-hegy-dűlő 2.
71745	Szabolcs-Szatmár-Bereg	Mezőladány	Szene-hegy-dűlő 3. lelőhely
70969	Szabolcs-Szatmár-Bereg	Mezőladány	Újkenéz, Tó-hát-dűlő
36309	Szabolcs-Szatmár-Bereg	Méhtelek	Nádas
36271	Szabolcs-Szatmár-Bereg	Méhtelek	Református templom
44096	Szabolcs-Szatmár-Bereg	Méhtelek	Vízmű
75671	Szabolcs-Szatmár-Bereg	Méhtelek	Kertalja-csatorna
75673	Szabolcs-Szatmár-Bereg	Méhtelek	Kertalja-csatorna II.
53608	Szabolcs-Szatmár-Bereg	Mérk	Református parókia
59046	Szabolcs-Szatmár-Bereg	Mérk	Tiborszállás, Kraszna-part
59047	Szabolcs-Szatmár-Bereg	Mérk	Tiborszállás, Keselyűs-csatorna
66448	Szabolcs-Szatmár-Bereg	Mérk	Kilenc-hegy DK-i sarkán
73291	Szabolcs-Szatmár-Bereg	Mérk	Keselyű-csatorna II.
74113	Szabolcs-Szatmár-Bereg	Mérk	Verpesz
53614	Szabolcs-Szatmár-Bereg	Milota	Református temető
89253	Szabolcs-Szatmár-Bereg	Milota	Szilas- dűlő
89255	Szabolcs-Szatmár-Bereg	Milota	Pece-hát
89257	Szabolcs-Szatmár-Bereg	Milota	Pece-hát 2
93351	Szabolcs-Szatmár-Bereg	Milota	Kör-hát
93355	Szabolcs-Szatmár-Bereg	Milota	Terebes-sűrűje
93357	Szabolcs-Szatmár-Bereg	Milota	Vaskapu
93359	Szabolcs-Szatmár-Bereg	Milota	Hajcsár úttól DK-re
93361	Szabolcs-Szatmár-Bereg	Milota	Tarpai-tag I.
93363	Szabolcs-Szatmár-Bereg	Milota	Tarpai-tag II.
93365	Szabolcs-Szatmár-Bereg	Milota	Tarpai-tag III.
93367	Szabolcs-Szatmár-Bereg	Milota	Palád-Csécsei-csat. és Hajcsár út között I.
93369	Szabolcs-Szatmár-Bereg	Milota	Palád-Csécsei-csat. és Hajcsár út között II.
93371	Szabolcs-Szatmár-Bereg	Milota	Gombás-hát
93373	Szabolcs-Szatmár-Bereg	Milota	Pál-deák
36272	Szabolcs-Szatmár-Bereg	Nagyar	Református templom
37323	Szabolcs-Szatmár-Bereg	Nagyar	Tarpai-szeg
44470	Szabolcs-Szatmár-Bereg	Nagyar	Temeő környéke
89219	Szabolcs-Szatmár-Bereg	Nagyar	Sándor-tag
89221	Szabolcs-Szatmár-Bereg	Nagyar	Cser-mögötti csatorna DNY
89223	Szabolcs-Szatmár-Bereg	Nagyar	Lubi-lanka É
89225	Szabolcs-Szatmár-Bereg	Nagyar	Lubi-lanka D

89227	Szabolcs-Szatmár-Bereg	Nagyar	Szarka-tag DK
89229	Szabolcs-Szatmár-Bereg	Nagyar	Szarka-tag DNy
89231	Szabolcs-Szatmár-Bereg	Nagyar	Tövis-szeg
89553	Szabolcs-Szatmár-Bereg	Nagyar	Tarpai-szeg, Észak
89555	Szabolcs-Szatmár-Bereg	Nagyar	Tarpai-szeg, Dél
50594	Szabolcs-Szatmár-Bereg	Nagycsérkesz	Cigánybokor
50595	Szabolcs-Szatmár-Bereg	Nagycsérkesz	Nádasibokor
50596	Szabolcs-Szatmár-Bereg	Nagycsérkesz	Zöld bokor kelet 350 m.
75743	Szabolcs-Szatmár-Bereg	Nagycsérkesz	Csörsz-árok, Zöldbokor, Dorogi-Földek
75745	Szabolcs-Szatmár-Bereg	Nagycsérkesz	Csörsz-árok, Dorogi-földek - Dulavits-tanya
75747	Szabolcs-Szatmár-Bereg	Nagycsérkesz	Csörsz-árok, Dulavits-tanya - Bene-halom
77843	Szabolcs-Szatmár-Bereg	Nagycsérkesz	Táncsicsbokortól északra
85655	Szabolcs-Szatmár-Bereg	Nagycsérkesz	Vadasbokor, Dorogi Földek- dűlő
87361	Szabolcs-Szatmár-Bereg	Nagycsérkesz	Magyarbokortól ÉNY-ra
33184	Szabolcs-Szatmár-Bereg	Nagydobos	Polgármesteri Hivatal mögötti zugban
33185	Szabolcs-Szatmár-Bereg	Nagydobos	Koncz József telke, gyógyszerár előtt, Kovács József telke
38116	Szabolcs-Szatmár-Bereg	Nagydobos	Vasútoldal
38260	Szabolcs-Szatmár-Bereg	Nagydobos	Belterület, orvosi rendelő
38261	Szabolcs-Szatmár-Bereg	Nagydobos	Petőfi TSz gyümölcsöse
38264	Szabolcs-Szatmár-Bereg	Nagydobos	Kokat vár
56726	Szabolcs-Szatmár-Bereg	Nagydobos	Károly-erdő (T1. lh.)
66460	Szabolcs-Szatmár-Bereg	Nagydobos	volt Petőfi Tsz
70931	Szabolcs-Szatmár-Bereg	Nagydobos	Egyházföld
70165	Szabolcs-Szatmár-Bereg	Nagydobos	Iskola-tábla
47261	Szabolcs-Szatmár-Bereg	Nagyecsed	Vásártér
47262	Szabolcs-Szatmár-Bereg	Nagyecsed	Honvéd utca
47263	Szabolcs-Szatmár-Bereg	Nagyecsed	Rákóczi-vár
47264	Szabolcs-Szatmár-Bereg	Nagyecsed	Várdomb
47267	Szabolcs-Szatmár-Bereg	Nagyecsed	Rákóczi u.-Széchenyi u.
60138	Szabolcs-Szatmár-Bereg	Nagyecsed	Avas
61640	Szabolcs-Szatmár-Bereg	Nagyecsed	Regionális hulladéklerakó
61642	Szabolcs-Szatmár-Bereg	Nagyecsed	Regionális hulladéklerakóhoz vezető út mentén, Malomároktól keletre
60044	Szabolcs-Szatmár-Bereg	Nagyecsed	Malomárok- Kraszna szöge
60051	Szabolcs-Szatmár-Bereg	Nagyecsed	Sziget I.
60052	Szabolcs-Szatmár-Bereg	Nagyecsed	Sziget II.
53660	Szabolcs-Szatmár-Bereg	Nagyecsed	Éger
60053	Szabolcs-Szatmár-Bereg	Nagyecsed	Új-Teleki-legelő
60054	Szabolcs-Szatmár-Bereg	Nagyecsed	Hályogos
60045	Szabolcs-Szatmár-Bereg	Nagyecsed	Nagy-csapás
60048	Szabolcs-Szatmár-Bereg	Nagyecsed	Sárvári dűlőút
60049	Szabolcs-Szatmár-Bereg	Nagyecsed	Táblás-dűlő I.
60050	Szabolcs-Szatmár-Bereg	Nagyecsed	Táblás-dűlő II.
60047	Szabolcs-Szatmár-Bereg	Nagyecsed	Sárvár-dűlő
60055	Szabolcs-Szatmár-Bereg	Nagyecsed	Előtelek
74105	Szabolcs-Szatmár-Bereg	Nagyecsed	Wesselényi utcát folytató dűlőút
74107	Szabolcs-Szatmár-Bereg	Nagyecsed	Kocsordi-főcsatorna - Kraszna között
75879	Szabolcs-Szatmár-Bereg	Nagyecsed	Sárvár-dűlő Dél
75719	Szabolcs-Szatmár-Bereg	Nagyecsed	Zuhogó-dűlő
36310	Szabolcs-Szatmár-Bereg	Nagyhalász	Zombor-hegy
36287	Szabolcs-Szatmár-Bereg	Nagyhalász	Pusztá-templom rom
51628	Szabolcs-Szatmár-Bereg	Nagyhalász	Homoktanya

51629	Szabolcs-Szatmár-Bereg	Nagyhalász	Nesze kocsmá környéke
51630	Szabolcs-Szatmár-Bereg	Nagyhalász	Kendergyári-dűlő
51631	Szabolcs-Szatmár-Bereg	Nagyhalász	Kendergyári-dűlő IV.
51632	Szabolcs-Szatmár-Bereg	Nagyhalász	Mága
51633	Szabolcs-Szatmár-Bereg	Nagyhalász	Tolna
51634	Szabolcs-Szatmár-Bereg	Nagyhalász	Várrétje
51635	Szabolcs-Szatmár-Bereg	Nagyhalász	Homoktanya, Ságretoldal-dűlő
51636	Szabolcs-Szatmár-Bereg	Nagyhalász	Homoktanya, a tiszti lak kertje
51637	Szabolcs-Szatmár-Bereg	Nagyhalász	Kendergyári-dűlő II.
51638	Szabolcs-Szatmár-Bereg	Nagyhalász	Rétköz utca
51639	Szabolcs-Szatmár-Bereg	Nagyhalász	Ságvári u. 1.
51640	Szabolcs-Szatmár-Bereg	Nagyhalász	Református temető
51641	Szabolcs-Szatmár-Bereg	Nagyhalász	Bálványhegy
51642	Szabolcs-Szatmár-Bereg	Nagyhalász	Falusziget
51643	Szabolcs-Szatmár-Bereg	Nagyhalász	Rétek
51644	Szabolcs-Szatmár-Bereg	Nagyhalász	Királyhalom
51645	Szabolcs-Szatmár-Bereg	Nagyhalász	Tiszatelek műút Ny
51646	Szabolcs-Szatmár-Bereg	Nagyhalász	Ságvári u.
51647	Szabolcs-Szatmár-Bereg	Nagyhalász	Pusztá-templom
56576	Szabolcs-Szatmár-Bereg	Nagyhalász	Kósa-tanyától D-re
59021	Szabolcs-Szatmár-Bereg	Nagyhalász	Szilvás, Kendergyártól D-re
59022	Szabolcs-Szatmár-Bereg	Nagyhalász	Szilvás, Pusztatemplom utcától Ny-ra
76027	Szabolcs-Szatmár-Bereg	Nagyhalász	Király-halma
76029	Szabolcs-Szatmár-Bereg	Nagyhalász	Bálvány-hegy
76035	Szabolcs-Szatmár-Bereg	Nagyhalász	Mága-halom
79175	Szabolcs-Szatmár-Bereg	Nagyhalász	Pusztatemplom II.
79177	Szabolcs-Szatmár-Bereg	Nagyhalász	Szilvás III.
79179	Szabolcs-Szatmár-Bereg	Nagyhalász	Nagy-sziget
84165	Szabolcs-Szatmár-Bereg	Nagyhalász	Ság-rét észak
84167	Szabolcs-Szatmár-Bereg	Nagyhalász	Köleségés
84169	Szabolcs-Szatmár-Bereg	Nagyhalász	Klár-tag
84171	Szabolcs-Szatmár-Bereg	Nagyhalász	Darvasi-tábla
84173	Szabolcs-Szatmár-Bereg	Nagyhalász	Temető-tábla közép
84175	Szabolcs-Szatmár-Bereg	Nagyhalász	Tolna-homok ÉK
84177	Szabolcs-Szatmár-Bereg	Nagyhalász	Ság-rét dél
84179	Szabolcs-Szatmár-Bereg	Nagyhalász	Temető-tábla nyugat
33187	Szabolcs-Szatmár-Bereg	Nagykálló	Korhán-halom
33188	Szabolcs-Szatmár-Bereg	Nagykálló	Cukeratanya, Cuker-dűlő
34918	Szabolcs-Szatmár-Bereg	Nagykálló	Nyírjes-dűlő
34841	Szabolcs-Szatmár-Bereg	Nagykálló	Harangod
34842	Szabolcs-Szatmár-Bereg	Nagykálló	Harangod II.
35154	Szabolcs-Szatmár-Bereg	Nagykálló	Oros-Nyíregyháza elkerülő 7.
35155	Szabolcs-Szatmár-Bereg	Nagykálló	Oros-Nyíregyháza elkerülő 8.
35156	Szabolcs-Szatmár-Bereg	Nagykálló	Oros-Nyíregyháza elkerülő 9.
35157	Szabolcs-Szatmár-Bereg	Nagykálló	Oros-Nyíregyháza elkerülő 15.
35158	Szabolcs-Szatmár-Bereg	Nagykálló	Oros-Nyíregyháza elkerülő 17.
38826	Szabolcs-Szatmár-Bereg	Nagykálló	Kis-Ludas-dűlő
38827	Szabolcs-Szatmár-Bereg	Nagykálló	Kis-Ludas-dűlő II.
44523	Szabolcs-Szatmár-Bereg	Nagykálló	Református harangtorony
44525	Szabolcs-Szatmár-Bereg	Nagykálló	Fő utca, Kiss Gyula borbélymester telke
44526	Szabolcs-Szatmár-Bereg	Nagykálló	József Attila utca
44527	Szabolcs-Szatmár-Bereg	Nagykálló	Elízium, Inségdomb
44529	Szabolcs-Szatmár-Bereg	Nagykálló	Kállósemjéni út

44538	Szabolcs-Szatmár-Bereg	Nagykálló	Vár
44539	Szabolcs-Szatmár-Bereg	Nagykálló	Strandfürdő
44540	Szabolcs-Szatmár-Bereg	Nagykálló	Vármegyeháza
44541	Szabolcs-Szatmár-Bereg	Nagykálló	Vasútállomás
44542	Szabolcs-Szatmár-Bereg	Nagykálló	Harangod
44544	Szabolcs-Szatmár-Bereg	Nagykálló	23. lelőhely
44545	Szabolcs-Szatmár-Bereg	Nagykálló	Czucker-tanyától délre
44546	Szabolcs-Szatmár-Bereg	Nagykálló	Nagykálló határa
50519	Szabolcs-Szatmár-Bereg	Nagykálló	Fintor-tanyai bekötőút, Cszegze-dűlő
50520	Szabolcs-Szatmár-Bereg	Nagykálló	Fintor-tanyai bekötőút, Fintor-tanya
54705	Szabolcs-Szatmár-Bereg	Nagykálló	Pap-tag, Benetton
54707	Szabolcs-Szatmár-Bereg	Nagykálló	Pap-tag, Nagy-gát
54708	Szabolcs-Szatmár-Bereg	Nagykálló	Hubafai-dűlő
54709	Szabolcs-Szatmár-Bereg	Nagykálló	Hubafai-dűlő II.
56699	Szabolcs-Szatmár-Bereg	Nagykálló	Kristóf-kert
59034	Szabolcs-Szatmár-Bereg	Nagykálló	Béke u., Szilvássy József telke
66200	Szabolcs-Szatmár-Bereg	Nagykálló	Nyírség TSz
66202	Szabolcs-Szatmár-Bereg	Nagykálló	Benettontól Ny-ra
66204	Szabolcs-Szatmár-Bereg	Nagykálló	Nagykállói úttól D-re
66206	Szabolcs-Szatmár-Bereg	Nagykálló	Nyírbátori úttól É-ra
66208	Szabolcs-Szatmár-Bereg	Nagykálló	Ladányi-dűlő É-i rész
59003	Szabolcs-Szatmár-Bereg	Nagykálló	Szólıskertek-köze
59004	Szabolcs-Szatmár-Bereg	Nagykálló	Templomhegy
62620	Szabolcs-Szatmár-Bereg	Nagykálló	Kis-Ludastó-dűlő
69573	Szabolcs-Szatmár-Bereg	Nagykálló	Szirondi-dűlő
70167	Szabolcs-Szatmár-Bereg	Nagykálló	Harangod, Arany János utca vége
72439	Szabolcs-Szatmár-Bereg	Nagykálló	Óbester
72441	Szabolcs-Szatmár-Bereg	Nagykálló	Csordás-tanya, Sajtár-tó
72443	Szabolcs-Szatmár-Bereg	Nagykálló	Sajtár-tó
72445	Szabolcs-Szatmár-Bereg	Nagykálló	Ladány-dűlő
72411	Szabolcs-Szatmár-Bereg	Nagykálló	Harangodi-tó ÉK-i partja
76245	Szabolcs-Szatmár-Bereg	Nagykálló	Cuker-dűlő Észak
77859	Szabolcs-Szatmár-Bereg	Nagykálló	Ludas-réti-dűlő
81859	Szabolcs-Szatmár-Bereg	Nagykálló	Hubafai-dűlő Nyugat
81861	Szabolcs-Szatmár-Bereg	Nagykálló	Ladány-dűlő
82163	Szabolcs-Szatmár-Bereg	Nagykálló	Szabadság tér
36268	Szabolcs-Szatmár-Bereg	Nagyszekeres	Református templom
36304	Szabolcs-Szatmár-Bereg	Nagyvarsány	Református templom
53619	Szabolcs-Szatmár-Bereg	Nagyvarsány	Nagyszállás
53620	Szabolcs-Szatmár-Bereg	Nagyvarsány	Szállásdomb
56999	Szabolcs-Szatmár-Bereg	Nagyvarsány	Mogyorós
92851	Szabolcs-Szatmár-Bereg	Nagyvarsány	Gomba-rét
34994	Szabolcs-Szatmár-Bereg	Napkor	Lökös-dűlő
34995	Szabolcs-Szatmár-Bereg	Napkor	Belterület
34996	Szabolcs-Szatmár-Bereg	Napkor	Tankos
34997	Szabolcs-Szatmár-Bereg	Napkor	Ludas-tó-dűlő
34998	Szabolcs-Szatmár-Bereg	Napkor	Piripuc -puszta
34925	Szabolcs-Szatmár-Bereg	Napkor	Töt
34843	Szabolcs-Szatmár-Bereg	Napkor	Tölgyfa tábla
34844	Szabolcs-Szatmár-Bereg	Napkor	Tötti réti szivárgó
34850	Szabolcs-Szatmár-Bereg	Napkor	Tötti réti szivárgó II.
34851	Szabolcs-Szatmár-Bereg	Napkor	Kislaposi erdő
56655	Szabolcs-Szatmár-Bereg	Napkor	Sényői út 118.

59038	Szabolcs-Szatmár-Bereg	Napkor	Lökös-dűlő II.
59039	Szabolcs-Szatmár-Bereg	Napkor	Lökös-dűlő III.
59987	Szabolcs-Szatmár-Bereg	Napkor	Bodzás-dűlő K-i rész
72413	Szabolcs-Szatmár-Bereg	Napkor	Töt
72403	Szabolcs-Szatmár-Bereg	Napkor	Kállói út
73671	Szabolcs-Szatmár-Bereg	Napkor	Sényői út g. kmsz., Kovács-Tóth-dűlőtől nyugatra
77883	Szabolcs-Szatmár-Bereg	Napkor	Töt II.
78999	Szabolcs-Szatmár-Bereg	Napkor	Kígyós- kert- dűlőtől északra
81945	Szabolcs-Szatmár-Bereg	Napkor	Vízútól északra
81947	Szabolcs-Szatmár-Bereg	Napkor	Nyírtrans Kft-től nyugatra
81949	Szabolcs-Szatmár-Bereg	Napkor	Falu-rét I.
81951	Szabolcs-Szatmár-Bereg	Napkor	Falu-rét II.
91353	Szabolcs-Szatmár-Bereg	Napkor	Tövise kátyú-dűlő
91357	Szabolcs-Szatmár-Bereg	Napkor	Tövise kátyú-dűlő, Ny
91361	Szabolcs-Szatmár-Bereg	Napkor	Tövise kátyú-dűlő, K
91363	Szabolcs-Szatmár-Bereg	Napkor	Zsombékos főfolyástól nyugatra
53121	Szabolcs-Szatmár-Bereg	Nábrád	Mosó utca
53147	Szabolcs-Szatmár-Bereg	Nábrád	Bábolna
45505	Szabolcs-Szatmár-Bereg	Nemesborzova	Domb-hát-dűlő
45511	Szabolcs-Szatmár-Bereg	Nemesborzova	Oltovány
45513	Szabolcs-Szatmár-Bereg	Nemesborzova	Csomota oldalág mellett
45515	Szabolcs-Szatmár-Bereg	Nemesborzova	Előre Tsz.
45517	Szabolcs-Szatmár-Bereg	Nemesborzova	Kallós tag ÉNy-i része
45519	Szabolcs-Szatmár-Bereg	Nemesborzova	Kallós tag D-i része
22730	Szabolcs-Szatmár-Bereg	Nyírbátor	Báthori rezidencia
30692	Szabolcs-Szatmár-Bereg	Nyírbátor	Református templom
32025	Szabolcs-Szatmár-Bereg	Nyírbátor	Minorita templom
53481	Szabolcs-Szatmár-Bereg	Nyírbátor	Piricsei földvár
53482	Szabolcs-Szatmár-Bereg	Nyírbátor	Földvár
53483	Szabolcs-Szatmár-Bereg	Nyírbátor	Ófehértó felé vezető út
54212	Szabolcs-Szatmár-Bereg	Nyírbátor	Kőolajtárolótól K-re
54861	Szabolcs-Szatmár-Bereg	Nyírbátor	Bátori utca
55151	Szabolcs-Szatmár-Bereg	Nyírbátor	Ipari park, egykori lőtér területe
55334	Szabolcs-Szatmár-Bereg	Nyírbátor	Ipari park, Derzsi-út mente
55335	Szabolcs-Szatmár-Bereg	Nyírbátor	Ipari park, Derzsi-út mente II.
55336	Szabolcs-Szatmár-Bereg	Nyírbátor	Borbély-kúti-tábla
58718	Szabolcs-Szatmár-Bereg	Nyírbátor	Debreceni út
67027	Szabolcs-Szatmár-Bereg	Nyírbátor	Derzsi út mente
65494	Szabolcs-Szatmár-Bereg	Nyírbátor	Gyékényes
67619	Szabolcs-Szatmár-Bereg	Nyírbátor	Király-völgyi-dűlő I.
67629	Szabolcs-Szatmár-Bereg	Nyírbátor	Király-völgyi-dűlő II.
67633	Szabolcs-Szatmár-Bereg	Nyírbátor	Király-völgyi-dűlő III.
66842	Szabolcs-Szatmár-Bereg	Nyírbátor	Kátai-dűlő
71045	Szabolcs-Szatmár-Bereg	Nyírbátor	Pál-kúti-dűlő
71047	Szabolcs-Szatmár-Bereg	Nyírbátor	Pál-kúti-dűlő II.
71049	Szabolcs-Szatmár-Bereg	Nyírbátor	Uraság tagja I.
71051	Szabolcs-Szatmár-Bereg	Nyírbátor	Uraság tagja II.
71053	Szabolcs-Szatmár-Bereg	Nyírbátor	Bodin-lapos
73281	Szabolcs-Szatmár-Bereg	Nyírbátor	Szennyvíztelep
74147	Szabolcs-Szatmár-Bereg	Nyírbátor	Nagy-bóni-szőlő, Vajai (III.)-főfolyástól északra
74145	Szabolcs-Szatmár-Bereg	Nyírbátor	Új Barázda Tsz-től keletre 1.
75713	Szabolcs-Szatmár-Bereg	Nyírbátor	Hordós-kút
77799	Szabolcs-Szatmár-Bereg	Nyírbátor	Középkori település

77983	Szabolcs-Szatmár-Bereg	Nyírbátor	Várad-tág
77815	Szabolcs-Szatmár-Bereg	Nyírbátor	Kossuth utca
84347	Szabolcs-Szatmár-Bereg	Nyírbátor	Nyírjes- dűlő
90133	Szabolcs-Szatmár-Bereg	Nyírbátor	Borbély-kúti tábla 2.
93125	Szabolcs-Szatmár-Bereg	Nyírbátor	Pulyavári-tábla
33350	Szabolcs-Szatmár-Bereg	Nyírbétek	Római katolikus templom
47282	Szabolcs-Szatmár-Bereg	Nyírbétek	Széchenyi u. 29.
47283	Szabolcs-Szatmár-Bereg	Nyírbétek	Földvár
77909	Szabolcs-Szatmár-Bereg	Nyírbogát	Baksai-tábla
90127	Szabolcs-Szatmár-Bereg	Nyírbogát	Cigány-kert
90129	Szabolcs-Szatmár-Bereg	Nyírbogát	Páskom 1.
90131	Szabolcs-Szatmár-Bereg	Nyírbogát	Páskom 2.
21269	Szabolcs-Szatmár-Bereg	Nyírbogdány	Ózesi-dűlő
51726	Szabolcs-Szatmár-Bereg	Nyírbogdány	Bodor(telke)
51725	Szabolcs-Szatmár-Bereg	Nyírbogdány	Darvas
51727	Szabolcs-Szatmár-Bereg	Nyírbogdány	Gecsetelke
51728	Szabolcs-Szatmár-Bereg	Nyírbogdány	Hene, Szentegyházi-dűlő
51729	Szabolcs-Szatmár-Bereg	Nyírbogdány	Hene
51730	Szabolcs-Szatmár-Bereg	Nyírbogdány	Körtvélyes(telek)
51731	Szabolcs-Szatmár-Bereg	Nyírbogdány	Hene-dűlő, Diósszeg
51732	Szabolcs-Szatmár-Bereg	Nyírbogdány	Szolnok
51733	Szabolcs-Szatmár-Bereg	Nyírbogdány	Telek
51734	Szabolcs-Szatmár-Bereg	Nyírbogdány	Kossuth u. 3.
51735	Szabolcs-Szatmár-Bereg	Nyírbogdány	Vasútállomástól K-re
51736	Szabolcs-Szatmár-Bereg	Nyírbogdány	Kristontag
70803	Szabolcs-Szatmár-Bereg	Nyírbogdány	Belterület, Kőrösi Csoma Sándor út eleje
72555	Szabolcs-Szatmár-Bereg	Nyírbogdány	MOL Gyárteleptől D-re
72557	Szabolcs-Szatmár-Bereg	Nyírbogdány	Százforintos
75889	Szabolcs-Szatmár-Bereg	Nyírbogdány	Szőke-tanyától északra, Máriapócsi (IV.)-főfolyás nyugat
75891	Szabolcs-Szatmár-Bereg	Nyírbogdány	Szőke-tanyától északra, Máriapócsi (IV.)-főfolyás nyugat II.
75893	Szabolcs-Szatmár-Bereg	Nyírbogdány	Szolnok-szigeti-szivárgó nyugat
75895	Szabolcs-Szatmár-Bereg	Nyírbogdány	Kustya-dűlő dél
75897	Szabolcs-Szatmár-Bereg	Nyírbogdány	Akasztó-hegytől délre
75899	Szabolcs-Szatmár-Bereg	Nyírbogdány	Kossuth Tsz.-től keletre
73905	Szabolcs-Szatmár-Bereg	Nyírbogdány	Gyártelep, Kéklő
81869	Szabolcs-Szatmár-Bereg	Nyírbogdány	Hene-templom
81871	Szabolcs-Szatmár-Bereg	Nyírbogdány	Diós-dűlő észak
81873	Szabolcs-Szatmár-Bereg	Nyírbogdány	Diós-dűlő dél
51748	Szabolcs-Szatmár-Bereg	Nyírcaholy	Szentmiklós
51749	Szabolcs-Szatmár-Bereg	Nyírcaholy	Általános iskola
51752	Szabolcs-Szatmár-Bereg	Nyírcaholy	Nyárfás
51753	Szabolcs-Szatmár-Bereg	Nyírcaholy	Szentmiklósi I. forduló
51754	Szabolcs-Szatmár-Bereg	Nyírcaholy	Kerti-földek
51755	Szabolcs-Szatmár-Bereg	Nyírcaholy	Kerti-földek II.
51756	Szabolcs-Szatmár-Bereg	Nyírcaholy	Kossuth u. 5.
51757	Szabolcs-Szatmár-Bereg	Nyírcaholy	Péchy rész
51758	Szabolcs-Szatmár-Bereg	Nyírcaholy	Szemán-földek
51760	Szabolcs-Szatmár-Bereg	Nyírcaholy	Szemán-földek II.
51761	Szabolcs-Szatmár-Bereg	Nyírcaholy	Szemán-földek III.
51763	Szabolcs-Szatmár-Bereg	Nyírcaholy	Péntek-Szobai-dűlő
51764	Szabolcs-Szatmár-Bereg	Nyírcaholy	Péntek-Szobai-dűlő II.

51765	Szabolcs-Szatmár-Bereg	Nyírcsaholy	Nyírcsaholy 14.
70729	Szabolcs-Szatmár-Bereg	Nyírcsaholy	Besenyő I.
70735	Szabolcs-Szatmár-Bereg	Nyírcsaholy	Besenyő II.
70743	Szabolcs-Szatmár-Bereg	Nyírcsaholy	Besenyő III.
70955	Szabolcs-Szatmár-Bereg	Nyírcsaholy	Szilas-dűlő
80211	Szabolcs-Szatmár-Bereg	Nyírcsaholy	Láz-dűlő
80213	Szabolcs-Szatmár-Bereg	Nyírcsaholy	Láz-dűlő I.
80215	Szabolcs-Szatmár-Bereg	Nyírcsaholy	Láz-dűlő II.
84717	Szabolcs-Szatmár-Bereg	Nyírcsaholy	Páskom (Román gázvezeték 25. lh.)
84719	Szabolcs-Szatmár-Bereg	Nyírcsaholy	Páskom ÉNy (Román gázvezeték 26. lh.)
84721	Szabolcs-Szatmár-Bereg	Nyírcsaholy	Láz-dűlő, Román gázvezeték 27. lh.
84723	Szabolcs-Szatmár-Bereg	Nyírcsaholy	Láz-dűlő, Román gázvezeték 28. lh.
36311	Szabolcs-Szatmár-Bereg	Nyírcsászári	Császári-szőlő
36312	Szabolcs-Szatmár-Bereg	Nyírcsászári	Kerekerdő
36313	Szabolcs-Szatmár-Bereg	Nyírcsászári	Csukás
36314	Szabolcs-Szatmár-Bereg	Nyírcsászári	471. sz. főút
36315	Szabolcs-Szatmár-Bereg	Nyírcsászári	471. sz. főút II.
35602	Szabolcs-Szatmár-Bereg	Nyírcsászári	Görög Katolikus templom
53673	Szabolcs-Szatmár-Bereg	Nyírcsászári	Hunyadi u. 4.
63342	Szabolcs-Szatmár-Bereg	Nyírcsászári	Ady Endre utca vége, Határ dűlő
35603	Szabolcs-Szatmár-Bereg	Nyírcsászári	Bátori utca
72591	Szabolcs-Szatmár-Bereg	Nyírcsászári	Bátori u. vége
20202	Szabolcs-Szatmár-Bereg	Nyírcsászári	Nagy tanya
20203	Szabolcs-Szatmár-Bereg	Nyírcsászári	Kettőshalom (északi halom)
20204	Szabolcs-Szatmár-Bereg	Nyírcsászári	Kettőshalom (déli halom)
28901	Szabolcs-Szatmár-Bereg	Nyírcsászári	Gyík utca, Matróz valamint Lovag utcák kereszteződése
34765	Szabolcs-Szatmár-Bereg	Nyírcsászári	Bene-halom
34766	Szabolcs-Szatmár-Bereg	Nyírcsászári	Cigánybokor
34767	Szabolcs-Szatmár-Bereg	Nyírcsászári	Mandabokor
34768	Szabolcs-Szatmár-Bereg	Nyírcsászári	Mandabokor II.
34769	Szabolcs-Szatmár-Bereg	Nyírcsászári	Lóczybokor
34771	Szabolcs-Szatmár-Bereg	Nyírcsászári	Újtelekbokor
34772	Szabolcs-Szatmár-Bereg	Nyírcsászári	Újtelekbokor II.
34773	Szabolcs-Szatmár-Bereg	Nyírcsászári	Polyákbokor
34774	Szabolcs-Szatmár-Bereg	Nyírcsászári	Polyákbokor II.
34775	Szabolcs-Szatmár-Bereg	Nyírcsászári	Polyákbokor III.
34776	Szabolcs-Szatmár-Bereg	Nyírcsászári	Polyákbokor IV.
34777	Szabolcs-Szatmár-Bereg	Nyírcsászári	Polyákbokor V.
34779	Szabolcs-Szatmár-Bereg	Nyírcsászári	Polyákbokor VI.
34793	Szabolcs-Szatmár-Bereg	Nyírcsászári	Mandabokor III.
34794	Szabolcs-Szatmár-Bereg	Nyírcsászári	Mandabokor IV.
34795	Szabolcs-Szatmár-Bereg	Nyírcsászári	Rozsrétszőlő
34797	Szabolcs-Szatmár-Bereg	Nyírcsászári	Rozsrétszőlő II.
34813	Szabolcs-Szatmár-Bereg	Nyírcsászári	Rozsrétszőlő III.
34814	Szabolcs-Szatmár-Bereg	Nyírcsászári	Császárszállás-Varga tábla
34815	Szabolcs-Szatmár-Bereg	Nyírcsászári	Császárszállás-Varga tábla II.
34816	Szabolcs-Szatmár-Bereg	Nyírcsászári	Császárszállás-Varga tábla III.
34817	Szabolcs-Szatmár-Bereg	Nyírcsászári	Császárszállás
34818	Szabolcs-Szatmár-Bereg	Nyírcsászári	Császárszállás II.
34819	Szabolcs-Szatmár-Bereg	Nyírcsászári	Császárszállás III.
34820	Szabolcs-Szatmár-Bereg	Nyírcsászári	Császárszállás IV.
34821	Szabolcs-Szatmár-Bereg	Nyírcsászári	Császárszállás-Bolti tábla

34822	Szabolcs-Szatmár-Bereg	Nyíregyháza	Lucerna-dűlő
34823	Szabolcs-Szatmár-Bereg	Nyíregyháza	Lucerna-dűlő II.
34824	Szabolcs-Szatmár-Bereg	Nyíregyháza	Halomi-dűlő
34825	Szabolcs-Szatmár-Bereg	Nyíregyháza	Császárszállás V.
34826	Szabolcs-Szatmár-Bereg	Nyíregyháza	Felsősimadűlő
34827	Szabolcs-Szatmár-Bereg	Nyíregyháza	Felsősimadűlő II.
34828	Szabolcs-Szatmár-Bereg	Nyíregyháza	Polyákbokor VII.
34912	Szabolcs-Szatmár-Bereg	Nyíregyháza	Felsősimadűlő III.
34913	Szabolcs-Szatmár-Bereg	Nyíregyháza	Polyákbokor VIII.
34915	Szabolcs-Szatmár-Bereg	Nyíregyháza	Polyákbokor IX.
34919	Szabolcs-Szatmár-Bereg	Nyíregyháza	42. lelőhely
34920	Szabolcs-Szatmár-Bereg	Nyíregyháza	Kurva-halom
34921	Szabolcs-Szatmár-Bereg	Nyíregyháza	44. lelőhely
34923	Szabolcs-Szatmár-Bereg	Nyíregyháza	Felsősimadűlő IV.
34924	Szabolcs-Szatmár-Bereg	Nyíregyháza	Kádasbokori dűlő
35042	Szabolcs-Szatmár-Bereg	Nyíregyháza	Oros
35043	Szabolcs-Szatmár-Bereg	Nyíregyháza	Oros II.
35144	Szabolcs-Szatmár-Bereg	Nyíregyháza	Oros-Nyíregyháza elkerülő 2.
35145	Szabolcs-Szatmár-Bereg	Nyíregyháza	Oros-Nyíregyháza elkerülő 3.
35146	Szabolcs-Szatmár-Bereg	Nyíregyháza	Oros-Nyíregyháza elkerülő 4.
35147	Szabolcs-Szatmár-Bereg	Nyíregyháza	Oros-Nyíregyháza elkerülő 5.
35148	Szabolcs-Szatmár-Bereg	Nyíregyháza	Oros-Nyíregyháza elkerülő 6.
35149	Szabolcs-Szatmár-Bereg	Nyíregyháza	Oros-Nyíregyháza elkerülő 10.
35150	Szabolcs-Szatmár-Bereg	Nyíregyháza	Oros-Nyíregyháza elkerülő 11.
35151	Szabolcs-Szatmár-Bereg	Nyíregyháza	Oros-Nyíregyháza elkerülő 12.
35152	Szabolcs-Szatmár-Bereg	Nyíregyháza	Oros-Nyíregyháza elkerülő 13.
35153	Szabolcs-Szatmár-Bereg	Nyíregyháza	Oros-Nyíregyháza elkerülő 14.
35159	Szabolcs-Szatmár-Bereg	Nyíregyháza	Oros-Nyíregyháza elkerülő 18.
35160	Szabolcs-Szatmár-Bereg	Nyíregyháza	Oros-Nyíregyháza elkerülő 19.
35161	Szabolcs-Szatmár-Bereg	Nyíregyháza	Oros-Nyíregyháza elkerülő 20.
35162	Szabolcs-Szatmár-Bereg	Nyíregyháza	Oros-Nyíregyháza elkerülő 21.
35163	Szabolcs-Szatmár-Bereg	Nyíregyháza	Oros-Nyíregyháza elkerülő 22.
35164	Szabolcs-Szatmár-Bereg	Nyíregyháza	Oros-Nyíregyháza elkerülő 23.
35047	Szabolcs-Szatmár-Bereg	Nyíregyháza	Belterület
35050	Szabolcs-Szatmár-Bereg	Nyíregyháza	Belterület II.
35055	Szabolcs-Szatmár-Bereg	Nyíregyháza	Bujtos
35057	Szabolcs-Szatmár-Bereg	Nyíregyháza	Északi temető, Morgó
35058	Szabolcs-Szatmár-Bereg	Nyíregyháza	Ilona-tanya, Igrice
35059	Szabolcs-Szatmár-Bereg	Nyíregyháza	Ilona-tanya, Igrice II.
35060	Szabolcs-Szatmár-Bereg	Nyíregyháza	Ilona-tanya, Igrice III.
35061	Szabolcs-Szatmár-Bereg	Nyíregyháza	Ilona-tanya, Korhányi-halom
35062	Szabolcs-Szatmár-Bereg	Nyíregyháza	Oros V.
35063	Szabolcs-Szatmár-Bereg	Nyíregyháza	Ilona-tanya, Igrice IV.
35075	Szabolcs-Szatmár-Bereg	Nyíregyháza	Ilona-tanya, Igrice V.
35078	Szabolcs-Szatmár-Bereg	Nyíregyháza	Ipari park
35079	Szabolcs-Szatmár-Bereg	Nyíregyháza	Ipari park II.
35080	Szabolcs-Szatmár-Bereg	Nyíregyháza	Ipari park III.
35081	Szabolcs-Szatmár-Bereg	Nyíregyháza	Ipari park IV.
35083	Szabolcs-Szatmár-Bereg	Nyíregyháza	Pazoni út II.
35084	Szabolcs-Szatmár-Bereg	Nyíregyháza	Belterület III.
35165	Szabolcs-Szatmár-Bereg	Nyíregyháza	Belterület IV.
35087	Szabolcs-Szatmár-Bereg	Nyíregyháza	János-bokor
35088	Szabolcs-Szatmár-Bereg	Nyíregyháza	Szabadságbokor

35089	Szabolcs-Szatmár-Bereg	Nyíregyháza	Közvágóhíd
35090	Szabolcs-Szatmár-Bereg	Nyíregyháza	Korhány-dűlő
35091	Szabolcs-Szatmár-Bereg	Nyíregyháza	Rozsrétszőlő IV.
35094	Szabolcs-Szatmár-Bereg	Nyíregyháza	Salamonbokor
35098	Szabolcs-Szatmár-Bereg	Nyíregyháza	Sóstóhegy
35100	Szabolcs-Szatmár-Bereg	Nyíregyháza	Sóstóhegy II.
35101	Szabolcs-Szatmár-Bereg	Nyíregyháza	Örökösföldek
35102	Szabolcs-Szatmár-Bereg	Nyíregyháza	Császárszállás VI.
35103	Szabolcs-Szatmár-Bereg	Nyíregyháza	Császárszállás VII.
35104	Szabolcs-Szatmár-Bereg	Nyíregyháza	Császárszállás VIII.
35105	Szabolcs-Szatmár-Bereg	Nyíregyháza	Császárszállás IX.
35106	Szabolcs-Szatmár-Bereg	Nyíregyháza	Császárszállás X.
35107	Szabolcs-Szatmár-Bereg	Nyíregyháza	Császárszállás XI.
35108	Szabolcs-Szatmár-Bereg	Nyíregyháza	Császárszállás XII.
35109	Szabolcs-Szatmár-Bereg	Nyíregyháza	Felsősimá
35111	Szabolcs-Szatmár-Bereg	Nyíregyháza	Oros VI.
35112	Szabolcs-Szatmár-Bereg	Nyíregyháza	Oros VII.
35113	Szabolcs-Szatmár-Bereg	Nyíregyháza	Oros VIII.
35114	Szabolcs-Szatmár-Bereg	Nyíregyháza	Oros IX.
35115	Szabolcs-Szatmár-Bereg	Nyíregyháza	Oros X.
35116	Szabolcs-Szatmár-Bereg	Nyíregyháza	Belterület V.
35117	Szabolcs-Szatmár-Bereg	Nyíregyháza	Ér-pataki lakótelep
35119	Szabolcs-Szatmár-Bereg	Nyíregyháza	Tejüzem
35120	Szabolcs-Szatmár-Bereg	Nyíregyháza	Hímes
35121	Szabolcs-Szatmár-Bereg	Nyíregyháza	Repülőtér
35122	Szabolcs-Szatmár-Bereg	Nyíregyháza	Belterület VI.
35123	Szabolcs-Szatmár-Bereg	Nyíregyháza	Városi kertészet
35124	Szabolcs-Szatmár-Bereg	Nyíregyháza	Belterület VII.
35125	Szabolcs-Szatmár-Bereg	Nyíregyháza	Belterület VIII.
35126	Szabolcs-Szatmár-Bereg	Nyíregyháza	Belterület IX.
35127	Szabolcs-Szatmár-Bereg	Nyíregyháza	Belterület X.
35128	Szabolcs-Szatmár-Bereg	Nyíregyháza	Császárszállás XIII.
35129	Szabolcs-Szatmár-Bereg	Nyíregyháza	Sóstóhegy III.
35130	Szabolcs-Szatmár-Bereg	Nyíregyháza	Felsőpázsit
35131	Szabolcs-Szatmár-Bereg	Nyíregyháza	Polyákbokor X.
35133	Szabolcs-Szatmár-Bereg	Nyíregyháza	Oros XI.
32020	Szabolcs-Szatmár-Bereg	Nyíregyháza	Pazoni úti Aldi áruház
34679	Szabolcs-Szatmár-Bereg	Nyíregyháza	Rozsrétszőlő, Ér-pataki (VIII.) főfolyás
37333	Szabolcs-Szatmár-Bereg	Nyíregyháza	Matróz utca, külterület
38820	Szabolcs-Szatmár-Bereg	Nyíregyháza	4-es út tervezett forgalmi csomópont
38821	Szabolcs-Szatmár-Bereg	Nyíregyháza	Ér-pataki-főfolyás Ny-i part
38822	Szabolcs-Szatmár-Bereg	Nyíregyháza	Gerda-tanya mellett
38823	Szabolcs-Szatmár-Bereg	Nyíregyháza	Vasútállomástól Ny-ra
38824	Szabolcs-Szatmár-Bereg	Nyíregyháza	Butyka É-i vége
38889	Szabolcs-Szatmár-Bereg	Nyíregyháza	Halomi-dűlő
38825	Szabolcs-Szatmár-Bereg	Nyíregyháza	Lucerna
38828	Szabolcs-Szatmár-Bereg	Nyíregyháza	Dohányszárító
38829	Szabolcs-Szatmár-Bereg	Nyíregyháza	Habosi tanyára vezető út mellett
38830	Szabolcs-Szatmár-Bereg	Nyíregyháza	Mellékcatorna partja
39230	Szabolcs-Szatmár-Bereg	Nyíregyháza	Szelkó-dűlő
38831	Szabolcs-Szatmár-Bereg	Nyíregyháza	Palicz tanya
38832	Szabolcs-Szatmár-Bereg	Nyíregyháza	Palicz tanyától D-re
38833	Szabolcs-Szatmár-Bereg	Nyíregyháza	Halom (Bene)

38834	Szabolcs-Szatmár-Bereg	Nyíregyháza	Szelkó tótól É-ra
38835	Szabolcs-Szatmár-Bereg	Nyíregyháza	Ági-telep
38836	Szabolcs-Szatmár-Bereg	Nyíregyháza	Mandabokor II. (Nyíregyháza nyugati elkerülő 36. lh.)
38837	Szabolcs-Szatmár-Bereg	Nyíregyháza	Mandabokor II., határfasortól É- ra (Nyíregyháza nyugati elkerülő 35. lh.)
38838	Szabolcs-Szatmár-Bereg	Nyíregyháza	Belus tanyától Ny-ra
38839	Szabolcs-Szatmár-Bereg	Nyíregyháza	Gyurecskó tanyától É-ra
38840	Szabolcs-Szatmár-Bereg	Nyíregyháza	Gyurecskó-tanyától É-ra, dűlőutak köze
38841	Szabolcs-Szatmár-Bereg	Nyíregyháza	Sima főfolyás Ny-i partja
38842	Szabolcs-Szatmár-Bereg	Nyíregyháza	Sima főfolyás Ny-i partja II
38843	Szabolcs-Szatmár-Bereg	Nyíregyháza	Gyebrás-tanyától ÉK-re
38844	Szabolcs-Szatmár-Bereg	Nyíregyháza	Pócsik-tanya
38845	Szabolcs-Szatmár-Bereg	Nyíregyháza	Kékesi-tábla, Ságvári TSz
38846	Szabolcs-Szatmár-Bereg	Nyíregyháza	Kékesi-tábla, Gyöngyösi tanyától É-ra
38847	Szabolcs-Szatmár-Bereg	Nyíregyháza	Kékesi-tábla
38865	Szabolcs-Szatmár-Bereg	Nyíregyháza	Úr-Csere
38866	Szabolcs-Szatmár-Bereg	Nyíregyháza	Úr-Csere É-i rész
38868	Szabolcs-Szatmár-Bereg	Nyíregyháza	Kánya-hegy dűlő É-i rész
38869	Szabolcs-Szatmár-Bereg	Nyíregyháza	Nagy-Rét dűlő
38870	Szabolcs-Szatmár-Bereg	Nyíregyháza	Nagy-Rét dűlő középső rész
38871	Szabolcs-Szatmár-Bereg	Nyíregyháza	Nagy-Rét dűlő É-i rész
38872	Szabolcs-Szatmár-Bereg	Nyíregyháza	Malom-hegy dűlő
38867	Szabolcs-Szatmár-Bereg	Nyíregyháza	Úr-Cserétől D-re
38875	Szabolcs-Szatmár-Bereg	Nyíregyháza	Drenyovszki tanya
38877	Szabolcs-Szatmár-Bereg	Nyíregyháza	Szék-dűlő
38879	Szabolcs-Szatmár-Bereg	Nyíregyháza	Lévai-tag
38880	Szabolcs-Szatmár-Bereg	Nyíregyháza	Kánya-hegy dűlő D-i rész közepén
38884	Szabolcs-Szatmár-Bereg	Nyíregyháza	Kánya-hegy dűlő ÉNy-i csücske
38885	Szabolcs-Szatmár-Bereg	Nyíregyháza	Kánya-hegy dűlő Ny-i rész közepe
38886	Szabolcs-Szatmár-Bereg	Nyíregyháza	Vár-réttől Ny-ra
38887	Szabolcs-Szatmár-Bereg	Nyíregyháza	Nagy-Rét dűlő ÉNy-i sarka
38888	Szabolcs-Szatmár-Bereg	Nyíregyháza	Sziget D-i része
38878	Szabolcs-Szatmár-Bereg	Nyíregyháza	Mészáros-tanya
38873	Szabolcs-Szatmár-Bereg	Nyíregyháza	Csorda-páskom
40179	Szabolcs-Szatmár-Bereg	Nyíregyháza	M3/148/b lh.
41342	Szabolcs-Szatmár-Bereg	Nyíregyháza	Debreceni út
41344	Szabolcs-Szatmár-Bereg	Nyíregyháza	Oros, 41-es út
75695	Szabolcs-Szatmár-Bereg	Nyíregyháza	Császárszállás, Hármashalom
75697	Szabolcs-Szatmár-Bereg	Nyíregyháza	Nyíregyháza elkerülő 38.
75699	Szabolcs-Szatmár-Bereg	Nyíregyháza	Nyíregyháza elkerülő 48/b.
44094	Szabolcs-Szatmár-Bereg	Nyíregyháza	Nyírjes
49277	Szabolcs-Szatmár-Bereg	Nyíregyháza	Nyírjes
49281	Szabolcs-Szatmár-Bereg	Nyíregyháza	Száz-Köblös, Nyíregyháza IV-homok
50114	Szabolcs-Szatmár-Bereg	Nyíregyháza	Füzesbokor
50119	Szabolcs-Szatmár-Bereg	Nyíregyháza	Felsősima (14. lh.)
50121	Szabolcs-Szatmár-Bereg	Nyíregyháza	4. számú
51392	Szabolcs-Szatmár-Bereg	Nyíregyháza	Felsősima - Henzsel Mihály-tanya
51679	Szabolcs-Szatmár-Bereg	Nyíregyháza	Mészáros tanyától ÉÉNy-ra
51680	Szabolcs-Szatmár-Bereg	Nyíregyháza	Lévai-tag
55307	Szabolcs-Szatmár-Bereg	Nyíregyháza	Rozsrétszőlő - Szelkó-tó
56621	Szabolcs-Szatmár-Bereg	Nyíregyháza	Telek-rét-dűlő I.
56623	Szabolcs-Szatmár-Bereg	Nyíregyháza	Telek-rét-dűlő II.
56681	Szabolcs-Szatmár-Bereg	Nyíregyháza	Jókai tér

59109	Szabolcs-Szatmár-Bereg	Nyíregyháza	Szélsőbokor 112.
59110	Szabolcs-Szatmár-Bereg	Nyíregyháza	Rozsrétszőlő, Tulipán utca 8.
59111	Szabolcs-Szatmár-Bereg	Nyíregyháza	Bethlen utca 3.
59112	Szabolcs-Szatmár-Bereg	Nyíregyháza	Debreceni utca 92.
59113	Szabolcs-Szatmár-Bereg	Nyíregyháza	Ószőlő utca
59114	Szabolcs-Szatmár-Bereg	Nyíregyháza	Nyírvíz palota
59115	Szabolcs-Szatmár-Bereg	Nyíregyháza	Vármegyeháza
59116	Szabolcs-Szatmár-Bereg	Nyíregyháza	Kórház
59117	Szabolcs-Szatmár-Bereg	Nyíregyháza	Nyírfa utca vége
59118	Szabolcs-Szatmár-Bereg	Nyíregyháza	Indóház
59120	Szabolcs-Szatmár-Bereg	Nyíregyháza	Vay Ádám utca
75701	Szabolcs-Szatmár-Bereg	Nyíregyháza	Hosszú-hát
59147	Szabolcs-Szatmár-Bereg	Nyíregyháza	Teleki László birtokán
59159	Szabolcs-Szatmár-Bereg	Nyíregyháza	Görög katolikus plébánia
75691	Szabolcs-Szatmár-Bereg	Nyíregyháza	Őr-halom
57190	Szabolcs-Szatmár-Bereg	Nyíregyháza	Császárszállás, Nyirejesi-tábla (ÉK)
57192	Szabolcs-Szatmár-Bereg	Nyíregyháza	Hármas-Halomtól D-re
57193	Szabolcs-Szatmár-Bereg	Nyíregyháza	Hármas-Halomtól DNY-ra
57950	Szabolcs-Szatmár-Bereg	Nyíregyháza	Nyíregyháza regionális hulladéklerakóhoz vezető út
59093	Szabolcs-Szatmár-Bereg	Nyíregyháza	Sirály és Acél utcák között
59094	Szabolcs-Szatmár-Bereg	Nyíregyháza	Sirály utca
59095	Szabolcs-Szatmár-Bereg	Nyíregyháza	Sirály utca, villanyvezeték
59050	Szabolcs-Szatmár-Bereg	Nyíregyháza	Szelkő-tó, Rendkő-tanya
59051	Szabolcs-Szatmár-Bereg	Nyíregyháza	Szelkő-tó, Rendkő-tanya II.
66058	Szabolcs-Szatmár-Bereg	Nyíregyháza	Sóstóhegy-Sár-telek-rét DNY-i sarka
58877	Szabolcs-Szatmár-Bereg	Nyíregyháza	Örökösöld
58988	Szabolcs-Szatmár-Bereg	Nyíregyháza	Felsősima, Ságvári Tsz sertéstelep
58998	Szabolcs-Szatmár-Bereg	Nyíregyháza	Felsősima-Lóczibokor, Ságvári Tsz sertésteleptől D-re
58999	Szabolcs-Szatmár-Bereg	Nyíregyháza	Szarvas-sziget, Nyírszőlősi útfél
59078	Szabolcs-Szatmár-Bereg	Nyíregyháza	Mandabokor II., 1. lelőhely
59079	Szabolcs-Szatmár-Bereg	Nyíregyháza	Mandabokor II., 2. lelőhely
59080	Szabolcs-Szatmár-Bereg	Nyíregyháza	Mandabokor II., 3. lelőhely
59081	Szabolcs-Szatmár-Bereg	Nyíregyháza	Mandabokor II., 4. lelőhely
59083	Szabolcs-Szatmár-Bereg	Nyíregyháza	Felsősima, Állatforgalmi Vállalattól ÉK-re
59084	Szabolcs-Szatmár-Bereg	Nyíregyháza	Felsősima (7.lh.)
59085	Szabolcs-Szatmár-Bereg	Nyíregyháza	Felsősima (8.lh.)
59086	Szabolcs-Szatmár-Bereg	Nyíregyháza	Felsősima (9.lh.)
59087	Szabolcs-Szatmár-Bereg	Nyíregyháza	Felsősima (10.lh.)
59088	Szabolcs-Szatmár-Bereg	Nyíregyháza	Felsősima (11.lh.)
59089	Szabolcs-Szatmár-Bereg	Nyíregyháza	Felsősima (12.lh.)
59090	Szabolcs-Szatmár-Bereg	Nyíregyháza	Felsősima (13.lh.)
59091	Szabolcs-Szatmár-Bereg	Nyíregyháza	Felsősima (15.lh.)
59103	Szabolcs-Szatmár-Bereg	Nyíregyháza	Kótaj-Rókalyuk
59105	Szabolcs-Szatmár-Bereg	Nyíregyháza	Himhegy
59106	Szabolcs-Szatmár-Bereg	Nyíregyháza	Felsősima-Sörpalackozó
59107	Szabolcs-Szatmár-Bereg	Nyíregyháza	Rozsrétszőlő. Marsó Kft. telephelyétől északra II.
59489	Szabolcs-Szatmár-Bereg	Nyíregyháza	Hajdú utca 49. (Örökös-föld)
62308	Szabolcs-Szatmár-Bereg	Nyíregyháza	Oros, Kezdő u. vége
62310	Szabolcs-Szatmár-Bereg	Nyíregyháza	Oros, Széles-rét
60041	Szabolcs-Szatmár-Bereg	Nyíregyháza	Simai úttól északra 1. lh.
60042	Szabolcs-Szatmár-Bereg	Nyíregyháza	Simai úttól északra 2. lh.
59891	Szabolcs-Szatmár-Bereg	Nyíregyháza	Érpataki-lejtő 1. lh.
59892	Szabolcs-Szatmár-Bereg	Nyíregyháza	Érpataki-lejtő 2. lh.

59895	Szabolcs-Szatmár-Bereg	Nyíregyháza	Érpataki-lejtő 3. lh.
59896	Szabolcs-Szatmár-Bereg	Nyíregyháza	Érpataki-lejtő 4. lh.
59897	Szabolcs-Szatmár-Bereg	Nyíregyháza	Érpataki-lejtő 5. lh.
59898	Szabolcs-Szatmár-Bereg	Nyíregyháza	Alsó Pázsit-dűlő, észak
59899	Szabolcs-Szatmár-Bereg	Nyíregyháza	Alsó Pázsit-dűlő, dél
59900	Szabolcs-Szatmár-Bereg	Nyíregyháza	Rozsrétszőlő, 1. lh.
59901	Szabolcs-Szatmár-Bereg	Nyíregyháza	Rozsrétszőlő 2. lh.
59902	Szabolcs-Szatmár-Bereg	Nyíregyháza	Rozsrétszőlő 3. lh.
59903	Szabolcs-Szatmár-Bereg	Nyíregyháza	Rozsrétszőlő 4. lh.
59905	Szabolcs-Szatmár-Bereg	Nyíregyháza	Rozsrétszőlő 8. lh.
59908	Szabolcs-Szatmár-Bereg	Nyíregyháza	Császárszállás 1. lh.
59909	Szabolcs-Szatmár-Bereg	Nyíregyháza	Császárszállás 2. lh.
59910	Szabolcs-Szatmár-Bereg	Nyíregyháza	Butyka 1. lh.
59911	Szabolcs-Szatmár-Bereg	Nyíregyháza	Butyka 2. lh.
59913	Szabolcs-Szatmár-Bereg	Nyíregyháza	Butyka 3. lh.
59914	Szabolcs-Szatmár-Bereg	Nyíregyháza	Butyka 4. lh.
59915	Szabolcs-Szatmár-Bereg	Nyíregyháza	Butyka 5. lh.
59917	Szabolcs-Szatmár-Bereg	Nyíregyháza	Butyka 6. lh.
59918	Szabolcs-Szatmár-Bereg	Nyíregyháza	Császárszállás, Fahídi-dűlő 1. lh.
59919	Szabolcs-Szatmár-Bereg	Nyíregyháza	Császárszállás, Fahídi-dűlő 2. lh.
59920	Szabolcs-Szatmár-Bereg	Nyíregyháza	Császárszállás, Fahídi-dűlő 3. lh.
71081	Szabolcs-Szatmár-Bereg	Nyíregyháza	Sóstóhegy (Nyíregyháza - Záhony vv. 1. lh.)
63390	Szabolcs-Szatmár-Bereg	Nyíregyháza	Felső-Pázsit, Westsik Vilmos u. nyugati oldala
63402	Szabolcs-Szatmár-Bereg	Nyíregyháza	Felső-Pázsit-Felsőbadurbokor, Westsik Vilmos u. nyugati oldala
63482	Szabolcs-Szatmár-Bereg	Nyíregyháza	Lucerna-dűlő Észak-Nyugat
63486	Szabolcs-Szatmár-Bereg	Nyíregyháza	Nyírjesi-tábla I.
63488	Szabolcs-Szatmár-Bereg	Nyíregyháza	Nyírjesi-tábla II.
65496	Szabolcs-Szatmár-Bereg	Nyíregyháza	Oros, Vár-rét
65498	Szabolcs-Szatmár-Bereg	Nyíregyháza	Benkőbokor
65500	Szabolcs-Szatmár-Bereg	Nyíregyháza	Peres-halom
65502	Szabolcs-Szatmár-Bereg	Nyíregyháza	Ungvári-tanyától D-re
67571	Szabolcs-Szatmár-Bereg	Nyíregyháza	Felsősima, Nyíregyháza - Kálmánháza összekötő út 46. km.
67573	Szabolcs-Szatmár-Bereg	Nyíregyháza	Felsősima
67575	Szabolcs-Szatmár-Bereg	Nyíregyháza	Felsősima, 48. km
67579	Szabolcs-Szatmár-Bereg	Nyíregyháza	Felsősima, Simai (IX.)-főfolyás
67581	Szabolcs-Szatmár-Bereg	Nyíregyháza	Felsősima, Nagyszék-tó, 49. km
67583	Szabolcs-Szatmár-Bereg	Nyíregyháza	Nyíregyháza 309. lh
67601	Szabolcs-Szatmár-Bereg	Nyíregyháza	Újtelekbokor, 51. km
67605	Szabolcs-Szatmár-Bereg	Nyíregyháza	Nyíregyháza-Kálmánháza ököút 51. km
67607	Szabolcs-Szatmár-Bereg	Nyíregyháza	Mandai (IX/2)-folyás, 51-52. km
67609	Szabolcs-Szatmár-Bereg	Nyíregyháza	Mándi-rét, Transzformátor állomás
67613	Szabolcs-Szatmár-Bereg	Nyíregyháza	Nyíregyháza-Kálmánháza összekötő út 54. km. szelvény
67639	Szabolcs-Szatmár-Bereg	Nyíregyháza	Igrici-rét I. Tangazdaságtól keletre
67641	Szabolcs-Szatmár-Bereg	Nyíregyháza	Igrici-rét II. Tangazdaságtól északra
67645	Szabolcs-Szatmár-Bereg	Nyíregyháza	Igrici-rét III.
67647	Szabolcs-Szatmár-Bereg	Nyíregyháza	Igrici-rét IV.
67651	Szabolcs-Szatmár-Bereg	Nyíregyháza	Igrici-rét V.
66222	Szabolcs-Szatmár-Bereg	Nyíregyháza	Ipari park, Hármashalom I.
66224	Szabolcs-Szatmár-Bereg	Nyíregyháza	Ipari park, Százholdas
66226	Szabolcs-Szatmár-Bereg	Nyíregyháza	Ipari park, Hármashalom II.

70943	Szabolcs-Szatmár-Bereg	Nyíregyháza	Debrőbokor I.
72243	Szabolcs-Szatmár-Bereg	Nyíregyháza	Hosszú-háti tanyák
72245	Szabolcs-Szatmár-Bereg	Nyíregyháza	Samóka dűlő 2. lelőhely
72233	Szabolcs-Szatmár-Bereg	Nyíregyháza	Sóstóhegy-Varjas
72235	Szabolcs-Szatmár-Bereg	Nyíregyháza	Spicz Müller-tanya
72419	Szabolcs-Szatmár-Bereg	Nyíregyháza	Cugos-rész II., Derítőtelep, Érpataki-főfolyás D-i partja
72421	Szabolcs-Szatmár-Bereg	Nyíregyháza	Szarvas-sziget, Kísérleti-tábla, Szennyvíztisztítóval szemben
72417	Szabolcs-Szatmár-Bereg	Nyíregyháza	EHG lakópark
73023	Szabolcs-Szatmár-Bereg	Nyíregyháza	Polyákbokor, II. Szennyvízteleptől É-ra, Nagyszéksóstó Ny-i partja
73025	Szabolcs-Szatmár-Bereg	Nyíregyháza	Polyákbokor, II. Szennyvízteleptől É-ra, Nagyszéksóstó É-i partja
73027	Szabolcs-Szatmár-Bereg	Nyíregyháza	Polyákbokor, II. Szennyvízteleptől É-ra, Nagyszéksóstó ÉNy-i partja
73029	Szabolcs-Szatmár-Bereg	Nyíregyháza	Miklós-tag I.
73031	Szabolcs-Szatmár-Bereg	Nyíregyháza	Miklós-tag II.
73033	Szabolcs-Szatmár-Bereg	Nyíregyháza	Miklós-tag III.
73035	Szabolcs-Szatmár-Bereg	Nyíregyháza	Miklós-tag IV.
73683	Szabolcs-Szatmár-Bereg	Nyíregyháza	Császárszállás, Kankalin utca
73713	Szabolcs-Szatmár-Bereg	Nyíregyháza	Oros, Kánya-hegy-dűlőtől északkeletre
73901	Szabolcs-Szatmár-Bereg	Nyíregyháza	Kánya-hegy-dűlő I.
73903	Szabolcs-Szatmár-Bereg	Nyíregyháza	Kánya-hegy-dűlő II.
73899	Szabolcs-Szatmár-Bereg	Nyíregyháza	Császárszállás
74019	Szabolcs-Szatmár-Bereg	Nyíregyháza	Gyöngyösi-tanyától ÉNy-ra
75809	Szabolcs-Szatmár-Bereg	Nyíregyháza	Sóstóhegy - Seregély u.
75811	Szabolcs-Szatmár-Bereg	Nyíregyháza	Szarvas-sziget, Repülőtér 1.
75813	Szabolcs-Szatmár-Bereg	Nyíregyháza	Szarvas-sziget, Repülőtér 2., Árvácska u.
75815	Szabolcs-Szatmár-Bereg	Nyíregyháza	Oros, Deák F. - Mogorós u. vége
75817	Szabolcs-Szatmár-Bereg	Nyíregyháza	Csárda u.
75819	Szabolcs-Szatmár-Bereg	Nyíregyháza	Nyírjes
75821	Szabolcs-Szatmár-Bereg	Nyíregyháza	Szélsőbokor, MICHLEN gumigyár
75823	Szabolcs-Szatmár-Bereg	Nyíregyháza	Salamonbokor 2.
44095	Szabolcs-Szatmár-Bereg	Nyíregyháza	Császárszállás
75687	Szabolcs-Szatmár-Bereg	Nyíregyháza	Csörsz-árok, Bene-halom - Marcsek M. tanya
75685	Szabolcs-Szatmár-Bereg	Nyíregyháza	Csörsz-árok, Marcsek M. tanya - Bánszki-tanya
75683	Szabolcs-Szatmár-Bereg	Nyíregyháza	Csörsz-árok, Bánszki-tanya-Kálmánházi határ
76143	Szabolcs-Szatmár-Bereg	Nyíregyháza	Császárszállás, vasútállomástól északra
76145	Szabolcs-Szatmár-Bereg	Nyíregyháza	Alsópázsit-dűlő I. Dél
76169	Szabolcs-Szatmár-Bereg	Nyíregyháza	Alsópázsit-dűlő II.
76147	Szabolcs-Szatmár-Bereg	Nyíregyháza	Alsópázsit-dűlő III.
76149	Szabolcs-Szatmár-Bereg	Nyíregyháza	Alsópázsit-dűlő IV.
76151	Szabolcs-Szatmár-Bereg	Nyíregyháza	Lóczibokor I.
76153	Szabolcs-Szatmár-Bereg	Nyíregyháza	Lóczibokor II.
75869	Szabolcs-Szatmár-Bereg	Nyíregyháza	Füzesbokor, Nyírtelek Dózsa Tsz-től D-re
76155	Szabolcs-Szatmár-Bereg	Nyíregyháza	Lucerna-dűlő
76157	Szabolcs-Szatmár-Bereg	Nyíregyháza	Asszony-lapos Kelet
76159	Szabolcs-Szatmár-Bereg	Nyíregyháza	Lóczibokor III.
76161	Szabolcs-Szatmár-Bereg	Nyíregyháza	Lóczibokor IV.
76163	Szabolcs-Szatmár-Bereg	Nyíregyháza	Lóczibokor V.
76165	Szabolcs-Szatmár-Bereg	Nyíregyháza	Lóczibokor VI.
76167	Szabolcs-Szatmár-Bereg	Nyíregyháza	Lóczibokor VII.
77927	Szabolcs-Szatmár-Bereg	Nyíregyháza	Ipari Park, Nyírjesi-tábla, Elektroluxtól délre I.

77929	Szabolcs-Szatmár-Bereg	Nyíregyháza	Ipari Park, Nyírjesi-tábla, Elektroluxtól délre II.
77931	Szabolcs-Szatmár-Bereg	Nyíregyháza	Szabadságbokor, Simai (IX.)-főfolyás keleti partja
77933	Szabolcs-Szatmár-Bereg	Nyíregyháza	Ipari Park, Hármashalom, Electrolux
77935	Szabolcs-Szatmár-Bereg	Nyíregyháza	Nagyszállás, Nyírjesi bekötőút
77937	Szabolcs-Szatmár-Bereg	Nyíregyháza	Nagyszállás, Varga-lapos
77939	Szabolcs-Szatmár-Bereg	Nyíregyháza	Nagyszállás
77845	Szabolcs-Szatmár-Bereg	Nyíregyháza	Benkőbokor kelet
79231	Szabolcs-Szatmár-Bereg	Nyíregyháza	Szelkő-tó Kelet, Nagyréti-halastavak
79233	Szabolcs-Szatmár-Bereg	Nyíregyháza	Kis-mező-dűlő
79237	Szabolcs-Szatmár-Bereg	Nyíregyháza	Csorda Páskom
79123	Szabolcs-Szatmár-Bereg	Nyíregyháza	Nagy-Vadas-tó
79125	Szabolcs-Szatmár-Bereg	Nyíregyháza	Mandabokor, Alsóbadúrbokorra vezető útfél
79127	Szabolcs-Szatmár-Bereg	Nyíregyháza	Mandabokor, lőtértől délre
79033	Szabolcs-Szatmár-Bereg	Nyíregyháza	Malom-Hegy-dűlő kelet
79035	Szabolcs-Szatmár-Bereg	Nyíregyháza	Malom-Hegy-dűlő Észak
79331	Szabolcs-Szatmár-Bereg	Nyíregyháza	Gyepmesteri-teleptől K-re
81645	Szabolcs-Szatmár-Bereg	Nyíregyháza	Oros, Nyírpazonyi út mente, református templom környezetében, Halom-hegyi-dűlő
81643	Szabolcs-Szatmár-Bereg	Nyíregyháza	Ipari Park, Gyík u.
81607	Szabolcs-Szatmár-Bereg	Nyíregyháza	Nyírszőlős, Csongor u. vége
82545	Szabolcs-Szatmár-Bereg	Nyíregyháza	Sóstóhegy, Disznó-Rád-dűlő
82549	Szabolcs-Szatmár-Bereg	Nyíregyháza	Manda-halom 2.
91021	Szabolcs-Szatmár-Bereg	Nyíregyháza	Tokaji út-Simai főfolyás szöge
91239	Szabolcs-Szatmár-Bereg	Nyíregyháza	Sátor utca
91243	Szabolcs-Szatmár-Bereg	Nyíregyháza	Nyulas tói csatornától D-re
91351	Szabolcs-Szatmár-Bereg	Nyíregyháza	Oros, Kállai főfolyástól keletre
91355	Szabolcs-Szatmár-Bereg	Nyíregyháza	Nyírjes II. 2. lh.
91409	Szabolcs-Szatmár-Bereg	Nyíregyháza	Oros, Kállai-főfolyástól nyugatra
92191	Szabolcs-Szatmár-Bereg	Nyíregyháza	Keleti 2. utcától délre
53674	Szabolcs-Szatmár-Bereg	Nyírgelse	Görög katolikus templom
77919	Szabolcs-Szatmár-Bereg	Nyírgelse	Szakolyi-útfél, fűrészteleptől délre
77921	Szabolcs-Szatmár-Bereg	Nyírgelse	Szakolyi-útfél
90125	Szabolcs-Szatmár-Bereg	Nyírgelse	Mogyorós
51781	Szabolcs-Szatmár-Bereg	Nyírgyulaj	Margaréta u. 41.
51782	Szabolcs-Szatmár-Bereg	Nyírgyulaj	Margaréta u. 35.
51783	Szabolcs-Szatmár-Bereg	Nyírgyulaj	Hintó-fark
51787	Szabolcs-Szatmár-Bereg	Nyírgyulaj	Kisbárány
56617	Szabolcs-Szatmár-Bereg	Nyírgyulaj	Református templom
57087	Szabolcs-Szatmár-Bereg	Nyírgyulaj	Nagy-Allé (25. lh.)
57093	Szabolcs-Szatmár-Bereg	Nyírgyulaj	Kincses tábla (MOL 45. lh.)
66186	Szabolcs-Szatmár-Bereg	Nyírgyulaj	Kis réttől Ny-ra, Nyírgyulaj 2. lh
66188	Szabolcs-Szatmár-Bereg	Nyírgyulaj	Nyírgyulajtól É-ra, Nyírgyulaj 3. lh
66190	Szabolcs-Szatmár-Bereg	Nyírgyulaj	Nyírgyulajtól D-re, Nyírgyulaj 4. lh
76039	Szabolcs-Szatmár-Bereg	Nyírgyulaj	Matika-halom
76041	Szabolcs-Szatmár-Bereg	Nyírgyulaj	Hármashalom, Nyugati halom
76043	Szabolcs-Szatmár-Bereg	Nyírgyulaj	Hármashalom, Keleti halom
76045	Szabolcs-Szatmár-Bereg	Nyírgyulaj	Ady Endre u., Bunker-halom
76047	Szabolcs-Szatmár-Bereg	Nyírgyulaj	Jánosi-halom
72715	Szabolcs-Szatmár-Bereg	Nyírgyulaj	Nyírgyulaj külterület, Kerekhalmi-tanyától D-re
74151	Szabolcs-Szatmár-Bereg	Nyírgyulaj	Tégla-Szén-dűlő 1.
74153	Szabolcs-Szatmár-Bereg	Nyírgyulaj	Tégla-Szén-dűlő 2.
35604	Szabolcs-Szatmár-Bereg	Nyíribrony	Református templom
50651	Szabolcs-Szatmár-Bereg	Nyíribrony	Felszabadulás u. 15.

50652	Szabolcs-Szatmár-Bereg	Nyíribrony	Felszabadulás u. 38.
50653	Szabolcs-Szatmár-Bereg	Nyíribrony	Fő. u. 76.
50655	Szabolcs-Szatmár-Bereg	Nyíribrony	Fő u. 31.
50656	Szabolcs-Szatmár-Bereg	Nyíribrony	Belterület Jármű J. telke.
50657	Szabolcs-Szatmár-Bereg	Nyíribrony	Békahegy dűlő, Apárta I.
50658	Szabolcs-Szatmár-Bereg	Nyíribrony	Békáshegy II.
74633	Szabolcs-Szatmár-Bereg	Nyíribrony	Fő út Ramocsaháza felőli vége
79257	Szabolcs-Szatmár-Bereg	Nyíribrony	Szállás-dűlő
81669	Szabolcs-Szatmár-Bereg	Nyíribrony	Búzafield-dűlő észak
81671	Szabolcs-Szatmár-Bereg	Nyíribrony	Kis-tag
81673	Szabolcs-Szatmár-Bereg	Nyíribrony	Szilas-dűlő
81675	Szabolcs-Szatmár-Bereg	Nyíribrony	Vas-hegy-dűlő
81677	Szabolcs-Szatmár-Bereg	Nyíribrony	Vas-hegy-dűlő, Máriapócsi-főfolyás keleti partja
81679	Szabolcs-Szatmár-Bereg	Nyíribrony	Szállás-dűlő észak
51386	Szabolcs-Szatmár-Bereg	Nyírfákó	Jegyző-tag É-i része
51387	Szabolcs-Szatmár-Bereg	Nyírfákó	Eperjes-mező ÉNy-i szélé
50625	Szabolcs-Szatmár-Bereg	Nyírfákó	Szabó G. udvara
20205	Szabolcs-Szatmár-Bereg	Nyírkarász	Garahalom
35605	Szabolcs-Szatmár-Bereg	Nyírkarász	Fő utca
37314	Szabolcs-Szatmár-Bereg	Nyírkarász	Hármas halom
44509	Szabolcs-Szatmár-Bereg	Nyírkarász	Márky Elek féle birtok
44512	Szabolcs-Szatmár-Bereg	Nyírkarász	Vecse-kút lapos
44513	Szabolcs-Szatmár-Bereg	Nyírkarász	Csikgát-Márkitag
33218	Szabolcs-Szatmár-Bereg	Nyírkarász	Tetem halom
35569	Szabolcs-Szatmár-Bereg	Nyírkarász	Kishalom
35570	Szabolcs-Szatmár-Bereg	Nyírkarász	Gencsi-tag
60204	Szabolcs-Szatmár-Bereg	Nyírkarász	Molnár-tanya
60208	Szabolcs-Szatmár-Bereg	Nyírkarász	Béke Tsz. telepének DNY-i sarkánál
63406	Szabolcs-Szatmár-Bereg	Nyírkarász	Út-melléke, Dobos-tanya
78369	Szabolcs-Szatmár-Bereg	Nyírkarász	Daru, 12. lelőhely
78371	Szabolcs-Szatmár-Bereg	Nyírkarász	Úszó (Dögös-árokra) Ny-ra, 13. lelőhely
78373	Szabolcs-Szatmár-Bereg	Nyírkarász	Tassi-út-melléke, 14. lelőhely
78375	Szabolcs-Szatmár-Bereg	Nyírkarász	Kis-Telek, 15. lelőhely
78377	Szabolcs-Szatmár-Bereg	Nyírkarász	Ló-Rét, 16. lelőhely
37513	Szabolcs-Szatmár-Bereg	Nyírkáta	Református templom
50638	Szabolcs-Szatmár-Bereg	Nyírkércs	Fő út 39.
56996	Szabolcs-Szatmár-Bereg	Nyírlövő	Szőlő-hegy-dűlő
70973	Szabolcs-Szatmár-Bereg	Nyírlövő	Faluszéle
37315	Szabolcs-Szatmár-Bereg	Nyírlugos	Szabadságtelep, Folyás-dűlő
53626	Szabolcs-Szatmár-Bereg	Nyírlugos	Csőrsz-árok
53627	Szabolcs-Szatmár-Bereg	Nyírlugos	Kisszőlő
55985	Szabolcs-Szatmár-Bereg	Nyírlugos	Szennyvíztelep-Bekötő út-Csatorna
55986	Szabolcs-Szatmár-Bereg	Nyírlugos	Szennyvíztelep-Bekötőút
59007	Szabolcs-Szatmár-Bereg	Nyírlugos	Szabadságtelep (Szennyvespuszta) 1. lh.
59008	Szabolcs-Szatmár-Bereg	Nyírlugos	Szabadságtelep (Szennyvespuszta) 2. lh.
70923	Szabolcs-Szatmár-Bereg	Nyírlugos	Ficfás
70925	Szabolcs-Szatmár-Bereg	Nyírlugos	Kis-szőlő II.
70927	Szabolcs-Szatmár-Bereg	Nyírlugos	Szabadságtelep, Szennyvespuszta
70929	Szabolcs-Szatmár-Bereg	Nyírlugos	Szennyesalja, Cigánytelep
53637	Szabolcs-Szatmár-Bereg	Nyírmada	Csokaly
53638	Szabolcs-Szatmár-Bereg	Nyírmada	Hunyadi-tag
53639	Szabolcs-Szatmár-Bereg	Nyírmada	Csokaly-tó Ny-i partja
53640	Szabolcs-Szatmár-Bereg	Nyírmada	Vályogvető

53642	Szabolcs-Szatmár-Bereg	Nyírmada	Táncsics u. 27.
65658	Szabolcs-Szatmár-Bereg	Nyírmada	Szőlő-lapostól K-re
65662	Szabolcs-Szatmár-Bereg	Nyírmada	Kápolna-rét
65654	Szabolcs-Szatmár-Bereg	Nyírmada	Dongó-tag
60196	Szabolcs-Szatmár-Bereg	Nyírmada	Jene-tanya
73285	Szabolcs-Szatmár-Bereg	Nyírmada	Csókás
73287	Szabolcs-Szatmár-Bereg	Nyírmada	Kápolna-rét
73283	Szabolcs-Szatmár-Bereg	Nyírmada	Vajda-hegytől keletre
36414	Szabolcs-Szatmár-Bereg	Nyírmeggyes	Ilosvay tag
36418	Szabolcs-Szatmár-Bereg	Nyírmeggyes	Nyírmeggyes 2.lh.
35606	Szabolcs-Szatmár-Bereg	Nyírmeggyes	Kossuth utca
70709	Szabolcs-Szatmár-Bereg	Nyírmeggyes	Jónás-tag
70711	Szabolcs-Szatmár-Bereg	Nyírmeggyes	Töviskes-Kút
70713	Szabolcs-Szatmár-Bereg	Nyírmeggyes	Jármí-úti-dűlő
70715	Szabolcs-Szatmár-Bereg	Nyírmeggyes	Hosszú-dűlő I.
70717	Szabolcs-Szatmár-Bereg	Nyírmeggyes	Hosszú-dűlő II.
70719	Szabolcs-Szatmár-Bereg	Nyírmeggyes	Fehér-tag I.
70721	Szabolcs-Szatmár-Bereg	Nyírmeggyes	Fehér-tag II.
70723	Szabolcs-Szatmár-Bereg	Nyírmeggyes	Öntözött terület
70725	Szabolcs-Szatmár-Bereg	Nyírmeggyes	Bogyós kert
70727	Szabolcs-Szatmár-Bereg	Nyírmeggyes	Szentmiklósi-dűlő
74023	Szabolcs-Szatmár-Bereg	Nyírmeggyes	Kovácsok kertje
74025	Szabolcs-Szatmár-Bereg	Nyírmeggyes	Fehér-tag III.
74027	Szabolcs-Szatmár-Bereg	Nyírmeggyes	Petőfi Tsz-től D-re
74029	Szabolcs-Szatmár-Bereg	Nyírmeggyes	Petőfi Tsz-től DNy-ra
79029	Szabolcs-Szatmár-Bereg	Nyírmeggyes	Nádas-kert
79031	Szabolcs-Szatmár-Bereg	Nyírmeggyes	Egyház-tag
80217	Szabolcs-Szatmár-Bereg	Nyírmeggyes	Szentmiklósi-dűlő II.
80223	Szabolcs-Szatmár-Bereg	Nyírmeggyes	Papos-hegy
90135	Szabolcs-Szatmár-Bereg	Nyírmeggyes	Ilosvay-tag 2.
35608	Szabolcs-Szatmár-Bereg	Nyírmihálydi	Báthori utca
35609	Szabolcs-Szatmár-Bereg	Nyírmihálydi	Fürdő utca 1.
90121	Szabolcs-Szatmár-Bereg	Nyírmihálydi	Nyárfás
90123	Szabolcs-Szatmár-Bereg	Nyírmihálydi	Eresztvény
34954	Szabolcs-Szatmár-Bereg	Nyírparasznya	Veres verem
34955	Szabolcs-Szatmár-Bereg	Nyírparasznya	III. forduló
34846	Szabolcs-Szatmár-Bereg	Nyírparasznya	Setét- dűlő
34847	Szabolcs-Szatmár-Bereg	Nyírparasznya	Veres verem
34848	Szabolcs-Szatmár-Bereg	Nyírparasznya	Veres verem II.
34849	Szabolcs-Szatmár-Bereg	Nyírparasznya	III. forduló
51401	Szabolcs-Szatmár-Bereg	Nyírparasznya	Veres-verem közepe
51402	Szabolcs-Szatmár-Bereg	Nyírparasznya	Luby-tag
51403	Szabolcs-Szatmár-Bereg	Nyírparasznya	Nagy-liget északi rész
51406	Szabolcs-Szatmár-Bereg	Nyírparasznya	Veres-verem
35610	Szabolcs-Szatmár-Bereg	Nyírpazony	Árpád-utca
37793	Szabolcs-Szatmár-Bereg	Nyírpazony	Cserebogárpart
60059	Szabolcs-Szatmár-Bereg	Nyírpazony	Teleki-rét
60061	Szabolcs-Szatmár-Bereg	Nyírpazony	Kállai (VII.) főfolyástól Ny-ra
60062	Szabolcs-Szatmár-Bereg	Nyírpazony	Kállai (VII.) főfolyástól ÉNy-ra
60063	Szabolcs-Szatmár-Bereg	Nyírpazony	Nyulaskaszlő
60066	Szabolcs-Szatmár-Bereg	Nyírpazony	Kállai (VII.) főfolyástól É-ra
60068	Szabolcs-Szatmár-Bereg	Nyírpazony	Kállai (VII.) főfolyástól ÉNy-ra II.
60070	Szabolcs-Szatmár-Bereg	Nyírpazony	Nyírpazony ÉK-i oldala

60072	Szabolcs-Szatmár-Bereg	Nyírpazony	Pazonyi (VII/1) főfolyástól K-re
60073	Szabolcs-Szatmár-Bereg	Nyírpazony	Kis-tag
62446	Szabolcs-Szatmár-Bereg	Nyírpazony	Kis-tag, Zöldmező-Tsz
62452	Szabolcs-Szatmár-Bereg	Nyírpazony	Kabalás, Pazonyi (VII/1.)-folyás
79235	Szabolcs-Szatmár-Bereg	Nyírpazony	Köztemető
93731	Szabolcs-Szatmár-Bereg	Nyírpazony	Belterület, Árpád utca
47289	Szabolcs-Szatmár-Bereg	Nyírpilis	Fő u. 16.
72589	Szabolcs-Szatmár-Bereg	Nyírpilis	Lógota
37363	Szabolcs-Szatmár-Bereg	Nyírtass	Macskálló
35611	Szabolcs-Szatmár-Bereg	Nyírtass	Református templom
37367	Szabolcs-Szatmár-Bereg	Nyírtass	Bánom-hegytől DK-re
37368	Szabolcs-Szatmár-Bereg	Nyírtass	Csárda-lapos
37369	Szabolcs-Szatmár-Bereg	Nyírtass	Csárda-lapostól DK-re
39327	Szabolcs-Szatmár-Bereg	Nyírtass	Állami Gazdaság központjának udvara
39330	Szabolcs-Szatmár-Bereg	Nyírtass	Szőlő-hegy
50704	Szabolcs-Szatmár-Bereg	Nyírtass	Almás
50705	Szabolcs-Szatmár-Bereg	Nyírtass	Homokdomb - Almás
50706	Szabolcs-Szatmár-Bereg	Nyírtass	Gyűrűs
50708	Szabolcs-Szatmár-Bereg	Nyírtass	Vén-hegy
50710	Szabolcs-Szatmár-Bereg	Nyírtass	Vén-hegy II.
50711	Szabolcs-Szatmár-Bereg	Nyírtass	Vén-hegy III.
50712	Szabolcs-Szatmár-Bereg	Nyírtass	Vén-hegy IV.
50713	Szabolcs-Szatmár-Bereg	Nyírtass	Akasztó-hegy
50715	Szabolcs-Szatmár-Bereg	Nyírtass	Római Katolikus templom
50716	Szabolcs-Szatmár-Bereg	Nyírtass	Görög Katolikus templom
52220	Szabolcs-Szatmár-Bereg	Nyírtass	Dózsa Gy. út
59566	Szabolcs-Szatmár-Bereg	Nyírtass	Mózsa-Lapos-dűlő, Biomassza Erőmű
59883	Szabolcs-Szatmár-Bereg	Nyírtass	Pátroha útkereszteződéstől DK-re
59884	Szabolcs-Szatmár-Bereg	Nyírtass	Csárda lapostól DNY-ra
60234	Szabolcs-Szatmár-Bereg	Nyírtass	Vajda-kúti-dűlő
77979	Szabolcs-Szatmár-Bereg	Nyírtass	Borsó-tábla Észak
77981	Szabolcs-Szatmár-Bereg	Nyírtass	Borsó-tábla Dél
78379	Szabolcs-Szatmár-Bereg	Nyírtass	Pilisi-tag, 17. lelőhely
78381	Szabolcs-Szatmár-Bereg	Nyírtass	Pilisi-tag, 18. lelőhely
78383	Szabolcs-Szatmár-Bereg	Nyírtass	Vajda-Kúti-dűlő, 19. lelőhely
85185	Szabolcs-Szatmár-Bereg	Nyírtass	Csárda - domb
85319	Szabolcs-Szatmár-Bereg	Nyírtass	Csárda-dombtól nyugatra
35177	Szabolcs-Szatmár-Bereg	Nyírtelek	Belterület
47297	Szabolcs-Szatmár-Bereg	Nyírtelek	Pénzes-dűlő
47299	Szabolcs-Szatmár-Bereg	Nyírtelek	Pénzes-dűlő II.
47300	Szabolcs-Szatmár-Bereg	Nyírtelek	Pénzes-dűlő III.
47301	Szabolcs-Szatmár-Bereg	Nyírtelek	Gyulatanya, Sertéskombinát
47302	Szabolcs-Szatmár-Bereg	Nyírtelek	József A. u. 1.
47303	Szabolcs-Szatmár-Bereg	Nyírtelek	Kancajálás
47312	Szabolcs-Szatmár-Bereg	Nyírtelek	Tokaji út
47313	Szabolcs-Szatmár-Bereg	Nyírtelek	Királytelek
47314	Szabolcs-Szatmár-Bereg	Nyírtelek	Királytelek II.
47315	Szabolcs-Szatmár-Bereg	Nyírtelek	Királyteleki csárda
58854	Szabolcs-Szatmár-Bereg	Nyírtelek	38-as út Nyíregyháza felé
75885	Szabolcs-Szatmár-Bereg	Nyírtelek	Gyulatanya, Nagy-láp, Sós-tó Észak 1.
70937	Szabolcs-Szatmár-Bereg	Nyírtelek	Vasútállomás
70939	Szabolcs-Szatmár-Bereg	Nyírtelek	Ferencanya, Veres Péter lakótelep
75887	Szabolcs-Szatmár-Bereg	Nyírtelek	Gyulatanya, Nagy-láp, Sós-tó Észak 2.

75845	Szabolcs-Szatmár-Bereg	Nyírtelek	Kancajárás I.
75847	Szabolcs-Szatmár-Bereg	Nyírtelek	Kancajárás II.
75849	Szabolcs-Szatmár-Bereg	Nyírtelek	A temető és a 38. út szöglete
75851	Szabolcs-Szatmár-Bereg	Nyírtelek	Felsősóskúttal párhuzamosan keletre I.
75853	Szabolcs-Szatmár-Bereg	Nyírtelek	Felsősóskúttal párhuzamosan keletre II.
75855	Szabolcs-Szatmár-Bereg	Nyírtelek	Petőfi Sándor és Bethlen Gábor u. szöge
75857	Szabolcs-Szatmár-Bereg	Nyírtelek	Felsőskúttal párhuzamosan keletre III.
75859	Szabolcs-Szatmár-Bereg	Nyírtelek	38. út déli oldala, Dózsa Tsz-től északra
75863	Szabolcs-Szatmár-Bereg	Nyírtelek	38. úttól északra, Alsósóskúttól délre
75865	Szabolcs-Szatmár-Bereg	Nyírtelek	Dózsa Tsz.
80313	Szabolcs-Szatmár-Bereg	Nyírtelek	Sőrekút
80315	Szabolcs-Szatmár-Bereg	Nyírtelek	MNyvk 23. lh.
80317	Szabolcs-Szatmár-Bereg	Nyírtelek	Dankóbokor
83587	Szabolcs-Szatmár-Bereg	Nyírtelek	Gyulatanya, Szarvasmarhatelep
91023	Szabolcs-Szatmár-Bereg	Nyírtelek	Füzesbokori bekötőúttól Ny-ra
91025	Szabolcs-Szatmár-Bereg	Nyírtelek	Jakusbokortól Ny-ra
91027	Szabolcs-Szatmár-Bereg	Nyírtelek	Szabadságteleptől D-re
91241	Szabolcs-Szatmár-Bereg	Nyírtelek	Sátor utca
39356	Szabolcs-Szatmár-Bereg	Nyírtét	Fekete-laposi szivárgó
57395	Szabolcs-Szatmár-Bereg	Nyírtét	Kántorjánosi-dűlő
57396	Szabolcs-Szatmár-Bereg	Nyírtét	Református templom
56703	Szabolcs-Szatmár-Bereg	Nyírtét	Fekete-lapos dűlő I.
56704	Szabolcs-Szatmár-Bereg	Nyírtét	Fekete-lapos-dűlő II.
74629	Szabolcs-Szatmár-Bereg	Nyírtét	Ludas-tó-dűlő ÉK (A)
74631	Szabolcs-Szatmár-Bereg	Nyírtét	Ludas-tó-dűlő (B)
21264	Szabolcs-Szatmár-Bereg	Nyírtura	Szóllóhegy
21265	Szabolcs-Szatmár-Bereg	Nyírtura	Gyümölcsös
21266	Szabolcs-Szatmár-Bereg	Nyírtura	Erdei-dűlő
36303	Szabolcs-Szatmár-Bereg	Nyírtura	Református templom
38849	Szabolcs-Szatmár-Bereg	Nyírtura	Erdei-dűlő Ny
38850	Szabolcs-Szatmár-Bereg	Nyírtura	Erdei-dűlő II.
38851	Szabolcs-Szatmár-Bereg	Nyírtura	Zöld Mező TSz telepétől É-ra
38852	Szabolcs-Szatmár-Bereg	Nyírtura	Zöld Mező TSz telepétől K-re
38890	Szabolcs-Szatmár-Bereg	Nyírtura	Várréttől ÉNy-ra
57366	Szabolcs-Szatmár-Bereg	Nyírtura	Szentháromság templom
57374	Szabolcs-Szatmár-Bereg	Nyírtura	Propper Samu földje
49276	Szabolcs-Szatmár-Bereg	Nyírvasvári	Gazi-dűlő
60007	Szabolcs-Szatmár-Bereg	Nyírvasvári	Gyékényes I.
60010	Szabolcs-Szatmár-Bereg	Nyírvasvári	Gyékényes II.
60012	Szabolcs-Szatmár-Bereg	Nyírvasvári	Gyékényes III.
60014	Szabolcs-Szatmár-Bereg	Nyírvasvári	Nyírbátor-Vasvári folyástól K-re
60016	Szabolcs-Szatmár-Bereg	Nyírvasvári	Vásáros-hegytől délre
60017	Szabolcs-Szatmár-Bereg	Nyírvasvári	Nyírbátor-Nyírvasvári úttól északra
60019	Szabolcs-Szatmár-Bereg	Nyírvasvári	Gazi-dűlő I.
60021	Szabolcs-Szatmár-Bereg	Nyírvasvári	Gazi-dűlő II.
60022	Szabolcs-Szatmár-Bereg	Nyírvasvári	Gazi-dűlő III.
60023	Szabolcs-Szatmár-Bereg	Nyírvasvári	Gazi-dűlő IV.
60024	Szabolcs-Szatmár-Bereg	Nyírvasvári	Igényelt föld
60026	Szabolcs-Szatmár-Bereg	Nyírvasvári	Kereknádi erdészháztól K-re I.
60027	Szabolcs-Szatmár-Bereg	Nyírvasvári	Kereknádi erdészháztól K-re II.
60028	Szabolcs-Szatmár-Bereg	Nyírvasvári	Pilis Saroktól ÉK-re
60029	Szabolcs-Szatmár-Bereg	Nyírvasvári	Pilis Saroktól Ny-ra
60030	Szabolcs-Szatmár-Bereg	Nyírvasvári	Ócserepes-dűlő I.

60031	Szabolcs-Szatmár-Bereg	Nyírvasvári	Kereknád
60032	Szabolcs-Szatmár-Bereg	Nyírvasvári	Ócserepes-dűlő II.
60033	Szabolcs-Szatmár-Bereg	Nyírvasvári	Ócserepes-dűlő III.
72623	Szabolcs-Szatmár-Bereg	Nyírvasvári	Nyírvasvári-Nyírbátor-Vasvári főfolyástól Ny-ra
74149	Szabolcs-Szatmár-Bereg	Nyírvasvári	Nyírbátor-Vasvári-folyás-közút déli szögében
45597	Szabolcs-Szatmár-Bereg	Olcsva	Földvár
53118	Szabolcs-Szatmár-Bereg	Olcsva	2. lelőhely
35178	Szabolcs-Szatmár-Bereg	Olcsvaapáti	Szamos part
53132	Szabolcs-Szatmár-Bereg	Olcsvaapáti	Erdő-rész
53134	Szabolcs-Szatmár-Bereg	Olcsvaapáti	Erdő-rész II.
53661	Szabolcs-Szatmár-Bereg	Olcsvaapáti	Református templom
34276	Szabolcs-Szatmár-Bereg	Ófehértó	Római katolikus templom
35637	Szabolcs-Szatmár-Bereg	Ófehértó	Belterület
34780	Szabolcs-Szatmár-Bereg	Ófehértó	Szálláskert
34781	Szabolcs-Szatmár-Bereg	Ófehértó	Szálláskert II.
34782	Szabolcs-Szatmár-Bereg	Ófehértó	Szálláskert III.
34783	Szabolcs-Szatmár-Bereg	Ófehértó	Szálláskert IV.
34786	Szabolcs-Szatmár-Bereg	Ófehértó	Kishomok III.
34787	Szabolcs-Szatmár-Bereg	Ófehértó	Almezői-dűlő
34788	Szabolcs-Szatmár-Bereg	Ófehértó	Almezői-dűlő
34789	Szabolcs-Szatmár-Bereg	Ófehértó	Almezői-dűlő II.
34790	Szabolcs-Szatmár-Bereg	Ófehértó	Csinálbokor
34798	Szabolcs-Szatmár-Bereg	Ófehértó	Tapasztó-föld
34799	Szabolcs-Szatmár-Bereg	Ófehértó	Tapasztó-föld II.
34800	Szabolcs-Szatmár-Bereg	Ófehértó	Tapasztó-föld III.
34801	Szabolcs-Szatmár-Bereg	Ófehértó	Tapasztó-föld IV.
34802	Szabolcs-Szatmár-Bereg	Ófehértó	Tapasztó-föld V.
34804	Szabolcs-Szatmár-Bereg	Ófehértó	Gerebse
34862	Szabolcs-Szatmár-Bereg	Ófehértó	M3 75.
34863	Szabolcs-Szatmár-Bereg	Ófehértó	M3 76.
34864	Szabolcs-Szatmár-Bereg	Ófehértó	M3 77.
34937	Szabolcs-Szatmár-Bereg	Ófehértó	M3 100.
34805	Szabolcs-Szatmár-Bereg	Ófehértó	Ligettanya II.
38128	Szabolcs-Szatmár-Bereg	Ófehértó	Gáti Szőlőskert
51415	Szabolcs-Szatmár-Bereg	Ófehértó	Liget-tanyától D-re
51417	Szabolcs-Szatmár-Bereg	Ófehértó	Keresztút
51418	Szabolcs-Szatmár-Bereg	Ófehértó	Leveleki tábla
51419	Szabolcs-Szatmár-Bereg	Ófehértó	Búzakalász Tsz.
51420	Szabolcs-Szatmár-Bereg	Ófehértó	Búzakalász tsz. 2.
51421	Szabolcs-Szatmár-Bereg	Ófehértó	Almezői-dűlő
51422	Szabolcs-Szatmár-Bereg	Ófehértó	Máriapócsi főcsatorna mellett
51424	Szabolcs-Szatmár-Bereg	Ófehértó	Páskum-dűlő
51425	Szabolcs-Szatmár-Bereg	Ófehértó	Páskum-dűlő 2.
57090	Szabolcs-Szatmár-Bereg	Ófehértó	Kis-Csere-dűlő (MOL 26. lh.)
66192	Szabolcs-Szatmár-Bereg	Ófehértó	Szállás-kert É, Ófehértó 1.lh.
70773	Szabolcs-Szatmár-Bereg	Ófehértó	Almezői-dűlő (M3/253. lh.)
74115	Szabolcs-Szatmár-Bereg	Ófehértó	Róka-Lyuktól ÉK-re
75709	Szabolcs-Szatmár-Bereg	Ófehértó	Búzakalász Tsz.-től Ny-ra
75711	Szabolcs-Szatmár-Bereg	Ófehértó	Almezői-dűlő DK, Máriapócsi útfél
77837	Szabolcs-Szatmár-Bereg	Ófehértó	Daru-kút Dél I.
77839	Szabolcs-Szatmár-Bereg	Ófehértó	Daru-kút Dél II.
77841	Szabolcs-Szatmár-Bereg	Ófehértó	Daru-kút Dél III.
79101	Szabolcs-Szatmár-Bereg	Ófehértó	M3 célkitermelőhely, Szállás-kerttől nyugatra

84701	Szabolcs-Szatmár-Bereg	Ófehértó	Szállás-kert K, Román gázvezeték 16. lh.
84703	Szabolcs-Szatmár-Bereg	Ófehértó	Szállás-kert K, Román gázvezeték 17. lh.
86951	Szabolcs-Szatmár-Bereg	Ófehértó	Iskolaudvar
91399	Szabolcs-Szatmár-Bereg	Ófehértó	Szállás-kert-dűlő Ny-i rész
91401	Szabolcs-Szatmár-Bereg	Ófehértó	Búzaföldek-dűlő K-i rész
91403	Szabolcs-Szatmár-Bereg	Ófehértó	Búzaföldek-dűlő Ny-i rész
36302	Szabolcs-Szatmár-Bereg	Ópályi	Református templom
38267	Szabolcs-Szatmár-Bereg	Ópályi	Mezőgazdasági Technikum Tangazdasága
38117	Szabolcs-Szatmár-Bereg	Ópályi	Nagy-Garand
38119	Szabolcs-Szatmár-Bereg	Ópályi	Harmadik-dűlő
38268	Szabolcs-Szatmár-Bereg	Ópályi	Kraszna-híd
38270	Szabolcs-Szatmár-Bereg	Ópályi	Gazkert
49282	Szabolcs-Szatmár-Bereg	Ópályi	Középső-dűlő, Ópályi I. homok
56727	Szabolcs-Szatmár-Bereg	Ópályi	Cserjások (T11. lh.)
56728	Szabolcs-Szatmár-Bereg	Ópályi	Alsó-rét (T10 lh.)
50742	Szabolcs-Szatmár-Bereg	Ökörítőfülpös	Mácsa - dűlő
50745	Szabolcs-Szatmár-Bereg	Ökörítőfülpös	Templom
50749	Szabolcs-Szatmár-Bereg	Ökörítőfülpös	Mácsa
70757	Szabolcs-Szatmár-Bereg	Ökörítőfülpös	Pernyés
70759	Szabolcs-Szatmár-Bereg	Ökörítőfülpös	Fűz-völgye
80209	Szabolcs-Szatmár-Bereg	Ökörítőfülpös	Új-legelő
73279	Szabolcs-Szatmár-Bereg	Ömböly	Karuly-úti-földek
77847	Szabolcs-Szatmár-Bereg	Ömböly	Karuly-úti-földek II. Országhatár
77849	Szabolcs-Szatmár-Bereg	Ömböly	Karuly-úti-földek III.
77851	Szabolcs-Szatmár-Bereg	Ömböly	Karuly-úti-földek IV.
35032	Szabolcs-Szatmár-Bereg	Őr	Református templom
34939	Szabolcs-Szatmár-Bereg	Őr	Gargóci-tag
34940	Szabolcs-Szatmár-Bereg	Őr	Gargóci-tag II
34942	Szabolcs-Szatmár-Bereg	Őr	Gargóci-tag III.
34838	Szabolcs-Szatmár-Bereg	Őr	M3 56.
34839	Szabolcs-Szatmár-Bereg	Őr	M3 57.
34943	Szabolcs-Szatmár-Bereg	Őr	Kápolnási-oldal
34952	Szabolcs-Szatmár-Bereg	Őr	Jármi útra-dűlő
50778	Szabolcs-Szatmár-Bereg	Őr	Levente lőtér
51411	Szabolcs-Szatmár-Bereg	Őr	Kántorjánosi határa
56920	Szabolcs-Szatmár-Bereg	Őr	Paposi-oldaltól DNy-ra
57095	Szabolcs-Szatmár-Bereg	Őr	Páskom (MOL 29. lh.)
57097	Szabolcs-Szatmár-Bereg	Őr	Páskom, Forduló- dűlő
57100	Szabolcs-Szatmár-Bereg	Őr	Őri-tag (MOL 32. lh.)
88505	Szabolcs-Szatmár-Bereg	Őr	Cinkó-réti-szivárgótól NY-ra
88945	Szabolcs-Szatmár-Bereg	Őr	Jármi útra dűlő II.
34672	Szabolcs-Szatmár-Bereg	Panyola	Bákaszeg
39231	Szabolcs-Szatmár-Bereg	Panyola	Ásottfok
38210	Szabolcs-Szatmár-Bereg	Panyola	Zsaró-kert
38211	Szabolcs-Szatmár-Bereg	Panyola	Vásármező domb
53136	Szabolcs-Szatmár-Bereg	Panyola	Homoknyilas
38214	Szabolcs-Szatmár-Bereg	Panyola	Udvarkert
53139	Szabolcs-Szatmár-Bereg	Panyola	Templomkert
53145	Szabolcs-Szatmár-Bereg	Panyola	Öreg-Túr
89273	Szabolcs-Szatmár-Bereg	Panyola	Jumi-Erdő-dűlő
45525	Szabolcs-Szatmár-Bereg	Pap	Balázs-hegyi-tábla
45530	Szabolcs-Szatmár-Bereg	Pap	Seres-hegy
45533	Szabolcs-Szatmár-Bereg	Pap	Fő utca 76.

45534	Szabolcs-Szatmár-Bereg	Pap	Csigás
45537	Szabolcs-Szatmár-Bereg	Pap	Csigás
56922	Szabolcs-Szatmár-Bereg	Pap	Szilvácsku
70975	Szabolcs-Szatmár-Bereg	Pap	Balázs-lapos-dűlő DK-i sarok
70977	Szabolcs-Szatmár-Bereg	Pap	Balázs-lapos-dűlő
83203	Szabolcs-Szatmár-Bereg	Pap	Jékei-Rét-dűlő észak
89517	Szabolcs-Szatmár-Bereg	Pap	Báka- ligettől ÉNy- ra
35033	Szabolcs-Szatmár-Bereg	Papos	Petőfi u.
34947	Szabolcs-Szatmár-Bereg	Papos	Forduló
34948	Szabolcs-Szatmár-Bereg	Papos	Forduló II.
34950	Szabolcs-Szatmár-Bereg	Papos	Pécsi-tag
34845	Szabolcs-Szatmár-Bereg	Papos	Irtás-dűlő
34953	Szabolcs-Szatmár-Bereg	Papos	Vera-tanyától keletre
51404	Szabolcs-Szatmár-Bereg	Papos	Vera-tanyától ÉK-re
51410	Szabolcs-Szatmár-Bereg	Papos	Forduló III.
57417	Szabolcs-Szatmár-Bereg	Papos	Vernberger-dűlő
57418	Szabolcs-Szatmár-Bereg	Papos	Református templom
56918	Szabolcs-Szatmár-Bereg	Papos	Forduló (M3/242 lh.)
56919	Szabolcs-Szatmár-Bereg	Papos	Forduló (M3/243 lh.)
73661	Szabolcs-Szatmár-Bereg	Papos	Kis-tagtól északnyugatra
73663	Szabolcs-Szatmár-Bereg	Papos	Kis-tagtól északra
73665	Szabolcs-Szatmár-Bereg	Papos	Péchy-kert
70775	Szabolcs-Szatmár-Bereg	Papos	Forduló (M3/242. lh/b.)
51804	Szabolcs-Szatmár-Bereg	Paszab	Horváth Istvánné rakodókertje
51809	Szabolcs-Szatmár-Bereg	Paszab	Kissék telke
51811	Szabolcs-Szatmár-Bereg	Paszab	Ócskatemető
51812	Szabolcs-Szatmár-Bereg	Paszab	A tanácsháza és a vasút között
51813	Szabolcs-Szatmár-Bereg	Paszab	Bénye-part
51553	Szabolcs-Szatmár-Bereg	Paszab	Csuri határ
50398	Szabolcs-Szatmár-Bereg	Paszab	Pósa-dűlő
51816	Szabolcs-Szatmár-Bereg	Paszab	Hordozó-dűlő
51818	Szabolcs-Szatmár-Bereg	Paszab	Kisterebélyes
51819	Szabolcs-Szatmár-Bereg	Paszab	Övedlapos
51820	Szabolcs-Szatmár-Bereg	Paszab	Pap-tag
51821	Szabolcs-Szatmár-Bereg	Paszab	Péntek Aranya
51822	Szabolcs-Szatmár-Bereg	Paszab	Sűrű-part
51824	Szabolcs-Szatmár-Bereg	Paszab	Terebes
51825	Szabolcs-Szatmár-Bereg	Paszab	Szólóhomoka
51826	Szabolcs-Szatmár-Bereg	Paszab	Sírásáskor
51831	Szabolcs-Szatmár-Bereg	Paszab	Akasztó-domb
51833	Szabolcs-Szatmár-Bereg	Paszab	Éghalma
51834	Szabolcs-Szatmár-Bereg	Paszab	Ásott-ér
51835	Szabolcs-Szatmár-Bereg	Paszab	Pósahát
51836	Szabolcs-Szatmár-Bereg	Paszab	Molnár László kertje
51837	Szabolcs-Szatmár-Bereg	Paszab	Templom környéke
51838	Szabolcs-Szatmár-Bereg	Paszab	Vasútállomás mellől
51839	Szabolcs-Szatmár-Bereg	Paszab	Újérhát-dűlő
76049	Szabolcs-Szatmár-Bereg	Paszab	Vasúti-halom
76051	Szabolcs-Szatmár-Bereg	Paszab	Vasúti-halomtól nyugatra
77755	Szabolcs-Szatmár-Bereg	Paszab	Három-halomtól keletre, délkeletre
33191	Szabolcs-Szatmár-Bereg	Pátroha	Bírósziget-dűlő
33192	Szabolcs-Szatmár-Bereg	Pátroha	Kis Szöveten, Zöldmező Tsz
33193	Szabolcs-Szatmár-Bereg	Pátroha	Kis Szöveten, Zöldmező Tsz II.

33194	Szabolcs-Szatmár-Bereg	Pátroha	Kis Szöveten, Zöldmező Tsz III.
36438	Szabolcs-Szatmár-Bereg	Pátroha	Malomér-dűlő
51875	Szabolcs-Szatmár-Bereg	Pátroha	Bajorhegy
51815	Szabolcs-Szatmár-Bereg	Pátroha	Bajul
51876	Szabolcs-Szatmár-Bereg	Pátroha	Butorka-dűlő, Borbély Ferenc földje
51877	Szabolcs-Szatmár-Bereg	Pátroha	Doboka
51878	Szabolcs-Szatmár-Bereg	Pátroha	Kígyóshegy
51879	Szabolcs-Szatmár-Bereg	Pátroha	Kígyóshegy rétje
51880	Szabolcs-Szatmár-Bereg	Pátroha	Kuklászhegy
51881	Szabolcs-Szatmár-Bereg	Pátroha	Szőlőskert
51882	Szabolcs-Szatmár-Bereg	Pátroha	Temeháza
51883	Szabolcs-Szatmár-Bereg	Pátroha	Bajortag
51884	Szabolcs-Szatmár-Bereg	Pátroha	Záhonyi műút, 314-314,1 km
51885	Szabolcs-Szatmár-Bereg	Pátroha	Templom körül
51886	Szabolcs-Szatmár-Bereg	Pátroha	Temető
72239	Szabolcs-Szatmár-Bereg	Pátroha	Nagy-tó
71107	Szabolcs-Szatmár-Bereg	Pátroha	Kuklász-dűlő
71113	Szabolcs-Szatmár-Bereg	Pátroha	Szilás-dűlő
71111	Szabolcs-Szatmár-Bereg	Pátroha	Égető-dűlő
71109	Szabolcs-Szatmár-Bereg	Pátroha	Kertek alatt
71115	Szabolcs-Szatmár-Bereg	Pátroha	Eresztvény
71117	Szabolcs-Szatmár-Bereg	Pátroha	Kisvárdai úti-dűlő
74021	Szabolcs-Szatmár-Bereg	Pátroha	Kisteleki-zug
47325	Szabolcs-Szatmár-Bereg	Penészlek	Görög katolikus templom
47327	Szabolcs-Szatmár-Bereg	Penészlek	Palóka
47328	Szabolcs-Szatmár-Bereg	Penészlek	Templomhegy
83609	Szabolcs-Szatmár-Bereg	Penészlek	Gorva
84619	Szabolcs-Szatmár-Bereg	Penészlek	Kender- föld
65670	Szabolcs-Szatmár-Bereg	Penyige	Szenke-tó, Vasút-dűlő
89261	Szabolcs-Szatmár-Bereg	Penyige	Gyenge-tag
89267	Szabolcs-Szatmár-Bereg	Penyige	Gacsályi-tag 2
89269	Szabolcs-Szatmár-Bereg	Penyige	Szegedi-tag
36301	Szabolcs-Szatmár-Bereg	Petneháza	Református templom
39301	Szabolcs-Szatmár-Bereg	Petneháza	Bagda
39304	Szabolcs-Szatmár-Bereg	Petneháza	Vajai-főfolyás kanyarja
39307	Szabolcs-Szatmár-Bereg	Petneháza	Bagda II.
39309	Szabolcs-Szatmár-Bereg	Petneháza	Szederjes, Kelet
39312	Szabolcs-Szatmár-Bereg	Petneháza	Szederjes-dűlő
50796	Szabolcs-Szatmár-Bereg	Petneháza	Bagda III.
50797	Szabolcs-Szatmár-Bereg	Petneháza	Bagda IV.
50798	Szabolcs-Szatmár-Bereg	Petneháza	Vityi-tanya
50799	Szabolcs-Szatmár-Bereg	Petneháza	Kató-hegy
50800	Szabolcs-Szatmár-Bereg	Petneháza	Kápolna-domb
63410	Szabolcs-Szatmár-Bereg	Petneháza	Új Barázda Tsz-től északnyugatra
59214	Szabolcs-Szatmár-Bereg	Petneháza	Szederjes, Kelettől DNY-ra
63414	Szabolcs-Szatmár-Bereg	Petneháza	Új Barázda Tsz-től északra
63416	Szabolcs-Szatmár-Bereg	Petneháza	Szigeti tanyától északnyugatra
60241	Szabolcs-Szatmár-Bereg	Petneháza	Vityi-tanyától ÉNy-ra
66196	Szabolcs-Szatmár-Bereg	Petneháza	Godója D- i rész
60211	Szabolcs-Szatmár-Bereg	Petneháza	Vityi-tanyától K-re
60230	Szabolcs-Szatmár-Bereg	Petneháza	Sipos-árok partja
36300	Szabolcs-Szatmár-Bereg	Piricse	Református templom
47332	Szabolcs-Szatmár-Bereg	Piricse	Grünhut-tanya

47333	Szabolcs-Szatmár-Bereg	Piricse	Somossy Ferenc birtoka
74119	Szabolcs-Szatmár-Bereg	Piricse	Egyesült Erő Tsz-tól délre
36273	Szabolcs-Szatmár-Bereg	Porcsalma	Református templom
57420	Szabolcs-Szatmár-Bereg	Porcsalma	49. sz. út
57421	Szabolcs-Szatmár-Bereg	Porcsalma	Temető
70761	Szabolcs-Szatmár-Bereg	Porcsalma	Szakál-dűlő
80203	Szabolcs-Szatmár-Bereg	Porcsalma	Balogh-tag I.
80205	Szabolcs-Szatmár-Bereg	Porcsalma	Balogh-tag II.
80207	Szabolcs-Szatmár-Bereg	Porcsalma	Szakál-dűlő II.
89667	Szabolcs-Szatmár-Bereg	Porcsalma	Mező utca 3.
20206	Szabolcs-Szatmár-Bereg	Pócspetri	Ercsi vár melléke
20207	Szabolcs-Szatmár-Bereg	Pócspetri	Ercsi vár
36832	Szabolcs-Szatmár-Bereg	Pócspetri	Ercsi-vár lapos
36833	Szabolcs-Szatmár-Bereg	Pócspetri	Ercsi-vár lapos II.
36835	Szabolcs-Szatmár-Bereg	Pócspetri	Ercsi-vár lapos III.
36836	Szabolcs-Szatmár-Bereg	Pócspetri	Ercsi-vár lapos IV.
36838	Szabolcs-Szatmár-Bereg	Pócspetri	Ercsi-vár lapos V.
36839	Szabolcs-Szatmár-Bereg	Pócspetri	Ercsi-vár lapos VI.
36860	Szabolcs-Szatmár-Bereg	Pócspetri	Vagyos-dűlő
36861	Szabolcs-Szatmár-Bereg	Pócspetri	Kállósemjén - Tatár temető
34792	Szabolcs-Szatmár-Bereg	Pócspetri	Rét-hát
36864	Szabolcs-Szatmár-Bereg	Pócspetri	Pócspetri 12. lh.
36873	Szabolcs-Szatmár-Bereg	Pócspetri	Baromlaki-csatorna
36874	Szabolcs-Szatmár-Bereg	Pócspetri	Baromlaki-csatorna II.
36876	Szabolcs-Szatmár-Bereg	Pócspetri	Ercsi-vár lapos VII.
36878	Szabolcs-Szatmár-Bereg	Pócspetri	Római katolikus templom
44472	Szabolcs-Szatmár-Bereg	Pócspetri	Nyíres
51416	Szabolcs-Szatmár-Bereg	Pócspetri	Nyírjes felső, erdőszél
51426	Szabolcs-Szatmár-Bereg	Pócspetri	Bikaréti szivárgó
51427	Szabolcs-Szatmár-Bereg	Pócspetri	Rét- hát
63740	Szabolcs-Szatmár-Bereg	Pócspetri	Palló
76053	Szabolcs-Szatmár-Bereg	Pócspetri	Halimán-halom
71057	Szabolcs-Szatmár-Bereg	Pócspetri	Kovács-tanya, Jecsák-tanya, Máriakerti (IV/3.)-folyás nyugati partja
71059	Szabolcs-Szatmár-Bereg	Pócspetri	Kovács-tanya, Jecsák-tanya, Máriakerti (IV/3.)-folyás keleti partja
34866	Szabolcs-Szatmár-Bereg	Pusztadobos	Báró-tag
34870	Szabolcs-Szatmár-Bereg	Pusztadobos	Jármí tag
34871	Szabolcs-Szatmár-Bereg	Pusztadobos	Soós ugar
34873	Szabolcs-Szatmár-Bereg	Pusztadobos	Komlósi szállás II.
34875	Szabolcs-Szatmár-Bereg	Pusztadobos	Szólósi- dűlő
34876	Szabolcs-Szatmár-Bereg	Pusztadobos	Rókás
51399	Szabolcs-Szatmár-Bereg	Pusztadobos	Soós Ugar Észak
51400	Szabolcs-Szatmár-Bereg	Pusztadobos	Soós Ugar Dél
57431	Szabolcs-Szatmár-Bereg	Pusztadobos	Klein- tag
57433	Szabolcs-Szatmár-Bereg	Pusztadobos	Szólósi dűlő II.
57094	Szabolcs-Szatmár-Bereg	Pusztadobos	Homok-dűlő (MOL 33. lh.)
72577	Szabolcs-Szatmár-Bereg	Pusztadobos	Kertalja
77419	Szabolcs-Szatmár-Bereg	Pusztadobos	Szólósi-dűlő
34956	Szabolcs-Szatmár-Bereg	Pusztadobos	M3 113.
34957	Szabolcs-Szatmár-Bereg	Pusztadobos	M3 113/b
24046	Szabolcs-Szatmár-Bereg	Rakamaz	Rakamaz 1. lelőhely
24047	Szabolcs-Szatmár-Bereg	Rakamaz	Rakamaz 2. lelőhely

24049	Szabolcs-Szatmár-Bereg	Rakamaz	Krumpli-föld dűlő
24050	Szabolcs-Szatmár-Bereg	Rakamaz	Rakamaz 4. lelőhely
24052	Szabolcs-Szatmár-Bereg	Rakamaz	Ór-hegy
24057	Szabolcs-Szatmár-Bereg	Rakamaz	Kettős-domb dűlő
24060	Szabolcs-Szatmár-Bereg	Rakamaz	Templom halom
24062	Szabolcs-Szatmár-Bereg	Rakamaz	Győzelem Tsz.
24063	Szabolcs-Szatmár-Bereg	Rakamaz	Rakamaz 9. lelőhely
24066	Szabolcs-Szatmár-Bereg	Rakamaz	Rakamaz 11. lelőhely
36702	Szabolcs-Szatmár-Bereg	Rakamaz	Kántor-Tisza mente
36703	Szabolcs-Szatmár-Bereg	Rakamaz	Túróczi-part
36704	Szabolcs-Szatmár-Bereg	Rakamaz	Belterület
36705	Szabolcs-Szatmár-Bereg	Rakamaz	Strázsa-domb
57440	Szabolcs-Szatmár-Bereg	Rakamaz	Vasútállomás
59064	Szabolcs-Szatmár-Bereg	Rakamaz	Szennyvíztelep, Tiszaeszlári útfél
59065	Szabolcs-Szatmár-Bereg	Rakamaz	Cipőipari Szövetkezet és Szennyvíztelep között
59066	Szabolcs-Szatmár-Bereg	Rakamaz	38. sz. műút 15 km
59967	Szabolcs-Szatmár-Bereg	Rakamaz	Balázs-ér I.
59969	Szabolcs-Szatmár-Bereg	Rakamaz	Balázs-ér II.
59970	Szabolcs-Szatmár-Bereg	Rakamaz	Sós-tó
76057	Szabolcs-Szatmár-Bereg	Rakamaz	Cseh-halom
54165	Szabolcs-Szatmár-Bereg	Ramocsaháza	Kis-tag
73681	Szabolcs-Szatmár-Bereg	Rápolc	Kerek-erdő
33195	Szabolcs-Szatmár-Bereg	Rétközberencs	Harasztos
51990	Szabolcs-Szatmár-Bereg	Rétközberencs	Paromdomb
51995	Szabolcs-Szatmár-Bereg	Rétközberencs	Paromszigettől KDK-re
51996	Szabolcs-Szatmár-Bereg	Rétközberencs	Kerekkrét
51997	Szabolcs-Szatmár-Bereg	Rétközberencs	Berec
51998	Szabolcs-Szatmár-Bereg	Rétközberencs	Református templom
56660	Szabolcs-Szatmár-Bereg	Rétközberencs	Csicsás (XIII.)-csatorna É-i partja
79115	Szabolcs-Szatmár-Bereg	Rétközberencs	Pátroha-Rétközberencs útfél I.
79119	Szabolcs-Szatmár-Bereg	Rétközberencs	Pátroha-Rétközberencs útfél II.
79121	Szabolcs-Szatmár-Bereg	Rétközberencs	Bíró-sziget
36299	Szabolcs-Szatmár-Bereg	Rohod	Református templom
45595	Szabolcs-Szatmár-Bereg	Rohod	Vajai (III.) főfolyás
45596	Szabolcs-Szatmár-Bereg	Rohod	Csokaly-tó, VII. gátórhár
79255	Szabolcs-Szatmár-Bereg	Rohod	Juhász-tag
51910	Szabolcs-Szatmár-Bereg	Rohod	Zsidótemető
44097	Szabolcs-Szatmár-Bereg	Rozsály	Kavicsbánya
44098	Szabolcs-Szatmár-Bereg	Rozsály	Kavicsbánya II.
47341	Szabolcs-Szatmár-Bereg	Rozsály	Általános Iskola
47342	Szabolcs-Szatmár-Bereg	Rozsály	Kossuth u. 21/A.
73907	Szabolcs-Szatmár-Bereg	Rozsály	Sorfa-dűlő
77903	Szabolcs-Szatmár-Bereg	Rozsály	Karós-kert
79003	Szabolcs-Szatmár-Bereg	Rozsály	Karós-kert II.
36298	Szabolcs-Szatmár-Bereg	Sényő	Református templom
37337	Szabolcs-Szatmár-Bereg	Sényő	Nyírturai úttól D-re
50847	Szabolcs-Szatmár-Bereg	Sényő	Tetemhegy
50858	Szabolcs-Szatmár-Bereg	Sényő	Lengyel-hegy
77831	Szabolcs-Szatmár-Bereg	Sényő	Fekete-lapos-dűlő nyugat
77833	Szabolcs-Szatmár-Bereg	Sényő	Szék-dűlő
36305	Szabolcs-Szatmár-Bereg	Sonkád	Református templom
36306	Szabolcs-Szatmár-Bereg	Sonkád	Új-élet Tsz
72647	Szabolcs-Szatmár-Bereg	Sonkád	Nagy Száraz keleti rész

72649	Szabolcs-Szatmár-Bereg	Sonkád	Bérlet-tábla
72651	Szabolcs-Szatmár-Bereg	Sonkád	Bérlet-tábla és Nagy-Száraz
72653	Szabolcs-Szatmár-Bereg	Sonkád	Bérlet-tábla 13. lh
72655	Szabolcs-Szatmár-Bereg	Sonkád	Túr töltésétől DNy-ra
72657	Szabolcs-Szatmár-Bereg	Sonkád	Új Élet Tsz-től keletre
72659	Szabolcs-Szatmár-Bereg	Sonkád	Nagy-Száraz nyugati rész
72661	Szabolcs-Szatmár-Bereg	Sonkád	Nagy-Száraz nyugati rész
72663	Szabolcs-Szatmár-Bereg	Sonkád	Nagy-Száraz nyugati rész 18. lh
89259	Szabolcs-Szatmár-Bereg	Sonkád	Északi-forduló
93375	Szabolcs-Szatmár-Bereg	Sonkád	Kegyelem-tag
17040	Szabolcs-Szatmár-Bereg	Szabolcs	Földvár
19366	Szabolcs-Szatmár-Bereg	Szabolcs	Mudrány-kúria
24078	Szabolcs-Szatmár-Bereg	Szabolcs	Szabolcs 1. lelőhely
24079	Szabolcs-Szatmár-Bereg	Szabolcs	Szabolcs 2. lelőhely
24081	Szabolcs-Szatmár-Bereg	Szabolcs	Magas domb
24084	Szabolcs-Szatmár-Bereg	Szabolcs	Szabolcs 4. lelőhely
24086	Szabolcs-Szatmár-Bereg	Szabolcs	Fecske Part
24088	Szabolcs-Szatmár-Bereg	Szabolcs	Vontatópart
24090	Szabolcs-Szatmár-Bereg	Szabolcs	Kis-Tisza-mente
36665	Szabolcs-Szatmár-Bereg	Szabolcs	Belterület
36666	Szabolcs-Szatmár-Bereg	Szabolcs	Vontatópart II.
36675	Szabolcs-Szatmár-Bereg	Szabolcs	Kisfalud
36676	Szabolcs-Szatmár-Bereg	Szabolcs	Református templom
53564	Szabolcs-Szatmár-Bereg	Szabolcs	Halászpárt
77917	Szabolcs-Szatmár-Bereg	Szabolcs	Váralja, Tisza u.
50911	Szabolcs-Szatmár-Bereg	Szabolcsbáka	Református templom
59250	Szabolcs-Szatmár-Bereg	Szabolcsbáka	Telek (4.lh.)
59252	Szabolcs-Szatmár-Bereg	Szabolcsbáka	Szoros-tó (5.lh.)
59037	Szabolcs-Szatmár-Bereg	Szabolcsbáka	Kossuth Lajos u. - Református templom környéke
70981	Szabolcs-Szatmár-Bereg	Szabolcsbáka	Csigás-dűlő dél
70983	Szabolcs-Szatmár-Bereg	Szabolcsbáka	Csigás-dűlő észak
70985	Szabolcs-Szatmár-Bereg	Szabolcsbáka	Csirkés-dűlő dél
70987	Szabolcs-Szatmár-Bereg	Szabolcsbáka	Csirkés-dűlő közép
70989	Szabolcs-Szatmár-Bereg	Szabolcsbáka	Kert-dűlő
80759	Szabolcs-Szatmár-Bereg	Szabolcsbáka	Kakas- rét
80761	Szabolcs-Szatmár-Bereg	Szabolcsbáka	Égett- erdő
93683	Szabolcs-Szatmár-Bereg	Szabolcsbáka	Pusztá-Szőlő-hegy-dűlő
51920	Szabolcs-Szatmár-Bereg	Szabolcsveresmart	Szelérd-domb
51921	Szabolcs-Szatmár-Bereg	Szabolcsveresmart	Sztálin u. 14., Rozsály
51922	Szabolcs-Szatmár-Bereg	Szabolcsveresmart	Petlend
51925	Szabolcs-Szatmár-Bereg	Szabolcsveresmart	Fehérrét Ny-i szegélye
72639	Szabolcs-Szatmár-Bereg	Szabolcsveresmart	Külső-Szamos-dűlő D-i része
93697	Szabolcs-Szatmár-Bereg	Szabolcsveresmart	Tölgyesszögtanya
36297	Szabolcs-Szatmár-Bereg	Szakoly	Református templom
52687	Szabolcs-Szatmár-Bereg	Szakoly	Vörösmarty u. 6.
52688	Szabolcs-Szatmár-Bereg	Szakoly	Kígyós-rét
53019	Szabolcs-Szatmár-Bereg	Szakoly	Vadász-kert ÉNy-i rész 1-2.
57085	Szabolcs-Szatmár-Bereg	Szakoly	Balkányi ÁG-tól délre
57086	Szabolcs-Szatmár-Bereg	Szakoly	Pap-rét DNy-i része
57091	Szabolcs-Szatmár-Bereg	Szakoly	Pap-rét DK-i része
57092	Szabolcs-Szatmár-Bereg	Szakoly	Folyás-dűlő ÉK-i rész
58985	Szabolcs-Szatmár-Bereg	Szakoly	Nagykecskési útfél I.
58986	Szabolcs-Szatmár-Bereg	Szakoly	Nagykecskési útfél II.

58987	Szabolcs-Szatmár-Bereg	Szakoly	Nagykecskési útfél III.
33196	Szabolcs-Szatmár-Bereg	Szamosangyalos	Csengerjánosi
33197	Szabolcs-Szatmár-Bereg	Szamosangyalos	Toma-tag
53697	Szabolcs-Szatmár-Bereg	Szamosangyalos	Domahidy hegy
36274	Szabolcs-Szatmár-Bereg	Szamosbecs	Református templom
45542	Szabolcs-Szatmár-Bereg	Szamosbecs	Izgét
59013	Szabolcs-Szatmár-Bereg	Szamosbecs	István-tag
77923	Szabolcs-Szatmár-Bereg	Szamosbecs	Sólyom-tábla I.
77925	Szabolcs-Szatmár-Bereg	Szamosbecs	Sólyom-tábla II.
56729	Szabolcs-Szatmár-Bereg	Szamoskér	Dióberke (T5 lh.)
56738	Szabolcs-Szatmár-Bereg	Szamoskér	Szamoskéri legelő (T8. lh.)
63220	Szabolcs-Szatmár-Bereg	Szamoskér	Balogh-dűlő, B.Balogh-tanya mögött
73675	Szabolcs-Szatmár-Bereg	Szamoskér	Pap-tag
36253	Szabolcs-Szatmár-Bereg	Szamossályi	Református templom
38125	Szabolcs-Szatmár-Bereg	Szamossályi	Zsaró
45545	Szabolcs-Szatmár-Bereg	Szamossályi	Szamossályi rév
45550	Szabolcs-Szatmár-Bereg	Szamossályi	Szamos-part
38118	Szabolcs-Szatmár-Bereg	Szamosszeg	Kis-Garand
51724	Szabolcs-Szatmár-Bereg	Szamosszeg	Kenderhely
56604	Szabolcs-Szatmár-Bereg	Szamosszeg	Mező-oldal
56730	Szabolcs-Szatmár-Bereg	Szamosszeg	Fokok közöttől É-ra
56731	Szabolcs-Szatmár-Bereg	Szamosszeg	Kis-Garand II.
56732	Szabolcs-Szatmár-Bereg	Szamosszeg	Sziget-domb
36275	Szabolcs-Szatmár-Bereg	Szamosatárfalva	Református templom
45552	Szabolcs-Szatmár-Bereg	Szamosatárfalva	A templom kerítésétől délre
36251	Szabolcs-Szatmár-Bereg	Szamosújlak	Református templom
38187	Szabolcs-Szatmár-Bereg	Szatmárcseke	Belterület
36922	Szabolcs-Szatmár-Bereg	Szatmárcseke	Malom-köz, Tisza part
37325	Szabolcs-Szatmár-Bereg	Szatmárcseke	Szoros-szeg
57456	Szabolcs-Szatmár-Bereg	Szatmárcseke	Református templom
89243	Szabolcs-Szatmár-Bereg	Szatmárcseke	Kis-Füzes D
89245	Szabolcs-Szatmár-Bereg	Szatmárcseke	Kis-Rekesz-dűlő
89247	Szabolcs-Szatmár-Bereg	Szatmárcseke	Nagy-tag
89559	Szabolcs-Szatmár-Bereg	Szatmárcseke	Diófás-tábla
89561	Szabolcs-Szatmár-Bereg	Szatmárcseke	Holt-Tiszahát
89563	Szabolcs-Szatmár-Bereg	Szatmárcseke	Kis-Füzes Észak
89557	Szabolcs-Szatmár-Bereg	Szatmárcseke	Marcsa-tanyai rész
21255	Szabolcs-Szatmár-Bereg	Székely	Középső-járás-dűlő II.
21256	Szabolcs-Szatmár-Bereg	Székely	Középső-járás-dűlő III.
21257	Szabolcs-Szatmár-Bereg	Székely	Halfa-rét-dűlő
21258	Szabolcs-Szatmár-Bereg	Székely	Halfa-rét-dűlő II.
21259	Szabolcs-Szatmár-Bereg	Székely	Halfa-rét-dűlő III.
21260	Szabolcs-Szatmár-Bereg	Székely	Demecseri út K-i oldala
21261	Szabolcs-Szatmár-Bereg	Székely	Demecseri út Ny-i oldala
21262	Szabolcs-Szatmár-Bereg	Székely	9. lelőhely, 4-es út elkerülő szakasz
21263	Szabolcs-Szatmár-Bereg	Székely	10. lelőhely, 4-es út elkerülő szakasz
21267	Szabolcs-Szatmár-Bereg	Székely	Őzesi-dűlő
21268	Szabolcs-Szatmár-Bereg	Székely	Őzesi-dűlő II.
36295	Szabolcs-Szatmár-Bereg	Székely	Református templom
51232	Szabolcs-Szatmár-Bereg	Székely	Szőlőhegy
51234	Szabolcs-Szatmár-Bereg	Székely	Zöldtelek
51239	Szabolcs-Szatmár-Bereg	Székely	Hartstein - tag
51241	Szabolcs-Szatmár-Bereg	Székely	Hartstein - tag Észak

51242	Szabolcs-Szatmár-Bereg	Székely	Bencehegy
75901	Szabolcs-Szatmár-Bereg	Székely	Füves-kerti-szivárgó kelet
75903	Szabolcs-Szatmár-Bereg	Székely	Füves-kerti-szivárgó nyugat
31859	Szabolcs-Szatmár-Bereg	Szorgalmatos	Szőlőskert
31860	Szabolcs-Szatmár-Bereg	Szorgalmatos	Takaros tanya
31891	Szabolcs-Szatmár-Bereg	Szorgalmatos	Aranyoskerti tábla, Szorgalmatosi temető
31917	Szabolcs-Szatmár-Bereg	Szorgalmatos	Szorgalmatos, Lenin Tsz lucernása
31918	Szabolcs-Szatmár-Bereg	Szorgalmatos	Kincses-part
52060	Szabolcs-Szatmár-Bereg	Szorgalmatos	Babos-halom
52061	Szabolcs-Szatmár-Bereg	Szorgalmatos	Babos-halom II.
52062	Szabolcs-Szatmár-Bereg	Szorgalmatos	TSz a fehérsziki csatornánál
77897	Szabolcs-Szatmár-Bereg	Szorgalmatos	Szőlő-lapos, Babos-halomtól ÉNy-ra
77899	Szabolcs-Szatmár-Bereg	Szorgalmatos	Szőlő-lapos, Babos-halomtól D-re
77901	Szabolcs-Szatmár-Bereg	Szorgalmatos	Zsidó-laposi-dűlőtől keletre
36285	Szabolcs-Szatmár-Bereg	Tarpa	Református templom
37324	Szabolcs-Szatmár-Bereg	Tarpa	Vargáé
52074	Szabolcs-Szatmár-Bereg	Tarpa	Tivadar - Dobra farka
52075	Szabolcs-Szatmár-Bereg	Tarpa	Almatároló
52076	Szabolcs-Szatmár-Bereg	Tarpa	Hegy
52077	Szabolcs-Szatmár-Bereg	Tarpa	Sósdomb, Sóshalom
52079	Szabolcs-Szatmár-Bereg	Tarpa	Tébégre
52081	Szabolcs-Szatmár-Bereg	Tarpa	Urai-dűlő
52082	Szabolcs-Szatmár-Bereg	Tarpa	Badalói szeg
59136	Szabolcs-Szatmár-Bereg	Tarpa	Kossuth u. 19.
77819	Szabolcs-Szatmár-Bereg	Tarpa	Agyagos-dűlő DK
77821	Szabolcs-Szatmár-Bereg	Tarpa	Kupány-oldal
80763	Szabolcs-Szatmár-Bereg	Tarpa	Nagy- hegy
80765	Szabolcs-Szatmár-Bereg	Tarpa	Sóshalmok I.
80767	Szabolcs-Szatmár-Bereg	Tarpa	Sóshalmok II.
80769	Szabolcs-Szatmár-Bereg	Tarpa	Sóshalmok III.
77817	Szabolcs-Szatmár-Bereg	Tarpa	Derenye-csatornától D-re
82321	Szabolcs-Szatmár-Bereg	Tarpa	Halaspatak-hát
82347	Szabolcs-Szatmár-Bereg	Tarpa	Téberdő déli széle, nyugati- halom
82349	Szabolcs-Szatmár-Bereg	Tarpa	Téberdő déli széle, keleti halom
84147	Szabolcs-Szatmár-Bereg	Tarpa	Derenye-hát délkelet
84149	Szabolcs-Szatmár-Bereg	Tarpa	Derenye-kerület-dűlő ÉNy-i része
84151	Szabolcs-Szatmár-Bereg	Tarpa	Derenye-hát kelet
84157	Szabolcs-Szatmár-Bereg	Tarpa	Derenye-kerüle-dűlő északi része
84163	Szabolcs-Szatmár-Bereg	Tarpa	Derenye-kerület-dűlő déli része
85697	Szabolcs-Szatmár-Bereg	Tarpa	Kerek- rét
89279	Szabolcs-Szatmár-Bereg	Tarpa	Harasztos alj
89281	Szabolcs-Szatmár-Bereg	Tarpa	Kis- Tó- hát
89283	Szabolcs-Szatmár-Bereg	Tarpa	Nagy- Éger legelőtől délre
89567	Szabolcs-Szatmár-Bereg	Tarpa	Helmec-szegi bejáró
89569	Szabolcs-Szatmár-Bereg	Tarpa	Éger-szög DK, gát
36238	Szabolcs-Szatmár-Bereg	Tákos	Vőcsike
38220	Szabolcs-Szatmár-Bereg	Tákos	Bajcsy-Zsilinszky E. u.
37326	Szabolcs-Szatmár-Bereg	Tákos	Belterület
38221	Szabolcs-Szatmár-Bereg	Tákos	Tetemes
38222	Szabolcs-Szatmár-Bereg	Tákos	Tetemes-Szénégető
38224	Szabolcs-Szatmár-Bereg	Tákos	Vőcsike II
85703	Szabolcs-Szatmár-Bereg	Tákos	Kalmár- tag
44099	Szabolcs-Szatmár-Bereg	Terem	Dohányostanya

44100	Szabolcs-Szatmár-Bereg	Terem	Dohányostanya II.
75789	Szabolcs-Szatmár-Bereg	Terem	Pusztaterem
75791	Szabolcs-Szatmár-Bereg	Terem	Nagy-Tanya
75793	Szabolcs-Szatmár-Bereg	Terem	Pusztaterem, Méhes-domb
75795	Szabolcs-Szatmár-Bereg	Terem	Bódvaj, Méhes-domb
19367	Szabolcs-Szatmár-Bereg	Tiborszállás	Sárvár
56603	Szabolcs-Szatmár-Bereg	Tiborszállás	Halmos-tag
59026	Szabolcs-Szatmár-Bereg	Tiborszállás	Szentmárton-pusztá
59027	Szabolcs-Szatmár-Bereg	Tiborszállás	Bence-halom
74109	Szabolcs-Szatmár-Bereg	Tiborszállás	Kraszna hídjáról Ny-ra
74111	Szabolcs-Szatmár-Bereg	Tiborszállás	Új Élet Tsz-től ÉK-re
75705	Szabolcs-Szatmár-Bereg	Tiborszállás	Halmos-tag, Halmos-tanyától DK-re 3.
24067	Szabolcs-Szatmár-Bereg	Timár	Timár 1. lelőhely
24069	Szabolcs-Szatmár-Bereg	Timár	Timár 2. lelőhely
24071	Szabolcs-Szatmár-Bereg	Timár	Timár 3. lelőhely
24072	Szabolcs-Szatmár-Bereg	Timár	Timár 4. lelőhely
24076	Szabolcs-Szatmár-Bereg	Timár	Tölgyfa-dűlő
36687	Szabolcs-Szatmár-Bereg	Timár	Béke-TSz
36688	Szabolcs-Szatmár-Bereg	Timár	Béke-TSz II.
36689	Szabolcs-Szatmár-Bereg	Timár	Belterület
36691	Szabolcs-Szatmár-Bereg	Timár	Belterület II.
76059	Szabolcs-Szatmár-Bereg	Timár	Tölgyfa-dűlő, Névtelen-halom
82543	Szabolcs-Szatmár-Bereg	Timár	Béke Tsz. déli rész
57463	Szabolcs-Szatmár-Bereg	Tiszaadony	Szidó
57464	Szabolcs-Szatmár-Bereg	Tiszaadony	Tóközi-oldal
57465	Szabolcs-Szatmár-Bereg	Tiszaadony	Római katolikus templom
66160	Szabolcs-Szatmár-Bereg	Tiszaadony	Nemesi-tag
51252	Szabolcs-Szatmár-Bereg	Tiszabecs	Új Élet Tsz
71013	Szabolcs-Szatmár-Bereg	Tiszabecs	Bugyogó
86875	Szabolcs-Szatmár-Bereg	Tiszabecs	Mocsár 1.
86877	Szabolcs-Szatmár-Bereg	Tiszabecs	Mocsár 2.
86879	Szabolcs-Szatmár-Bereg	Tiszabecs	Kis úttól Ny-ra
86881	Szabolcs-Szatmár-Bereg	Tiszabecs	Szilas hát 1.
86883	Szabolcs-Szatmár-Bereg	Tiszabecs	Szilas hát 2.
86885	Szabolcs-Szatmár-Bereg	Tiszabecs	Pető tag 1.
86887	Szabolcs-Szatmár-Bereg	Tiszabecs	Pető tag 2.
86889	Szabolcs-Szatmár-Bereg	Tiszabecs	Pető tag 3.
86897	Szabolcs-Szatmár-Bereg	Tiszabecs	Szilas- hát
86899	Szabolcs-Szatmár-Bereg	Tiszabecs	Pető- tag
93353	Szabolcs-Szatmár-Bereg	Tiszabecs	Bugyogó II.
36716	Szabolcs-Szatmár-Bereg	Tiszabercel	Belterület
36717	Szabolcs-Szatmár-Bereg	Tiszabercel	Belterület II.
36718	Szabolcs-Szatmár-Bereg	Tiszabercel	Nagyszék
36719	Szabolcs-Szatmár-Bereg	Tiszabercel	Ráctemető
36720	Szabolcs-Szatmár-Bereg	Tiszabercel	Orosz-tanya
36721	Szabolcs-Szatmár-Bereg	Tiszabercel	Orosz-tanya II.
36722	Szabolcs-Szatmár-Bereg	Tiszabercel	Bogár-órház
36724	Szabolcs-Szatmár-Bereg	Tiszabercel	Bessenyei TSz.
36735	Szabolcs-Szatmár-Bereg	Tiszabercel	Pálinkás-part
36737	Szabolcs-Szatmár-Bereg	Tiszabercel	Szőlősdomb
36738	Szabolcs-Szatmár-Bereg	Tiszabercel	Rigódomb
36741	Szabolcs-Szatmár-Bereg	Tiszabercel	Belterület
36743	Szabolcs-Szatmár-Bereg	Tiszabercel	Drótos sarok

36744	Szabolcs-Szatmár-Bereg	Tiszabercel	Csózsilip-csatorna
36746	Szabolcs-Szatmár-Bereg	Tiszabercel	Nagy rét
36747	Szabolcs-Szatmár-Bereg	Tiszabercel	Kerítőpart
36748	Szabolcs-Szatmár-Bereg	Tiszabercel	Kerítőpart II.
36749	Szabolcs-Szatmár-Bereg	Tiszabercel	Vékás-dűlő
36752	Szabolcs-Szatmár-Bereg	Tiszabercel	Kettős-halom
36754	Szabolcs-Szatmár-Bereg	Tiszabercel	Diófalapos
36755	Szabolcs-Szatmár-Bereg	Tiszabercel	Bessenyei György szülőháza
36756	Szabolcs-Szatmár-Bereg	Tiszabercel	Újsor, Petőfi u.
66198	Szabolcs-Szatmár-Bereg	Tiszabercel	Csekés-ér-lapostól É-ra
36294	Szabolcs-Szatmár-Bereg	Tiszabездé	Református templom
51932	Szabolcs-Szatmár-Bereg	Tiszabездé	Harangláb-dűlő, Rác-tag
51933	Szabolcs-Szatmár-Bereg	Tiszabездé	Homokbánya
51934	Szabolcs-Szatmár-Bereg	Tiszabездé	Szebecse-hát
51935	Szabolcs-Szatmár-Bereg	Tiszabездé	Református templomdomb
51936	Szabolcs-Szatmár-Bereg	Tiszabездé	Iskola építések
51937	Szabolcs-Szatmár-Bereg	Tiszabездé	Servápa
51938	Szabolcs-Szatmár-Bereg	Tiszabездé	Páskum
51939	Szabolcs-Szatmár-Bereg	Tiszabездé	Énok-dűlő
51940	Szabolcs-Szatmár-Bereg	Tiszabездé	Kápolnás
51941	Szabolcs-Szatmár-Bereg	Tiszabездé	Énok-dűlő II.
51942	Szabolcs-Szatmár-Bereg	Tiszabездé	Énok-dűlő III.
51943	Szabolcs-Szatmár-Bereg	Tiszabездé	4. sz. főút parkolója mellett
51944	Szabolcs-Szatmár-Bereg	Tiszabездé	Árpád u. 6.
51945	Szabolcs-Szatmár-Bereg	Tiszabездé	Béke u.
51951	Szabolcs-Szatmár-Bereg	Tiszabездé	Dózsa u. 45.
51952	Szabolcs-Szatmár-Bereg	Tiszabездé	Dózsa u. 85.
51953	Szabolcs-Szatmár-Bereg	Tiszabездé	Hársfa u. 85.
51954	Szabolcs-Szatmár-Bereg	Tiszabездé	Fűrésztelep
51955	Szabolcs-Szatmár-Bereg	Tiszabездé	József A. u. 12.
51956	Szabolcs-Szatmár-Bereg	Tiszabездé	Kossuth u. 1.
51958	Szabolcs-Szatmár-Bereg	Tiszabездé	Kossuth u. 36.
51960	Szabolcs-Szatmár-Bereg	Tiszabездé	Kossuth u. 101.
51961	Szabolcs-Szatmár-Bereg	Tiszabездé	Május 1. u. 6.
51962	Szabolcs-Szatmár-Bereg	Tiszabездé	Petőfi u. 4.
51963	Szabolcs-Szatmár-Bereg	Tiszabездé	Petőfi u. 9.
51964	Szabolcs-Szatmár-Bereg	Tiszabездé	Petőfi u. 35.
51965	Szabolcs-Szatmár-Bereg	Tiszabездé	Sport u. 8.
51966	Szabolcs-Szatmár-Bereg	Tiszabездé	Táncsics u. vége
51967	Szabolcs-Szatmár-Bereg	Tiszabездé	Buglyos I.
51968	Szabolcs-Szatmár-Bereg	Tiszabездé	Cudar-dűlő
51969	Szabolcs-Szatmár-Bereg	Tiszabездé	Énok, TSz út
51970	Szabolcs-Szatmár-Bereg	Tiszabездé	Harangláb-dűlő
51971	Szabolcs-Szatmár-Bereg	Tiszabездé	Hideg-völgy
51972	Szabolcs-Szatmár-Bereg	Tiszabездé	Hideg-völgy II.
51973	Szabolcs-Szatmár-Bereg	Tiszabездé	Holt-Tisza töltésfeljárója
51974	Szabolcs-Szatmár-Bereg	Tiszabездé	Homokhordó felé
51975	Szabolcs-Szatmár-Bereg	Tiszabездé	Pap-rét
51976	Szabolcs-Szatmár-Bereg	Tiszabездé	Közép-dűlő
51977	Szabolcs-Szatmár-Bereg	Tiszabездé	Hosszú-földek
51978	Szabolcs-Szatmár-Bereg	Tiszabездé	Hosszú-földek II.
56924	Szabolcs-Szatmár-Bereg	Tiszabездé	Kejéntől DNY-ra
56925	Szabolcs-Szatmár-Bereg	Tiszabездé	Hosszú-földek III.

75953	Szabolcs-Szatmár-Bereg	Tiszabездéd	Buglyos III.
75967	Szabolcs-Szatmár-Bereg	Tiszabездéd	Buglyos II.
56928	Szabolcs-Szatmár-Bereg	Tiszabездéd	Kápolnás-dűlő
56929	Szabolcs-Szatmár-Bereg	Tiszabездéd	Akasztó-dűlő
71131	Szabolcs-Szatmár-Bereg	Tiszabездéd	Pap-rét I.
71133	Szabolcs-Szatmár-Bereg	Tiszabездéd	Pap-rét II.
71135	Szabolcs-Szatmár-Bereg	Tiszabездéd	Belfőcsatorna
63412	Szabolcs-Szatmár-Bereg	Tiszabездéd	Harangláb
71033	Szabolcs-Szatmár-Bereg	Tiszabездéd	Két út-köze I.
71035	Szabolcs-Szatmár-Bereg	Tiszabездéd	Két út-köze II.
71037	Szabolcs-Szatmár-Bereg	Tiszabездéd	Tetenke-pótlék
73057	Szabolcs-Szatmár-Bereg	Tiszabездéd	Két-út-köze-dűlő
90749	Szabolcs-Szatmár-Bereg	Tiszabездéd	Akasztó-dűlő 66. lelőhely
90755	Szabolcs-Szatmár-Bereg	Tiszabездéd	Harangláb- dűlő 67. lelőhely
92655	Szabolcs-Szatmár-Bereg	Tiszabездéd	Legelő-dűlő
86895	Szabolcs-Szatmár-Bereg	Tiszacsécse	Kis-mező
24029	Szabolcs-Szatmár-Bereg	Tiszadada	Tiszadada 1. lelőhely
24030	Szabolcs-Szatmár-Bereg	Tiszadada	Tiszadada 2. lelőhely
24031	Szabolcs-Szatmár-Bereg	Tiszadada	Tiszadada 3. lelőhely
24032	Szabolcs-Szatmár-Bereg	Tiszadada	Tiszadada 4. lelőhely
24033	Szabolcs-Szatmár-Bereg	Tiszadada	Tiszadada 5. lelőhely
24034	Szabolcs-Szatmár-Bereg	Tiszadada	Tiszadada 6. lelőhely
24035	Szabolcs-Szatmár-Bereg	Tiszadada	Tiszadada 7. lelőhely
24036	Szabolcs-Szatmár-Bereg	Tiszadada	Tiszadada 8. lelőhely
24037	Szabolcs-Szatmár-Bereg	Tiszadada	Tiszadada 9. lelőhely
24039	Szabolcs-Szatmár-Bereg	Tiszadada	Éneklő-halom
24040	Szabolcs-Szatmár-Bereg	Tiszadada	Tiszadada 11. lelőhely
24042	Szabolcs-Szatmár-Bereg	Tiszadada	Tiszadada 12. lelőhely
36786	Szabolcs-Szatmár-Bereg	Tiszadada	Csárdapart
36787	Szabolcs-Szatmár-Bereg	Tiszadada	Kálvinháza-Homokos
36800	Szabolcs-Szatmár-Bereg	Tiszadada	Kálvinházi-tábla
36803	Szabolcs-Szatmár-Bereg	Tiszadada	Rétpart
36804	Szabolcs-Szatmár-Bereg	Tiszadada	Kapsaalj
36805	Szabolcs-Szatmár-Bereg	Tiszadada	Soványkert
36806	Szabolcs-Szatmár-Bereg	Tiszadada	Kétökör-halom
36807	Szabolcs-Szatmár-Bereg	Tiszadada	Kétökör-halom II.
36809	Szabolcs-Szatmár-Bereg	Tiszadada	Verebes
36811	Szabolcs-Szatmár-Bereg	Tiszadada	Kossuth-TSz
36813	Szabolcs-Szatmár-Bereg	Tiszadada	Belterület
36814	Szabolcs-Szatmár-Bereg	Tiszadada	Kapsa
36816	Szabolcs-Szatmár-Bereg	Tiszadada	Kis-Botos
57469	Szabolcs-Szatmár-Bereg	Tiszadada	Meszes-dűlő
56715	Szabolcs-Szatmár-Bereg	Tiszadada	Nagy-Nyár-szeg
76061	Szabolcs-Szatmár-Bereg	Tiszadada	Kétökör-halom II.
73689	Szabolcs-Szatmár-Bereg	Tiszadada	Nagy-Remeke
76063	Szabolcs-Szatmár-Bereg	Tiszadada	Kétökör-halom I.
76065	Szabolcs-Szatmár-Bereg	Tiszadada	Móra-halom
75875	Szabolcs-Szatmár-Bereg	Tiszadada	Batka-part, III/3. Gátórház
77977	Szabolcs-Szatmár-Bereg	Tiszadada	Botos Észak
84369	Szabolcs-Szatmár-Bereg	Tiszadada	Verebes- dűlő
84371	Szabolcs-Szatmár-Bereg	Tiszadada	Botos- dűlő I. (Botos, Dél)
84373	Szabolcs-Szatmár-Bereg	Tiszadada	Botos- dűlő II.
84375	Szabolcs-Szatmár-Bereg	Tiszadada	Kacsás- dűlő

85323	Szabolcs-Szatmár-Bereg	Tiszadada	Romtemplom
85657	Szabolcs-Szatmár-Bereg	Tiszadada	Móra halomtól Délre
89337	Szabolcs-Szatmár-Bereg	Tiszadada	Nagy-Nyár-Szeg D-i oldal
20196	Szabolcs-Szatmár-Bereg	Tiszadob	Földvár
20197	Szabolcs-Szatmár-Bereg	Tiszadob	Csörsz-árok
24014	Szabolcs-Szatmár-Bereg	Tiszadob	Poklos
24015	Szabolcs-Szatmár-Bereg	Tiszadob	Poklos-part
24016	Szabolcs-Szatmár-Bereg	Tiszadob	Poklos-part II.
24017	Szabolcs-Szatmár-Bereg	Tiszadob	Poklos-part III.
24018	Szabolcs-Szatmár-Bereg	Tiszadob	Poklos-part IV.
24019	Szabolcs-Szatmár-Bereg	Tiszadob	Poklos-part V.
24020	Szabolcs-Szatmár-Bereg	Tiszadob	Poklos-part VI.
24021	Szabolcs-Szatmár-Bereg	Tiszadob	Poklos-part VII.
24022	Szabolcs-Szatmár-Bereg	Tiszadob	Poklos-part VIII.
24023	Szabolcs-Szatmár-Bereg	Tiszadob	Konya-víz köze
24024	Szabolcs-Szatmár-Bereg	Tiszadob	Konya-víz köze II.
24025	Szabolcs-Szatmár-Bereg	Tiszadob	Konya-víz köze III.
24026	Szabolcs-Szatmár-Bereg	Tiszadob	Konya-víz köze IV.
24028	Szabolcs-Szatmár-Bereg	Tiszadob	Poklos-part IX.
24038	Szabolcs-Szatmár-Bereg	Tiszadob	Poklos II.
24041	Szabolcs-Szatmár-Bereg	Tiszadob	Poklos-part X.
24043	Szabolcs-Szatmár-Bereg	Tiszadob	Poklos III.
24044	Szabolcs-Szatmár-Bereg	Tiszadob	Nagy-Csikori legelő
24045	Szabolcs-Szatmár-Bereg	Tiszadob	Bokor-köze
24048	Szabolcs-Szatmár-Bereg	Tiszadob	Rejei szivattyútelep
24051	Szabolcs-Szatmár-Bereg	Tiszadob	Reje tanya
24053	Szabolcs-Szatmár-Bereg	Tiszadob	Vasútállomás
32017	Szabolcs-Szatmár-Bereg	Tiszadob	Református templom
35007	Szabolcs-Szatmár-Bereg	Tiszadob	Tiszadob I. Homok
35008	Szabolcs-Szatmár-Bereg	Tiszadob	Gyermekváros
35009	Szabolcs-Szatmár-Bereg	Tiszadob	Borzik
35010	Szabolcs-Szatmár-Bereg	Tiszadob	Reje tanya II.
35011	Szabolcs-Szatmár-Bereg	Tiszadob	Poklos IV.
35012	Szabolcs-Szatmár-Bereg	Tiszadob	Poklos V.
35013	Szabolcs-Szatmár-Bereg	Tiszadob	Reje tanya III.
35014	Szabolcs-Szatmár-Bereg	Tiszadob	Reje tanya IV.
35015	Szabolcs-Szatmár-Bereg	Tiszadob	Sziget
35016	Szabolcs-Szatmár-Bereg	Tiszadob	Sós szék
35017	Szabolcs-Szatmár-Bereg	Tiszadob	Sós szék II.
35018	Szabolcs-Szatmár-Bereg	Tiszadob	Sós szék III.
35020	Szabolcs-Szatmár-Bereg	Tiszadob	Ókenéz
35021	Szabolcs-Szatmár-Bereg	Tiszadob	Reje-halom
36442	Szabolcs-Szatmár-Bereg	Tiszadob	Akasztó-halom
49507	Szabolcs-Szatmár-Bereg	Tiszadob	Ókenézi kastély
40198	Szabolcs-Szatmár-Bereg	Tiszadob	Vasútállomás, Bokrok köze
59029	Szabolcs-Szatmár-Bereg	Tiszadob	Poklos-part, Szőlőskertek
76067	Szabolcs-Szatmár-Bereg	Tiszadob	Kapsa-dűlő-halom, Reje
79109	Szabolcs-Szatmár-Bereg	Tiszadob	Reje, Kapsa I.
66854	Szabolcs-Szatmár-Bereg	Tiszadob	Csege-szeg
72567	Szabolcs-Szatmár-Bereg	Tiszadob	Kapsa-lapos-dűlő
72569	Szabolcs-Szatmár-Bereg	Tiszadob	Kapsa-lapos-dűlőtől délre I.
72571	Szabolcs-Szatmár-Bereg	Tiszadob	Kapsa-lapos-dűlőtől délre II.
73709	Szabolcs-Szatmár-Bereg	Tiszadob	Bigecs-part

74337	Szabolcs-Szatmár-Bereg	Tiszadob	Farkasháti-dűlő I.
74339	Szabolcs-Szatmár-Bereg	Tiszadob	Farkasháti-dűlő II.
74341	Szabolcs-Szatmár-Bereg	Tiszadob	Farkasháti-dűlő III.
74343	Szabolcs-Szatmár-Bereg	Tiszadob	Kapsa-háti-dűlő I.
74345	Szabolcs-Szatmár-Bereg	Tiszadob	Kapsa-háti-dűlő II.
74347	Szabolcs-Szatmár-Bereg	Tiszadob	Kapsa-háti-dűlő III.
74349	Szabolcs-Szatmár-Bereg	Tiszadob	Kapsa-háti-dűlő IV.
76069	Szabolcs-Szatmár-Bereg	Tiszadob	Poklos-parti-halom
75905	Szabolcs-Szatmár-Bereg	Tiszadob	Poklos, Szőlőskertek II.
75907	Szabolcs-Szatmár-Bereg	Tiszadob	Poklos, Szőlőskertek III.
75755	Szabolcs-Szatmár-Bereg	Tiszadob	Csörsz-árok, Kis-Csikor - Reje, vasúti megálló
79107	Szabolcs-Szatmár-Bereg	Tiszadob	Reje, Kapsa II.
81609	Szabolcs-Szatmár-Bereg	Tiszadob	Sós-Szék Kelet
84367	Szabolcs-Szatmár-Bereg	Tiszadob	Kis- András- szék
84379	Szabolcs-Szatmár-Bereg	Tiszadob	Rejetanya, Észak
92743	Szabolcs-Szatmár-Bereg	Tiszadob	Proletár - föld
92745	Szabolcs-Szatmár-Bereg	Tiszadob	Ludas - hát
92747	Szabolcs-Szatmár-Bereg	Tiszadob	Ludas – hát II.
37143	Szabolcs-Szatmár-Bereg	Tiszaeszlár	Bashalom, Fenyves-tábla I.
37146	Szabolcs-Szatmár-Bereg	Tiszaeszlár	Bashalom, Fenyves-tábla II.
37148	Szabolcs-Szatmár-Bereg	Tiszaeszlár	Bashalom, Kistanyasi tábla
37149	Szabolcs-Szatmár-Bereg	Tiszaeszlár	Bashalom, Csengős-part
37150	Szabolcs-Szatmár-Bereg	Tiszaeszlár	Bashalom, Kis Bashalom-dűlő
37151	Szabolcs-Szatmár-Bereg	Tiszaeszlár	Kettős-halom II.
37168	Szabolcs-Szatmár-Bereg	Tiszaeszlár	Lökös-dűlő
37171	Szabolcs-Szatmár-Bereg	Tiszaeszlár	Dióskert
37175	Szabolcs-Szatmár-Bereg	Tiszaeszlár	Vörösmarty u. 37.
37178	Szabolcs-Szatmár-Bereg	Tiszaeszlár	Sinkahegy
37182	Szabolcs-Szatmár-Bereg	Tiszaeszlár	Kunsír part
37183	Szabolcs-Szatmár-Bereg	Tiszaeszlár	Szurokpáca-dűlő
37188	Szabolcs-Szatmár-Bereg	Tiszaeszlár	Kis Csípő halom
37190	Szabolcs-Szatmár-Bereg	Tiszaeszlár	Réti-dűlő
37192	Szabolcs-Szatmár-Bereg	Tiszaeszlár	Szurokpáca-dűlő-halom
37193	Szabolcs-Szatmár-Bereg	Tiszaeszlár	Pagy halom
37194	Szabolcs-Szatmár-Bereg	Tiszaeszlár	Sinka-hegy
37196	Szabolcs-Szatmár-Bereg	Tiszaeszlár	Kunsír halom
49341	Szabolcs-Szatmár-Bereg	Tiszaeszlár	Megyágó
49342	Szabolcs-Szatmár-Bereg	Tiszaeszlár	Sinkahegy környéke
49344	Szabolcs-Szatmár-Bereg	Tiszaeszlár	Tiszaeszlár határa
49346	Szabolcs-Szatmár-Bereg	Tiszaeszlár	Belsőszőlő-dűlő, Szőlőspart
49273	Szabolcs-Szatmár-Bereg	Tiszaeszlár	Lapos-halom
49275	Szabolcs-Szatmár-Bereg	Tiszaeszlár	Lapos-halom II.
76073	Szabolcs-Szatmár-Bereg	Tiszaeszlár	Szurokpáca-dűlő
76075	Szabolcs-Szatmár-Bereg	Tiszaeszlár	Szurokpáca, Vajda-tanya
76077	Szabolcs-Szatmár-Bereg	Tiszaeszlár	Csípő-domb
76081	Szabolcs-Szatmár-Bereg	Tiszaeszlár	Újtelep, Égető-halom
76083	Szabolcs-Szatmár-Bereg	Tiszaeszlár	Pap-tag, Húsvét-halom
76085	Szabolcs-Szatmár-Bereg	Tiszaeszlár	Bashalom
76087	Szabolcs-Szatmár-Bereg	Tiszaeszlár	Bashalom, Kápolna
76089	Szabolcs-Szatmár-Bereg	Tiszaeszlár	Kettős-halom III.
76091	Szabolcs-Szatmár-Bereg	Tiszaeszlár	Bazsi-halom
78983	Szabolcs-Szatmár-Bereg	Tiszaeszlár	Ócskafalu, Falusi- kert
78985	Szabolcs-Szatmár-Bereg	Tiszaeszlár	Ócskafalu, Falusi- kert II.

81625	Szabolcs-Szatmár-Bereg	Tiszaeszlár	Falusi-kert-délkelet
81627	Szabolcs-Szatmár-Bereg	Tiszaeszlár	Máté-gödri - dűlő
81629	Szabolcs-Szatmár-Bereg	Tiszaeszlár	Pap-tag
81631	Szabolcs-Szatmár-Bereg	Tiszaeszlár	Zárt-kert I.
81633	Szabolcs-Szatmár-Bereg	Tiszaeszlár	Zárt-kert II.
81635	Szabolcs-Szatmár-Bereg	Tiszaeszlár	Felső-Szőlők
81613	Szabolcs-Szatmár-Bereg	Tiszaeszlár	Pap-tag, Petőfi S. u. vége
81615	Szabolcs-Szatmár-Bereg	Tiszaeszlár	Pap-tag, DK
81617	Szabolcs-Szatmár-Bereg	Tiszaeszlár	Arany J. u. régi temetőtől délre
81619	Szabolcs-Szatmár-Bereg	Tiszaeszlár	Temető
81621	Szabolcs-Szatmár-Bereg	Tiszaeszlár	Temetőtől keletre
81623	Szabolcs-Szatmár-Bereg	Tiszaeszlár	Szurok-páca
51188	Szabolcs-Szatmár-Bereg	Tiszakanyár	Első Szántó-dűlő
52015	Szabolcs-Szatmár-Bereg	Tiszakanyár	Egeralja-dűlő
52016	Szabolcs-Szatmár-Bereg	Tiszakanyár	Págát, Págás
73897	Szabolcs-Szatmár-Bereg	Tiszakanyár	Csillag utcával szemben
93699	Szabolcs-Szatmár-Bereg	Tiszakanyár	Egyes-tábla
93701	Szabolcs-Szatmár-Bereg	Tiszakanyár	Csontvázas
57471	Szabolcs-Szatmár-Bereg	Tiszakerecseny	Eszterjén
57475	Szabolcs-Szatmár-Bereg	Tiszakerecseny	Régi falu
73041	Szabolcs-Szatmár-Bereg	Tiszakerecseny	Régi-falu II.
36276	Szabolcs-Szatmár-Bereg	Tizsakóród	Református templom
86891	Szabolcs-Szatmár-Bereg	Tizsakóród	Kóródi-szeg északkelet
86893	Szabolcs-Szatmár-Bereg	Tizsakóród	Nagy-szeg északkelet
92843	Szabolcs-Szatmár-Bereg	Tizsakóród	Móré föld
93377	Szabolcs-Szatmár-Bereg	Tizsakóród	Közép-tag
24054	Szabolcs-Szatmár-Bereg	Tiszalök	Rázompusztá
36938	Szabolcs-Szatmár-Bereg	Tiszalök	Arany János u.
36939	Szabolcs-Szatmár-Bereg	Tiszalök	Hajnalos
36941	Szabolcs-Szatmár-Bereg	Tiszalök	Itaszék
36942	Szabolcs-Szatmár-Bereg	Tiszalök	Itaszéki-dűlő
36943	Szabolcs-Szatmár-Bereg	Tiszalök	Kép-halom
36945	Szabolcs-Szatmár-Bereg	Tiszalök	Kettős-halom I.
36948	Szabolcs-Szatmár-Bereg	Tiszalök	Kövestelek
36954	Szabolcs-Szatmár-Bereg	Tiszalök	Ciberés
36957	Szabolcs-Szatmár-Bereg	Tiszalök	Lökös-dűlő
36958	Szabolcs-Szatmár-Bereg	Tiszalök	Lökös-part
36960	Szabolcs-Szatmár-Bereg	Tiszalök	Üdülőtelep
36961	Szabolcs-Szatmár-Bereg	Tiszalök	Nagyvajás-domb
36962	Szabolcs-Szatmár-Bereg	Tiszalök	Közép-Vajas-domb
36963	Szabolcs-Szatmár-Bereg	Tiszalök	Kis-Vajas-domb
36964	Szabolcs-Szatmár-Bereg	Tiszalök	András-halom
36965	Szabolcs-Szatmár-Bereg	Tiszalök	Vay-kastély
36966	Szabolcs-Szatmár-Bereg	Tiszalök	Szabadság u.
36967	Szabolcs-Szatmár-Bereg	Tiszalök	Vajas-dombok
36968	Szabolcs-Szatmár-Bereg	Tiszalök	Belsőlökös
36983	Szabolcs-Szatmár-Bereg	Tiszalök	Kisfástanya, Berecki-dűlő
36991	Szabolcs-Szatmár-Bereg	Tiszalök	Árpád u.
36993	Szabolcs-Szatmár-Bereg	Tiszalök	Főszolgabírói lakás kertje
36994	Szabolcs-Szatmár-Bereg	Tiszalök	Kisfástanya
36995	Szabolcs-Szatmár-Bereg	Tiszalök	Fészkalja
36997	Szabolcs-Szatmár-Bereg	Tiszalök	Halmi domb
36998	Szabolcs-Szatmár-Bereg	Tiszalök	Halmi-part

36999	Szabolcs-Szatmár-Bereg	Tiszalök	Rázompuszta, Gyémánt-domb
37000	Szabolcs-Szatmár-Bereg	Tiszalök	Rázompuszta II. sz. temető
37001	Szabolcs-Szatmár-Bereg	Tiszalök	Rázompuszta-III. temető
37002	Szabolcs-Szatmár-Bereg	Tiszalök	Vízű, Rázom puszta
37016	Szabolcs-Szatmár-Bereg	Tiszalök	Belterület
37017	Szabolcs-Szatmár-Bereg	Tiszalök	Strand
49257	Szabolcs-Szatmár-Bereg	Tiszalök	Aracs-dűlő
49259	Szabolcs-Szatmár-Bereg	Tiszalök	Aracs-dűlő II.
49261	Szabolcs-Szatmár-Bereg	Tiszalök	Aracs-dűlő III.
49263	Szabolcs-Szatmár-Bereg	Tiszalök	Aracs-dűlő IV.
49264	Szabolcs-Szatmár-Bereg	Tiszalök	Kaszáló-dűlő
49266	Szabolcs-Szatmár-Bereg	Tiszalök	Nagy-Botos-halom
49267	Szabolcs-Szatmár-Bereg	Tiszalök	Kis-Botos-halom
49268	Szabolcs-Szatmár-Bereg	Tiszalök	Botos-halomtól D-re
57482	Szabolcs-Szatmár-Bereg	Tiszalök	Erőmű
57483	Szabolcs-Szatmár-Bereg	Tiszalök	Rázompuszta
76095	Szabolcs-Szatmár-Bereg	Tiszalök	Gyomán
76097	Szabolcs-Szatmár-Bereg	Tiszalök	Kis-Rázom-dűlő I.
76099	Szabolcs-Szatmár-Bereg	Tiszalök	Kis-Rázom-dűlő II.
76101	Szabolcs-Szatmár-Bereg	Tiszalök	Kis-Andárs-halom
76103	Szabolcs-Szatmár-Bereg	Tiszalök	Két-András-halom I.
76105	Szabolcs-Szatmár-Bereg	Tiszalök	Két-András-halom II.
70689	Szabolcs-Szatmár-Bereg	Tiszalök	Tiszalök, 50. lh.
70691	Szabolcs-Szatmár-Bereg	Tiszalök	Középső-dűlő, Tiszalök 51. lh.
70695	Szabolcs-Szatmár-Bereg	Tiszalök	Kutyaugró-dűlő
70699	Szabolcs-Szatmár-Bereg	Tiszalök	Tiszalök, 53. lh.
77895	Szabolcs-Szatmár-Bereg	Tiszalök	Rázompuszta
81591	Szabolcs-Szatmár-Bereg	Tiszalök	Kis-Pincés
81593	Szabolcs-Szatmár-Bereg	Tiszalök	Ita-Szék halom
81595	Szabolcs-Szatmár-Bereg	Tiszalök	Ita-Székől nyugatra
81597	Szabolcs-Szatmár-Bereg	Tiszalök	Hajnalos vasúti megállótól északnyugatra
81599	Szabolcs-Szatmár-Bereg	Tiszalök	Gyomán-lapos kelet
33007	Szabolcs-Szatmár-Bereg	Tiszaugró	Erdősi legelő
70991	Szabolcs-Szatmár-Bereg	Tiszaugró	Baglyos-hegy
52021	Szabolcs-Szatmár-Bereg	Tiszaugró	Töltés u. 211.
52030	Szabolcs-Szatmár-Bereg	Tiszaugró	Telekpart, a Tisza árterében
52032	Szabolcs-Szatmár-Bereg	Tiszaugró	Telekpart
52034	Szabolcs-Szatmár-Bereg	Tiszaugró	Telekpart II.
52035	Szabolcs-Szatmár-Bereg	Tiszaugró	Újtanya
76107	Szabolcs-Szatmár-Bereg	Tiszaugró	Szőlőpart-halom
74073	Szabolcs-Szatmár-Bereg	Tiszaugró	Nagy-laposi-csatorna közelében
81705	Szabolcs-Szatmár-Bereg	Tiszaugró	Szerencsés-dűlő
91029	Szabolcs-Szatmár-Bereg	Tiszaugró	Virányos temető
37361	Szabolcs-Szatmár-Bereg	Tiszarád	Ivánka
47396	Szabolcs-Szatmár-Bereg	Tiszarád	Kenderáztató-dűlő
47397	Szabolcs-Szatmár-Bereg	Tiszarád	Református templom
47399	Szabolcs-Szatmár-Bereg	Tiszarád	Újszőlő
52276	Szabolcs-Szatmár-Bereg	Tiszarád	Iskola
56587	Szabolcs-Szatmár-Bereg	Tiszarád	Ládaházi-dűlőtől ÉK-re, az út K-i oldalán
57491	Szabolcs-Szatmár-Bereg	Tiszaszalka	Református templom
57492	Szabolcs-Szatmár-Bereg	Tiszaszalka	Bagpuszta
57493	Szabolcs-Szatmár-Bereg	Tiszaszalka	Bagpuszta II.
66182	Szabolcs-Szatmár-Bereg	Tiszaszalka	Nagy-Homok

20198	Szabolcs-Szatmár-Bereg	Tizsaszentmárton	Kastélypark
36293	Szabolcs-Szatmár-Bereg	Tizsaszentmárton	Református templom
51357	Szabolcs-Szatmár-Bereg	Tizsaszentmárton	Kossuth u. 1.
75765	Szabolcs-Szatmár-Bereg	Tizsaszentmárton	Páskom
51360	Szabolcs-Szatmár-Bereg	Tiszatelek	Telekdomb
51373	Szabolcs-Szatmár-Bereg	Tiszatelek	Csóka-dűlő
51374	Szabolcs-Szatmár-Bereg	Tiszatelek	Szekeres tanya
51375	Szabolcs-Szatmár-Bereg	Tiszatelek	Vasútállomással szemben
51377	Szabolcs-Szatmár-Bereg	Tiszatelek	Dubár sziget
51378	Szabolcs-Szatmár-Bereg	Tiszatelek	Tiszatelektől É-ra
51379	Szabolcs-Szatmár-Bereg	Tiszatelek	Tiszatelek határa
59014	Szabolcs-Szatmár-Bereg	Tiszatelek	Kocoba-tanya DK-i srok
24055	Szabolcs-Szatmár-Bereg	Tiszavasvári	Tiszavasvári 1. lelőhely
24056	Szabolcs-Szatmár-Bereg	Tiszavasvári	Kántor föld
24058	Szabolcs-Szatmár-Bereg	Tiszavasvári	Tiszavasvári 3. lelőhely
24059	Szabolcs-Szatmár-Bereg	Tiszavasvári	Tiszavasvári 4. lelőhely
24061	Szabolcs-Szatmár-Bereg	Tiszavasvári	Tiszavasvári 5. lelőhely
24064	Szabolcs-Szatmár-Bereg	Tiszavasvári	Tiszavasvári 6. lelőhely
24065	Szabolcs-Szatmár-Bereg	Tiszavasvári	Tiszavasvári 7. lelőhely
24068	Szabolcs-Szatmár-Bereg	Tiszavasvári	Tiszavasvári 8. lelőhely
24070	Szabolcs-Szatmár-Bereg	Tiszavasvári	Tiszavasvári 9. lelőhely
24073	Szabolcs-Szatmár-Bereg	Tiszavasvári	Tiszavasvári 10. lelőhely
24074	Szabolcs-Szatmár-Bereg	Tiszavasvári	Tiszavasvári 11. lelőhely
24077	Szabolcs-Szatmár-Bereg	Tiszavasvári	Tiszavasvári 13. lelőhely
24080	Szabolcs-Szatmár-Bereg	Tiszavasvári	Tiszavasvári 14. lelőhely
24082	Szabolcs-Szatmár-Bereg	Tiszavasvári	Tiszavasvári 15. lelőhely
24083	Szabolcs-Szatmár-Bereg	Tiszavasvári	Tiszavasvári 16. lelőhely
24085	Szabolcs-Szatmár-Bereg	Tiszavasvári	Dankotanya
24087	Szabolcs-Szatmár-Bereg	Tiszavasvári	Tiszavasvári 18. lelőhely
24089	Szabolcs-Szatmár-Bereg	Tiszavasvári	Tiszavasvári 19. lelőhely
24093	Szabolcs-Szatmár-Bereg	Tiszavasvári	Tiszavasvári 20. lelőhely
24094	Szabolcs-Szatmár-Bereg	Tiszavasvári	Tiszavasvári Pál Tsz.
24095	Szabolcs-Szatmár-Bereg	Tiszavasvári	Tiszavasvári 22. lelőhely
24096	Szabolcs-Szatmár-Bereg	Tiszavasvári	Tiszavasvári 27. lelőhely
24097	Szabolcs-Szatmár-Bereg	Tiszavasvári	Nagy-Púpos halom
24098	Szabolcs-Szatmár-Bereg	Tiszavasvári	Tiszavasvári 23. lelőhely
24099	Szabolcs-Szatmár-Bereg	Tiszavasvári	Nagy-Púpos-halom
24100	Szabolcs-Szatmár-Bereg	Tiszavasvári	Kis- Púpos halom
24101	Szabolcs-Szatmár-Bereg	Tiszavasvári	Kis-Púpos-halom
31833	Szabolcs-Szatmár-Bereg	Tiszavasvári	Badicshát
31834	Szabolcs-Szatmár-Bereg	Tiszavasvári	Bányai tanya
31835	Szabolcs-Szatmár-Bereg	Tiszavasvári	Bercki-halom
31836	Szabolcs-Szatmár-Bereg	Tiszavasvári	Berecki-part
31837	Szabolcs-Szatmár-Bereg	Tiszavasvári	Büdi Kenderföld, Vasvári Pál Tsz
31838	Szabolcs-Szatmár-Bereg	Tiszavasvári	Deákhalmi-dűlő
31839	Szabolcs-Szatmár-Bereg	Tiszavasvári	Deák-halmi-dűlő III.
31840	Szabolcs-Szatmár-Bereg	Tiszavasvári	Deák-halmi-dűlő I.
31841	Szabolcs-Szatmár-Bereg	Tiszavasvári	Deákhalmi-dűlő III.
31842	Szabolcs-Szatmár-Bereg	Tiszavasvári	Dézsmapart
31843	Szabolcs-Szatmár-Bereg	Tiszavasvári	Fehértói út I.dűlő, D.Pethe László tanyája
31844	Szabolcs-Szatmár-Bereg	Tiszavasvári	Fehértói út I.dűlő, Kisbodzás
31845	Szabolcs-Szatmár-Bereg	Tiszavasvári	Fehértói út I. Dűlő, Tőkés-part, Munka Tsz homokbánya
31846	Szabolcs-Szatmár-Bereg	Tiszavasvári	Fejérszik

31847	Szabolcs-Szatmár-Bereg	Tiszavasvári	Füredőspart
31848	Szabolcs-Szatmár-Bereg	Tiszavasvári	Józsefháza, Homokos
31849	Szabolcs-Szatmár-Bereg	Tiszavasvári	Józsefháza, Szamárhát
31850	Szabolcs-Szatmár-Bereg	Tiszavasvári	Józsefháza, Téglás
31851	Szabolcs-Szatmár-Bereg	Tiszavasvári	Kisasszony-dűlő
31852	Szabolcs-Szatmár-Bereg	Tiszavasvári	Köztemető
31853	Szabolcs-Szatmár-Bereg	Tiszavasvári	Lyukas-halom
31854	Szabolcs-Szatmár-Bereg	Tiszavasvári	Mézesmáj
31855	Szabolcs-Szatmár-Bereg	Tiszavasvári	Mézesmáj, Rákóczi Tsz
31856	Szabolcs-Szatmár-Bereg	Tiszavasvári	Nyíregyházi út I.dűlő, Iskola-dűlő
31857	Szabolcs-Szatmár-Bereg	Tiszavasvári	Nyíregyházi út II. dűlő
31858	Szabolcs-Szatmár-Bereg	Tiszavasvári	Nyíregyházi út I. dűlő, Eszlári út, Nagyút
31861	Szabolcs-Szatmár-Bereg	Tiszavasvári	Utaséri-dűlő
31862	Szabolcs-Szatmár-Bereg	Tiszavasvári	Utaséri-dűlő II.
31864	Szabolcs-Szatmár-Bereg	Tiszavasvári	Utaséri-dűlő III.
31865	Szabolcs-Szatmár-Bereg	Tiszavasvári	Városere erdő
31866	Szabolcs-Szatmár-Bereg	Tiszavasvári	Városkertje, Béke Tsz telepe
31867	Szabolcs-Szatmár-Bereg	Tiszavasvári	Városföldje, Jegyzőtag
31868	Szabolcs-Szatmár-Bereg	Tiszavasvári	Városföldje
31869	Szabolcs-Szatmár-Bereg	Tiszavasvári	Városket, Gyepárosspart, Béke Tsz
31870	Szabolcs-Szatmár-Bereg	Tiszavasvári	Városföldje, Béke Tsz sertéstelep
31871	Szabolcs-Szatmár-Bereg	Tiszavasvári	Nagy Gyepáros
31872	Szabolcs-Szatmár-Bereg	Tiszavasvári	Gyepáros
31873	Szabolcs-Szatmár-Bereg	Tiszavasvári	Kis Gyepáros-halom
31874	Szabolcs-Szatmár-Bereg	Tiszavasvári	Kis Gyepáros II.
31875	Szabolcs-Szatmár-Bereg	Tiszavasvári	Horgoló
31876	Szabolcs-Szatmár-Bereg	Tiszavasvári	Keresztesi partok
31877	Szabolcs-Szatmár-Bereg	Tiszavasvári	Paula liget, Paula ligeti iskola
31878	Szabolcs-Szatmár-Bereg	Tiszavasvári	Előhát, Hosszú remisiz
31879	Szabolcs-Szatmár-Bereg	Tiszavasvári	Koldus-domb
31880	Szabolcs-Szatmár-Bereg	Tiszavasvári	Téglagyár
31881	Szabolcs-Szatmár-Bereg	Tiszavasvári	Nyíregyházi út II.dűlő, Zöld Mező Tsz
31882	Szabolcs-Szatmár-Bereg	Tiszavasvári	Dankó tanya, Bete-part
31883	Szabolcs-Szatmár-Bereg	Tiszavasvári	Dankó tanya, Bete-part II.
31884	Szabolcs-Szatmár-Bereg	Tiszavasvári	Dózsa telep, Csillag u14-16.László Mihály,László József telke
31885	Szabolcs-Szatmár-Bereg	Tiszavasvári	Kovács György telke
31886	Szabolcs-Szatmár-Bereg	Tiszavasvári	Vasvári utca 16.
31887	Szabolcs-Szatmár-Bereg	Tiszavasvári	Kastélykert-halom
31888	Szabolcs-Szatmár-Bereg	Tiszavasvári	Bocskai utca 31,46,49,52,67.számú házsám
31889	Szabolcs-Szatmár-Bereg	Tiszavasvári	Krúdy Bocskai utcák kereszteződése
31890	Szabolcs-Szatmár-Bereg	Tiszavasvári	Kultúrház
31892	Szabolcs-Szatmár-Bereg	Tiszavasvári	Nagykornis tanya
31893	Szabolcs-Szatmár-Bereg	Tiszavasvári	Kabai Lajos telke
31894	Szabolcs-Szatmár-Bereg	Tiszavasvári	Eszenyi Miklós telke
31895	Szabolcs-Szatmár-Bereg	Tiszavasvári	Józsefháza, Homokbánya
31896	Szabolcs-Szatmár-Bereg	Tiszavasvári	Görög Katolikus templom
31897	Szabolcs-Szatmár-Bereg	Tiszavasvári	Morvai Miklós, Dohos Mihály telke
31898	Szabolcs-Szatmár-Bereg	Tiszavasvári	Józsefháza, Csikós-part
31899	Szabolcs-Szatmár-Bereg	Tiszavasvári	Józsefháza, Hegyes-hát
31900	Szabolcs-Szatmár-Bereg	Tiszavasvári	Nyíregyházi út II. dűlő
31901	Szabolcs-Szatmár-Bereg	Tiszavasvári	Keresztfal, Tímár tanya
31902	Szabolcs-Szatmár-Bereg	Tiszavasvári	Paptelekhát

31903	Szabolcs-Szatmár-Bereg	Tiszavasvári	Dorgi úti déli tábla
31904	Szabolcs-Szatmár-Bereg	Tiszavasvári	Csárdapart
31905	Szabolcs-Szatmár-Bereg	Tiszavasvári	Királytelki út II.dűlő
31906	Szabolcs-Szatmár-Bereg	Tiszavasvári	Alkaloida, 46 lakásos ház
31907	Szabolcs-Szatmár-Bereg	Tiszavasvári	Központi általános iskola
31908	Szabolcs-Szatmár-Bereg	Tiszavasvári	1.sz. általános isk. gyakorló kertje
31909	Szabolcs-Szatmár-Bereg	Tiszavasvári	Sajti Bálint kertje
31910	Szabolcs-Szatmár-Bereg	Tiszavasvári	Déli temető árok
31911	Szabolcs-Szatmár-Bereg	Tiszavasvári	Dorogi csárda
31912	Szabolcs-Szatmár-Bereg	Tiszavasvári	Szilvási telek
31913	Szabolcs-Szatmár-Bereg	Tiszavasvári	Fertő, B.Kovács tanyája
31914	Szabolcs-Szatmár-Bereg	Tiszavasvári	Forgács-hát
31915	Szabolcs-Szatmár-Bereg	Tiszavasvári	Főtér
31916	Szabolcs-Szatmár-Bereg	Tiszavasvári	Függős-part
31919	Szabolcs-Szatmár-Bereg	Tiszavasvári	Királytelki út I. dűlő, „pisze„ Kenyeres-féle föld
31920	Szabolcs-Szatmár-Bereg	Tiszavasvári	Királytelki út I. dűlő
31921	Szabolcs-Szatmár-Bereg	Tiszavasvári	Kossuth utca 29.
31922	Szabolcs-Szatmár-Bereg	Tiszavasvári	Nyíregyházi út I.dűlő
31923	Szabolcs-Szatmár-Bereg	Tiszavasvári	Óz utca 2.
31924	Szabolcs-Szatmár-Bereg	Tiszavasvári	Református templom
31925	Szabolcs-Szatmár-Bereg	Tiszavasvári	Végvár
42600	Szabolcs-Szatmár-Bereg	Tiszavasvári	Kashalom-dűlő, Tiszavasvári I. agyag
42605	Szabolcs-Szatmár-Bereg	Tiszavasvári	Kashalom-dűlő, Tiszavasvári I. agyag II.
42606	Szabolcs-Szatmár-Bereg	Tiszavasvári	Kashalom-dűlő, Tiszavasvári I. agyag III.
42607	Szabolcs-Szatmár-Bereg	Tiszavasvári	Kashalom-dűlő, Tiszavasvári I. agyag IV.
42608	Szabolcs-Szatmár-Bereg	Tiszavasvári	Kashalom-dűlő, Tiszavasvári I. agyag V.
52063	Szabolcs-Szatmár-Bereg	Tiszavasvári	Tiszavasvári kelet, 1,5 km
52064	Szabolcs-Szatmár-Bereg	Tiszavasvári	Fehérszik kelet
52065	Szabolcs-Szatmár-Bereg	Tiszavasvári	Tiszavasvári K 2 km, nagykállói-újfehértói út között
52067	Szabolcs-Szatmár-Bereg	Tiszavasvári	Tiszavasvári K 3,5 km, halastó, nagykállói-újfehértói út köz
52068	Szabolcs-Szatmár-Bereg	Tiszavasvári	Kisbodzás
52069	Szabolcs-Szatmár-Bereg	Tiszavasvári	Fehértói-dűlő
55286	Szabolcs-Szatmár-Bereg	Tiszavasvári	Rókalyuk-dűlő
56693	Szabolcs-Szatmár-Bereg	Tiszavasvári	Szentmihályi szőlők
57315	Szabolcs-Szatmár-Bereg	Tiszavasvári	Szőlő-lapos
59031	Szabolcs-Szatmár-Bereg	Tiszavasvári	Józsefháza, Nánási út
59986	Szabolcs-Szatmár-Bereg	Tiszavasvári	Utas-Ér-part-dűlő
62436	Szabolcs-Szatmár-Bereg	Tiszavasvári	Csere-földek
76109	Szabolcs-Szatmár-Bereg	Tiszavasvári	Csere-földek II.
76111	Szabolcs-Szatmár-Bereg	Tiszavasvári	Deák-halmi-dűlő II.
76113	Szabolcs-Szatmár-Bereg	Tiszavasvári	Kutya-part
76115	Szabolcs-Szatmár-Bereg	Tiszavasvári	Kiserdei-halom
76117	Szabolcs-Szatmár-Bereg	Tiszavasvári	Szőlőskert-halom
76119	Szabolcs-Szatmár-Bereg	Tiszavasvári	Zsidó-lapos-dűlő-halom
76121	Szabolcs-Szatmár-Bereg	Tiszavasvári	Homokbánya
73269	Szabolcs-Szatmár-Bereg	Tiszavasvári	Józsefháza, Kocsér-tanya
73271	Szabolcs-Szatmár-Bereg	Tiszavasvári	Lyukas-sziki legelő, Munka Tsz. sertésteleptől ÉNy-ra
73273	Szabolcs-Szatmár-Bereg	Tiszavasvári	Lauraháza I.
73275	Szabolcs-Szatmár-Bereg	Tiszavasvári	Lauraháza II.
73277	Szabolcs-Szatmár-Bereg	Tiszavasvári	Lauraháza III.
75881	Szabolcs-Szatmár-Bereg	Tiszavasvári	Első-járás-dűlő
75721	Szabolcs-Szatmár-Bereg	Tiszavasvári	Büdi-szőlő I.

75723	Szabolcs-Szatmár-Bereg	Tiszavasvári	Büdi-szőlő II.
75749	Szabolcs-Szatmár-Bereg	Tiszavasvári	Csörsz-árok, Kastélykert - Belső-Majorosi-dűlő
75751	Szabolcs-Szatmár-Bereg	Tiszavasvári	Csörsz-árok, Belső-Majorosi-dűlő - Kincses-dűlő, Nagykállói út
75753	Szabolcs-Szatmár-Bereg	Tiszavasvári	Csörsz-árok, Nagykállói út, Eszlári út - Dorogi út között
79259	Szabolcs-Szatmár-Bereg	Tiszavasvári	Dorogi út mente, Zöld-bokor
88603	Szabolcs-Szatmár-Bereg	Tiszavasvári	Paula- liget É- i része
89601	Szabolcs-Szatmár-Bereg	Tiszavasvári	Lauraháza
57496	Szabolcs-Szatmár-Bereg	Tiszavid	Református templom
57497	Szabolcs-Szatmár-Bereg	Tiszavid	Új-mező
63238	Szabolcs-Szatmár-Bereg	Tisztaberek	Fő út. -Sándor-csatorna között
75883	Szabolcs-Szatmár-Bereg	Tivadar	Tivadar-Tarpa között
82323	Szabolcs-Szatmár-Bereg	Tivadar	Madai-tag
36292	Szabolcs-Szatmár-Bereg	Tornyospálca	Református templom
51388	Szabolcs-Szatmár-Bereg	Tornyospálca	Litkei-úti-dűlő
51389	Szabolcs-Szatmár-Bereg	Tornyospálca	Jéke
57027	Szabolcs-Szatmár-Bereg	Tornyospálca	Litkei-úti-dűlő
57029	Szabolcs-Szatmár-Bereg	Tornyospálca	Hat-Vékás-dűlő
56994	Szabolcs-Szatmár-Bereg	Tornyospálca	Legelő, Jéki-szél-dűlő
57030	Szabolcs-Szatmár-Bereg	Tornyospálca	Kisvárdai-dűlő 2.
57031	Szabolcs-Szatmár-Bereg	Tornyospálca	Kisvárdai-dűlő 3.
56834	Szabolcs-Szatmár-Bereg	Tornyospálca	Újtelep-Vitéz-tag I.
56836	Szabolcs-Szatmár-Bereg	Tornyospálca	Újtelep-Vitéz-tag II.
56837	Szabolcs-Szatmár-Bereg	Tornyospálca	Újtelep-Vitéz-tag III.
57026	Szabolcs-Szatmár-Bereg	Tornyospálca	Hat-Vékás-dűlő 2.
66016	Szabolcs-Szatmár-Bereg	Tornyospálca	Csicsó-hegy-dűlő
70817	Szabolcs-Szatmár-Bereg	Tornyospálca	Vitéz-tag V.
70949	Szabolcs-Szatmár-Bereg	Tornyospálca	Vitéz-tag VI.
70951	Szabolcs-Szatmár-Bereg	Tornyospálca	Vitéz-tag VII.
75927	Szabolcs-Szatmár-Bereg	Tornyospálca	Csicsó-hegy-dűlő 1.
75929	Szabolcs-Szatmár-Bereg	Tornyospálca	Csicsó-hegy-dűlő 2.
75931	Szabolcs-Szatmár-Bereg	Tornyospálca	Csicsó-hegy-dűlő 3.
75933	Szabolcs-Szatmár-Bereg	Tornyospálca	Csicsó-hegy-dűlő 4.
75935	Szabolcs-Szatmár-Bereg	Tornyospálca	Csicsó-hegy-dűlő 5.
75937	Szabolcs-Szatmár-Bereg	Tornyospálca	Csicsó-hegy-dűlő 6.
75939	Szabolcs-Szatmár-Bereg	Tornyospálca	Csicsó-hegy-dűlő 7.
66150	Szabolcs-Szatmár-Bereg	Tornyospálca	Vitéz-tag
92649	Szabolcs-Szatmár-Bereg	Tornyospálca	Újfalusi-dűlő
92651	Szabolcs-Szatmár-Bereg	Tornyospálca	Galambos-dűlő I.
92653	Szabolcs-Szatmár-Bereg	Tornyospálca	Galambos-dűlő II.
92873	Szabolcs-Szatmár-Bereg	Tornyospálca	Kisvárdai-dűlő IV.
92875	Szabolcs-Szatmár-Bereg	Tornyospálca	Kisvárdai-dűlő V.
36277	Szabolcs-Szatmár-Bereg	Tunyogmatolcs	Református templom
38204	Szabolcs-Szatmár-Bereg	Tunyogmatolcs	Tunyogi iskola
38205	Szabolcs-Szatmár-Bereg	Tunyogmatolcs	Holt-Szamos part
38206	Szabolcs-Szatmár-Bereg	Tunyogmatolcs	Kálmánmajor-magasfa
38207	Szabolcs-Szatmár-Bereg	Tunyogmatolcs	Somogyi porta
38208	Szabolcs-Szatmár-Bereg	Tunyogmatolcs	Polgármesteri Hivatal
38209	Szabolcs-Szatmár-Bereg	Tunyogmatolcs	Tunyogmatolcs és Kér között
53149	Szabolcs-Szatmár-Bereg	Tunyogmatolcs	Kéri-forduló
53162	Szabolcs-Szatmár-Bereg	Tunyogmatolcs	Godolya, Nyáras
56934	Szabolcs-Szatmár-Bereg	Tunyogmatolcs	Mulató-dűlő (T12 lh.)
56935	Szabolcs-Szatmár-Bereg	Tunyogmatolcs	Klein-tag (T6 lh.)

56936	Szabolcs-Szatmár-Bereg	Tunyogmatolcs	Balogh-dűlő (T7 lh.)
52046	Szabolcs-Szatmár-Bereg	Tuzsér	Boszorkány-hegy
52047	Szabolcs-Szatmár-Bereg	Tuzsér	Előtői-dűlő
52048	Szabolcs-Szatmár-Bereg	Tuzsér	Földvár
52052	Szabolcs-Szatmár-Bereg	Tuzsér	Kalonga pusztai templomdomb
52053	Szabolcs-Szatmár-Bereg	Tuzsér	Kastély
52054	Szabolcs-Szatmár-Bereg	Tuzsér	Vasútállomás
57002	Szabolcs-Szatmár-Bereg	Tuzsér	Berek-dűlő 2.
57004	Szabolcs-Szatmár-Bereg	Tuzsér	Vajas-dűlő 3.
57006	Szabolcs-Szatmár-Bereg	Tuzsér	Vajas-dűlő 2.
57008	Szabolcs-Szatmár-Bereg	Tuzsér	Vajas-dűlő
59042	Szabolcs-Szatmár-Bereg	Tuzsér	Berek
59043	Szabolcs-Szatmár-Bereg	Tuzsér	Kálonga
71127	Szabolcs-Szatmár-Bereg	Tuzsér	Úr tava I.
71129	Szabolcs-Szatmár-Bereg	Tuzsér	Úr tava II.
72573	Szabolcs-Szatmár-Bereg	Tuzsér	Elő-tó DK
72575	Szabolcs-Szatmár-Bereg	Tuzsér	Szénesztályozótól D-re
92879	Szabolcs-Szatmár-Bereg	Tuzsér	Almás-dűlő
93695	Szabolcs-Szatmár-Bereg	Tuzsér	Temető
36278	Szabolcs-Szatmár-Bereg	Túristvándi	Református templom
72717	Szabolcs-Szatmár-Bereg	Túristvándi	Bitkai szeg (Sportpálya)
57503	Szabolcs-Szatmár-Bereg	Túristvándi	Rókás
89249	Szabolcs-Szatmár-Bereg	Túristvándi	Túri-szeg
89251	Szabolcs-Szatmár-Bereg	Túristvándi	Túri-Mező-dűlő
36279	Szabolcs-Szatmár-Bereg	Túrricse	Református templom
38127	Szabolcs-Szatmár-Bereg	Túrricse	Nagy-Erdő
59154	Szabolcs-Szatmár-Bereg	Túrricse	Sár-hát
53705	Szabolcs-Szatmár-Bereg	Tyukod	Rákóczi utca 59.
53707	Szabolcs-Szatmár-Bereg	Tyukod	Lenin u.
53708	Szabolcs-Szatmár-Bereg	Tyukod	Szarka Károly telke
53714	Szabolcs-Szatmár-Bereg	Tyukod	Zsíros Bagolyi részén
74095	Szabolcs-Szatmár-Bereg	Tyukod	Gusztai-rét
74097	Szabolcs-Szatmár-Bereg	Tyukod	Sáros-háti-dűlő
74099	Szabolcs-Szatmár-Bereg	Tyukod	Kádár-tag
74101	Szabolcs-Szatmár-Bereg	Tyukod	Vakarcs-kert
74103	Szabolcs-Szatmár-Bereg	Tyukod	Fa-rét K-i rész
59032	Szabolcs-Szatmár-Bereg	Ura	Vas-hídi-legelő
59033	Szabolcs-Szatmár-Bereg	Ura	Vas-hídi-legelő II.
77735	Szabolcs-Szatmár-Bereg	Ura	Radák-tag, 3. lh.
77737	Szabolcs-Szatmár-Bereg	Ura	Sás-tábla, 4. lh.
77739	Szabolcs-Szatmár-Bereg	Ura	Sás-tábla, 4/a. lh.
77741	Szabolcs-Szatmár-Bereg	Ura	Veres-tag, 4/b. lh.
77743	Szabolcs-Szatmár-Bereg	Ura	Pénzverő-hát, 5. lh.
77747	Szabolcs-Szatmár-Bereg	Ura	Sás-tábla, 6. lh.
77749	Szabolcs-Szatmár-Bereg	Ura	Sás-Ágyi-Legelő, 7. lh.
77751	Szabolcs-Szatmár-Bereg	Ura	Csengeri u. 29-52-től ÉK-re, 8. lh.
51383	Szabolcs-Szatmár-Bereg	Uszka	Református temető
63228	Szabolcs-Szatmár-Bereg	Uszka	Fő utca, Iskolától délre
89565	Szabolcs-Szatmár-Bereg	Uszka	Dolorna
36554	Szabolcs-Szatmár-Bereg	Újfehértó	Arany J. u. 3.
36555	Szabolcs-Szatmár-Bereg	Újfehértó	Homokbánya
36559	Szabolcs-Szatmár-Bereg	Újfehértó	Izsótag
36563	Szabolcs-Szatmár-Bereg	Újfehértó	Izsótag II.

36561	Szabolcs-Szatmár-Bereg	Újfehértó	Kovács-tanya
36564	Szabolcs-Szatmár-Bereg	Újfehértó	Tóhát
36567	Szabolcs-Szatmár-Bereg	Újfehértó	Szilashát-dűlő
36569	Szabolcs-Szatmár-Bereg	Újfehértó	Szabó-tanya
36570	Szabolcs-Szatmár-Bereg	Újfehértó	Szent István út
36571	Szabolcs-Szatmár-Bereg	Újfehértó	Bodótag
36575	Szabolcs-Szatmár-Bereg	Újfehértó	Bolt
36580	Szabolcs-Szatmár-Bereg	Újfehértó	Bolt II.
36583	Szabolcs-Szatmár-Bereg	Újfehértó	Csörsz-árok
36591	Szabolcs-Szatmár-Bereg	Újfehértó	Csörsz-árok II.
36592	Szabolcs-Szatmár-Bereg	Újfehértó	Csörsz-árok III.
36594	Szabolcs-Szatmár-Bereg	Újfehértó	Csörsz-árok IV.
36595	Szabolcs-Szatmár-Bereg	Újfehértó	Gyümölcskísérleti telep
36597	Szabolcs-Szatmár-Bereg	Újfehértó	Hajdúdorogi út, Állami Gazdaság központja
36599	Szabolcs-Szatmár-Bereg	Újfehértó	Hajdúdorogi út, temetőn innen
36603	Szabolcs-Szatmár-Bereg	Újfehértó	Hajdúdorogi út, temetőn túl
36604	Szabolcs-Szatmár-Bereg	Újfehértó	Kovács-tanya, szegegyházi oldal
36605	Szabolcs-Szatmár-Bereg	Újfehértó	Micskepuszta
36607	Szabolcs-Szatmár-Bereg	Újfehértó	Micskepuszta, Tálás-dűlő
36608	Szabolcs-Szatmár-Bereg	Újfehértó	Micskepuszta, halomsír
36616	Szabolcs-Szatmár-Bereg	Újfehértó	Micskepusztai iskola - Ereszvény-tag
36617	Szabolcs-Szatmár-Bereg	Újfehértó	Szegegyházi templomdomb
36618	Szabolcs-Szatmár-Bereg	Újfehértó	Micskepuszta, Tálás-hegy
36619	Szabolcs-Szatmár-Bereg	Újfehértó	Micskepuszta, Tálás-hegy II.
36620	Szabolcs-Szatmár-Bereg	Újfehértó	Micske-puszta
38124	Szabolcs-Szatmár-Bereg	Újfehértó	Micske-puszta, Erdődy-tanya
38123	Szabolcs-Szatmár-Bereg	Újfehértó	Petőfi u. 81.
39351	Szabolcs-Szatmár-Bereg	Újfehértó	Halom a Nagy-tanya mellett
39777	Szabolcs-Szatmár-Bereg	Újfehértó	Nagy-tanya környéke
50522	Szabolcs-Szatmár-Bereg	Újfehértó	Hajdúdorogi út, Szennyvíztelep mellett
54144	Szabolcs-Szatmár-Bereg	Újfehértó	Ipari park II.
54146	Szabolcs-Szatmár-Bereg	Újfehértó	Ipari park III.
54147	Szabolcs-Szatmár-Bereg	Újfehértó	Ipari park I.
57544	Szabolcs-Szatmár-Bereg	Újfehértó	Lapos-Régi Telek
59921	Szabolcs-Szatmár-Bereg	Újfehértó	Erzsébet- kert, Kövér-tanya 1. lh.
59922	Szabolcs-Szatmár-Bereg	Újfehértó	Erzsébet- kert, Kövér-tanya 2. lh.
59923	Szabolcs-Szatmár-Bereg	Újfehértó	Erzsébet- kert, Kövér-tanya 3. lh.
59924	Szabolcs-Szatmár-Bereg	Újfehértó	Akácós-domb
59925	Szabolcs-Szatmár-Bereg	Újfehértó	Amerikás-dűlő, Falu-alja 1. lh.
59926	Szabolcs-Szatmár-Bereg	Újfehértó	Amerikás-dűlő, Falu-alja 2. lh.
59927	Szabolcs-Szatmár-Bereg	Újfehértó	Amerikás-dűlő, Falu-alja 3. lh.
59937	Szabolcs-Szatmár-Bereg	Újfehértó	Vasút-dűlő, Észak
59939	Szabolcs-Szatmár-Bereg	Újfehértó	Vasút-dűlő, Közép
59940	Szabolcs-Szatmár-Bereg	Újfehértó	Vasút-dűlő, Dél
59941	Szabolcs-Szatmár-Bereg	Újfehértó	Vörös-réti csatorna partja
59942	Szabolcs-Szatmár-Bereg	Újfehértó	Vörös-rét 1. lh.
59943	Szabolcs-Szatmár-Bereg	Újfehértó	Vörös-rét 2. lh.
59944	Szabolcs-Szatmár-Bereg	Újfehértó	Vörös-rét 3. lh.
59945	Szabolcs-Szatmár-Bereg	Újfehértó	Vörös rét 4. lh.
59946	Szabolcs-Szatmár-Bereg	Újfehértó	Saláta-tanya
59947	Szabolcs-Szatmár-Bereg	Újfehértó	Izsó-tag, Dél
59948	Szabolcs-Szatmár-Bereg	Újfehértó	Kádár-tanya
59950	Szabolcs-Szatmár-Bereg	Újfehértó	Ereszvény-tanya, Észak

59951	Szabolcs-Szatmár-Bereg	Újfehértó	Ereszvény-tanya, Dél
76123	Szabolcs-Szatmár-Bereg	Újfehértó	Gyula-halom
75877	Szabolcs-Szatmár-Bereg	Újfehértó	Szilas
75733	Szabolcs-Szatmár-Bereg	Újfehértó	Csörsz-árok, Kálmánházi határ, Tokaji-út
75731	Szabolcs-Szatmár-Bereg	Újfehértó	Csörsz-árok, Tokaji-út - Maszling É
75729	Szabolcs-Szatmár-Bereg	Újfehértó	Csörsz-árok, Maszling
77863	Szabolcs-Szatmár-Bereg	Újfehértó	Tangazdaság, Kissegegyházi-földek I.
77865	Szabolcs-Szatmár-Bereg	Újfehértó	Tangazdaság, Kissegegyházi-földek II.
77867	Szabolcs-Szatmár-Bereg	Újfehértó	Tangazdaság, Kissegegyházi-földek III.
79025	Szabolcs-Szatmár-Bereg	Újfehértó	Saláta-tanya
79027	Szabolcs-Szatmár-Bereg	Újfehértó	Hadházi (VIII/7-2) csatorna K-i partja
78991	Szabolcs-Szatmár-Bereg	Újfehértó	Kissegegyházi- földek IV.
78993	Szabolcs-Szatmár-Bereg	Újfehértó	Vágóhídtól délre
78987	Szabolcs-Szatmár-Bereg	Újfehértó	Bolttól északra
82021	Szabolcs-Szatmár-Bereg	Újfehértó	Szilas
82013	Szabolcs-Szatmár-Bereg	Újfehértó	Szilas II.
82015	Szabolcs-Szatmár-Bereg	Újfehértó	Micske-puszta, Erdődy-tag
82017	Szabolcs-Szatmár-Bereg	Újfehértó	Vörös-rét, Micske-puszta
82019	Szabolcs-Szatmár-Bereg	Újfehértó	Molnár-tag dél, Szeméttelep
79717	Szabolcs-Szatmár-Bereg	Újfehértó	Kossuth utca
53729	Szabolcs-Szatmár-Bereg	Újkenéz	Cserepeskenéz
53730	Szabolcs-Szatmár-Bereg	Újkenéz	Homokbánya
28543	Szabolcs-Szatmár-Bereg	Vaja	Vay-kasély
36290	Szabolcs-Szatmár-Bereg	Vaja	Református templom
51390	Szabolcs-Szatmár-Bereg	Vaja	Öregtó partja
57507	Szabolcs-Szatmár-Bereg	Vaja	Damjanich u. 45.
57508	Szabolcs-Szatmár-Bereg	Vaja	Béke tsz udvara
57509	Szabolcs-Szatmár-Bereg	Vaja	Ravasz-hegy
59518	Szabolcs-Szatmár-Bereg	Vaja	Hosszú-Peca-dűlő déli része I.
59519	Szabolcs-Szatmár-Bereg	Vaja	Hosszú-Peca-dűlő déli része II.
88507	Szabolcs-Szatmár-Bereg	Vaja	Zoltán tagja
37341	Szabolcs-Szatmár-Bereg	Vasmegyer	Mikecz tag
37355	Szabolcs-Szatmár-Bereg	Vasmegyer	Homokbánya
37357	Szabolcs-Szatmár-Bereg	Vasmegyer	Megyalja
37358	Szabolcs-Szatmár-Bereg	Vasmegyer	Református templom
37360	Szabolcs-Szatmár-Bereg	Vasmegyer	Megyery kastély
52092	Szabolcs-Szatmár-Bereg	Vasmegyer	Apáti
52093	Szabolcs-Szatmár-Bereg	Vasmegyer	Megyalja II.
52094	Szabolcs-Szatmár-Bereg	Vasmegyer	Megyalja III.
52095	Szabolcs-Szatmár-Bereg	Vasmegyer	Vastanya
52097	Szabolcs-Szatmár-Bereg	Vasmegyer	Apáti, Apáti-hegy
52098	Szabolcs-Szatmár-Bereg	Vasmegyer	Apáti-dűlő
52099	Szabolcs-Szatmár-Bereg	Vasmegyer	Kápolnahegy
52100	Szabolcs-Szatmár-Bereg	Vasmegyer	Csellingoldal, Matolcsy-tanya
52101	Szabolcs-Szatmár-Bereg	Vasmegyer	Csellingoldal
52102	Szabolcs-Szatmár-Bereg	Vasmegyer	Zsadány
52103	Szabolcs-Szatmár-Bereg	Vasmegyer	Bikássziget
52105	Szabolcs-Szatmár-Bereg	Vasmegyer	Pajta-dűlő
47580	Szabolcs-Szatmár-Bereg	Vasmegyer	Járat
71099	Szabolcs-Szatmár-Bereg	Vasmegyer	Irtás
72247	Szabolcs-Szatmár-Bereg	Vasmegyer	Apáti-hegytől délre
72249	Szabolcs-Szatmár-Bereg	Vasmegyer	Bónis-tag
72547	Szabolcs-Szatmár-Bereg	Vasmegyer	MOL Gyárteleptől D-re

72549	Szabolcs-Szatmár-Bereg	Vasmegyer	Prücsök-kertől Ny-ra
72551	Szabolcs-Szatmár-Bereg	Vasmegyer	Homok-hegytől Ny-ra
72553	Szabolcs-Szatmár-Bereg	Vasmegyer	Fertő-tói-csatorna partja
89499	Szabolcs-Szatmár-Bereg	Vasmegyer	Daru-havas Ny. 2015.
89501	Szabolcs-Szatmár-Bereg	Vasmegyer	Daru-havas K. 2015.
33203	Szabolcs-Szatmár-Bereg	Vállaj	Határátkelő
53738	Szabolcs-Szatmár-Bereg	Vállaj	Határ-gázvezeték
53739	Szabolcs-Szatmár-Bereg	Vállaj	Ágerdőmajor
53740	Szabolcs-Szatmár-Bereg	Vállaj	Ágerdőmajor II.
53741	Szabolcs-Szatmár-Bereg	Vállaj	Kis kaszáló
34878	Szabolcs-Szatmár-Bereg	Vámosatya	Nyáras-dűlő
34899	Szabolcs-Szatmár-Bereg	Vámosatya	Harmadik forduló
34908	Szabolcs-Szatmár-Bereg	Vámosatya	Petlen-föld
34976	Szabolcs-Szatmár-Bereg	Vámosatya	Harmadik forduló II.
34977	Szabolcs-Szatmár-Bereg	Vámosatya	Harmadik forduló III.
34981	Szabolcs-Szatmár-Bereg	Vámosatya	Homokdomb
34982	Szabolcs-Szatmár-Bereg	Vámosatya	Homokdomb II.
35175	Szabolcs-Szatmár-Bereg	Vámosatya	Gyékényecske
35176	Szabolcs-Szatmár-Bereg	Vámosatya	Várelő
35172	Szabolcs-Szatmár-Bereg	Vámosatya	Vár
34978	Szabolcs-Szatmár-Bereg	Vámosatya	M3 124.
34979	Szabolcs-Szatmár-Bereg	Vámosatya	Csorda-legelő
34980	Szabolcs-Szatmár-Bereg	Vámosatya	M3 126.
34877	Szabolcs-Szatmár-Bereg	Vámosatya	Csorda-járás
34983	Szabolcs-Szatmár-Bereg	Vámosatya	M3 129.
34984	Szabolcs-Szatmár-Bereg	Vámosatya	M3 130.
34985	Szabolcs-Szatmár-Bereg	Vámosatya	M3 131.
34377	Szabolcs-Szatmár-Bereg	Vámosatya	Kerekhomok
36286	Szabolcs-Szatmár-Bereg	Vámosatya	Református templom
45570	Szabolcs-Szatmár-Bereg	Vámosatya	Várelő
66184	Szabolcs-Szatmár-Bereg	Vámosatya	Kiskerek-tó
72431	Szabolcs-Szatmár-Bereg	Vámosatya	Szerpenye-hát
72433	Szabolcs-Szatmár-Bereg	Vámosatya	Vasbánya-hát
72437	Szabolcs-Szatmár-Bereg	Vámosatya	Vasbánya-hát II.
36280	Szabolcs-Szatmár-Bereg	Vámosoroszi	Református templom
45579	Szabolcs-Szatmár-Bereg	Vámosoroszi	Tapolnok folyó medre
36331	Szabolcs-Szatmár-Bereg	Vásárosnamény	Református templom
36332	Szabolcs-Szatmár-Bereg	Vásárosnamény	Erdért-telep
36345	Szabolcs-Szatmár-Bereg	Vásárosnamény	VOR Ruhagyár
36351	Szabolcs-Szatmár-Bereg	Vásárosnamény	Terményforgalmi Vállalat
36354	Szabolcs-Szatmár-Bereg	Vásárosnamény	Vásártér
36361	Szabolcs-Szatmár-Bereg	Vásárosnamény	Szegitag, Páskum
36374	Szabolcs-Szatmár-Bereg	Vásárosnamény	Dohánybeváltó
36375	Szabolcs-Szatmár-Bereg	Vásárosnamény	Hidroglobusz
36377	Szabolcs-Szatmár-Bereg	Vásárosnamény	Vitka, református lelkészi lak
36378	Szabolcs-Szatmár-Bereg	Vásárosnamény	Hajnal u. 9.
36379	Szabolcs-Szatmár-Bereg	Vásárosnamény	Páskum
36388	Szabolcs-Szatmár-Bereg	Vásárosnamény	Kölcsey u. 29.
36394	Szabolcs-Szatmár-Bereg	Vásárosnamény	Neviczki-tag
36395	Szabolcs-Szatmár-Bereg	Vásárosnamény	Sport u.
36396	Szabolcs-Szatmár-Bereg	Vásárosnamény	Omsós-Kerek domb
38242	Szabolcs-Szatmár-Bereg	Vásárosnamény	Beregszászi út 7.
38243	Szabolcs-Szatmár-Bereg	Vásárosnamény	Igényelt

38244	Szabolcs-Szatmár-Bereg	Vásárosnamény	Ócskafalu
38245	Szabolcs-Szatmár-Bereg	Vásárosnamény	Szakadás
51395	Szabolcs-Szatmár-Bereg	Vásárosnamény	Perényi-tanyától D-re
51396	Szabolcs-Szatmár-Bereg	Vásárosnamény	Perényi-tanyától D-re 2.
57517	Szabolcs-Szatmár-Bereg	Vásárosnamény	Szeszgyár
57518	Szabolcs-Szatmár-Bereg	Vásárosnamény	Bag-puszta
54656	Szabolcs-Szatmár-Bereg	Vásárosnamény	Interspar
59247	Szabolcs-Szatmár-Bereg	Vásárosnamény	Interspan (1. lh.)
59248	Szabolcs-Szatmár-Bereg	Vásárosnamény	Interspan 2. (2.lh.)
57032	Szabolcs-Szatmár-Bereg	Vásárosnamény	Nádas-erdő
57033	Szabolcs-Szatmár-Bereg	Vásárosnamény	Tagok-dűlő
57035	Szabolcs-Szatmár-Bereg	Vásárosnamény	Mandelendei-föld
57102	Szabolcs-Szatmár-Bereg	Vásárosnamény	Bende-tagtól D-re (MOL 34. lh.)
57104	Szabolcs-Szatmár-Bereg	Vásárosnamény	Úrbéri-dűlő (MOL 35-35a. lh.)
57105	Szabolcs-Szatmár-Bereg	Vásárosnamény	Úrbéri-dűlő (MOL 36. lh.)
63756	Szabolcs-Szatmár-Bereg	Vásárosnamény	Tomcsányi-tag
63760	Szabolcs-Szatmár-Bereg	Vásárosnamény	Fűzes-tó Dny-i rész
77911	Szabolcs-Szatmár-Bereg	Vásárosnamény	Vitka, Középső-dűlő
77913	Szabolcs-Szatmár-Bereg	Vásárosnamény	Vitka, Métélyes, Forrás-dűlő
91177	Szabolcs-Szatmár-Bereg	Vásárosnamény	Snacolczki-dűlő
91179	Szabolcs-Szatmár-Bereg	Vásárosnamény	Vaska tó partja
92845	Szabolcs-Szatmár-Bereg	Vásárosnamény	Perényi-tanyától ÉK-re
36281	Szabolcs-Szatmár-Bereg	Zajta	Római Katolikus Templom
54684	Szabolcs-Szatmár-Bereg	Zajta	Templom mellett
54685	Szabolcs-Szatmár-Bereg	Zajta	Szamos-gát
57519	Szabolcs-Szatmár-Bereg	Záhony	Ady Endre u.
57520	Szabolcs-Szatmár-Bereg	Záhony	Rákóczi u.
57521	Szabolcs-Szatmár-Bereg	Záhony	Rendező pályaudvar
57522	Szabolcs-Szatmár-Bereg	Záhony	Vasútállomás
49756	Szabolcs-Szatmár-Bereg	Záhony	Szebecse-part
57523	Szabolcs-Szatmár-Bereg	Záhony	Vasútállomástól D-re
59134	Szabolcs-Szatmár-Bereg	Záhony	Záhony (1.lh.)
71039	Szabolcs-Szatmár-Bereg	Záhony	Liget-alja I.
71043	Szabolcs-Szatmár-Bereg	Záhony	Liget-alja II.
57527	Szabolcs-Szatmár-Bereg	Zsurk	Tó-hát
57528	Szabolcs-Szatmár-Bereg	Zsurk	Református templom
75725	Szabolcs-Szatmár-Bereg	Zsurk	Eszterna-tava
73059	Szabolcs-Szatmár-Bereg	Zsurk	Lencse-szer-dűlő

6. MELLÉKLET: ÁSVÁNYI NYERSANYAG ELŐFORDULÁSOK SZABOLCS-SZATMÁR-BEREG MEGYÉBEN

<i>Ásványi nyersanyag előfordulás megnevezése</i>	<i>Kódja</i>	<i>Érintett település</i>	<i>Érintett telek (hrsz)</i>	<i>Bányatelek/célkitermelőhely</i>
Fábiánháza I. - homok	1453	Fábiánháza	058/1	B
Fábiánháza - lápföld Keskeny rókatanya medli	1612	Fábiánháza	nincs adat	
Jármi I. - homok	1453	Jármi	018/2; 021/4-021/40; 020	B
Kántorjánosi I. - agyag-homok	1453 1419	Kántorjánosi	0313	B
Kántorjánosi II. -homok	1453	Kántorjánosi	0190/16	B
Kántorjánosi III. -homok	1453	Kántorjánosi	0277/3, 0277/8	
Kocsord – Lápföld Homokalj	1612	Kocsord	nincs adat	
Mérk – Lápföld szerű javítóanyag	1612	Mérk	0198	
Mérk – Lápföld" lápföld	1612	Mérk	0198	
Nagydobos I. -homok	1453	Nagydobos	351/9, 1001/2	
Nagydobos II. - homok	1453	Nagydobos	0109/20	B
Nagyecsed – Lápföld	1612	Nagyecsed	0511, 075, 0120/1	
Nyírcsaholy – Lápföld Fancsaló	1612	Nyírcsaholy	nincs adat	
Ópályi I. - homok	1453	Ópályi	03/30	
Őr - homok	1453	Őr	057/14,15,16,17,19	C
Tiborszállás – Lápföld	1612	Tiborszállás	0195,0177,0212	
Tiborszállás – Lápföldszerű javítóanyag	1612	Tiborszállás	0195,0177,0212	
Tiborszállás I. – Agyag	1419	Tiborszállás	0210/18	B
Vaja I. - homok	1453	Vaja	0121/22	B
Vaja II. –homok és agyag	1453, 1419	Vaja	2533-2634	B
Vaja III. -homok	1453	Vaja	030/62	
Vállaj – Lápföld	1612	Vállaj	0209, 0198	
Balkány – Lápföld	1612	Balkány	0173,0177,0226,0228/2	
Balkány – Lápímész	1613	Balkány	0173,0177,0226,0228/2	
Biri – Lápímész	1613	Biri	0230	
Biri – Lápföldszerű javítóanyag	1612	Biri	0263/3	
Érpatak – Lápímész	1613	Érpatak	0172	
Érpatak I. – Homok	1453	Érpatak	0106/1	B
Nagykálló I. – Homok	1453	Nagykálló	3915, 3942, 3944	B
Máriapócs I. – Homok	1453	Máriapócs	085/5-6	B
Buj – Érett tőzeg	1611	Buj	nincs adat	
Besztrec – Lápföldszerű javítóanyag	1612	Besztrec	031	
Kemecse – Lápföld" lápföld	1613	Kemecse	0191	
Kemecse – Lápímész	1613	Kemecse	0191	
Kék – Lápföld	1612	Kék	027	
Kék – Lápföldszerű javítóanyag	1612	Kék	063	
Székely I. – Homok	1453	Székely	036/4	
Tiszarád – Lápföldszerű javítóanyag	1612	Tiszarád	065, 068/3	
Vasmegyer – Lápföldszerű javítóanyag	1612	Vasmegyer	038/1,037	

<i>Ásványi nyersanyag előfordulás megnevezése</i>	<i>Kódja</i>	<i>Érintett település</i>	<i>Érintett telek (hrsz)</i>	<i>Bányatelek/ célkitermelőhely</i>
Ajak – Érett tőzeg	1611	Ajak	nincs adat	
Anarcs I. – Homok	1453	Anarcs	074, 075, 076/1, 076/4	B
Anarcs II. – Homok	1453	Anarcs	044/2	B
Kékcse I. – Homok	1453	Kékcse	089/17; 091/2; 091/4; 091/6; 091/12-16; 091/18-25; 090	B
Kékcse – Láp föld	1612	Kékcse	nincs adat	
Kisvárdai – Láp föld Darusziget	1612	Kisvárdai	nincs adat	
Kisvárdai – Érett tőzeg Darusziget	1611	Kisvárdai	nincs adat	
Kisvárdai – Láp föld	1612	Kisvárdai	03/1, 05/5-6, Ajak 0108-0111	
Kisvárdai – Tőzeg	1611	Kisvárdai	03/1, 05/5, Ajak 0108-0111. h	
Rétközberencs – Érett tőzeg	1611	Rétközberencs	014/1	
Rétközberencs – Láp föld	1612	Rétközberencs	014/1	
Rétközberencs – Lápimész	1613	Rétközberencs	014/1	
Nyírkércs - Láp föld Kopocs	1612	Nyírkércs	nincs adat	
Nyírkércs - Láp föld Darurét I.sz.	1612	Nyírkércs	nincs adat	
Nyírkércs - Láp föld Hegyek alja	1612	Nyírkércs	nincs adat	
Magy I. – Homok” homok	1453	Magy I.	Magy 091/7, 091/8, 091/9	B
Baktalórántháza I. – Homok	1453	Baktalórántháza	Baktalórántháza 0126/1	B
Baktalórántháza II. – Homok	1453	Baktalórántháza	Baktalórántháza 0111/2, 0111/3, 0131	
Fehérgyarmat I. – Agyag	1419	Fehérgyarmat	Fehérgyarmat 010/3-4, 0102/1-2, 0104/2, 0105, 0107/1-2, 0108, 0109/1-2, 0112/2-3, 2240/1	
Fehérgyarmat – Homok Füzes	1453	Fehérgyarmat	nincs adat	
Fehérgyarmat – Agyag Füzes	1419	Fehérgyarmat	nincs adat	
Fehérgyarmat – Agyag Déli területek	1419	Fehérgyarmat	nincs adat	
Fehérgyarmat – Agyag Északi területek	1419	Fehérgyarmat	nincs adat	
Fehérgyarmat – Homok Északi területek	1453	Fehérgyarmat	nincs adat	
Rozsály I. – Átmeneti törmelékes nyersanyagok	1472	Rozsály	nincs adat	
Szatmárcseke – Palaj tiszpart	1460	Szatmárcseke	nincs adat	
Tiszabecs I. – homok, kavics	1453, 1460	Tiszabecs	Tiszabecs 096-0100, 0102, 0106- 0114	B
Tiszabecs II. - homok, kavics, vegyes kevert nyersanyagok	1453, 1460, 2312	Tiszabecs	Tiszabecs 092/3; 092/4; 092/5; 092/6; 092/7; 092/8; 092/9	B
Tizsakóród I – homok, kavics	1453, 1460	Tizsakóród	Tizsakóród 010/3, 010/20-27, Tizsacséce 060	B
Tizsakóród II. - homok, vegyes, kevert nyersanyagok	1453, 2312	Tizsakóród	Tizsakóród 0115/50, 51	B
Tizsakóród III. - homok, vegyes, kevert nyersanyagok	1453, 2312	Tizsakóród	Tizsakóród 0115/36, 84, 87, 90, 93	B
Uszka I. – kavics	1460	Uszka	Uszka 06, 07/1, 07/2, 07/4, 07/5, 07/6, 07/7, 07/8, 07/9, 07/10, 07/11, 07/13, 07/14, 07/15, 07/16, 07/17,	B

<i>Ásványi nyersanyag előfordulás megnevezése</i>	<i>Kódja</i>	<i>Érintett település</i>	<i>Érintett telek (hrsz)</i>	<i>Bányatelek/célkitermelőhely</i>
			07/18, 08, 09/2, 09/3, 09/4, 09/5, 09/6, 017, 018/6, 018/7, 018/8, 105, 106	
Tarpa I – Dácit Nagyhegy	1120, 1460	Tarpa	Tarpa (régi 12, 726/c hrsz.) majd 2850/1, 2857-2863, 2871	
Sényő - Lápöld	1612	Sényő	0167	
Sényő – Lápímész	1613	Sényő	0167	
Barabás I. - riolit (Szadok)	1110, 1460	Barabás	Barabás (0691, 0695, 0700, 0701, 0702, 0703, 0704, 0706, 0707, 0723/1	
Gyüre I - homok	1453	Gyüre	Gyüre 050/3	
Tiszadob I. – agyag, homok	1453, 1419	Tiszadob	Tiszadob 044/7, 24-25	
Tiszaeszlár I. - homok	1453	Tiszaeszlár	0427/2, 0428/10, 0428/11	
Tiszaeszlár II. - homok	1453	Tiszaeszlár	0405/38, 0405/39	B
Tiszalök I. - homok	1453	Tiszalök	0265/1, 0266, 0267, 0268/1	B
Tiszavasvári I. – agyag	1419	Tiszavasvári	0194/4-7, 0198, 0201/5-15, 0273/1, 3-4	B
Tiszavasvári II. – homok	1453	Tiszavasvári	0237, 0243/6	
Tiszavasvári III. – agyag, homok	1453, 1419	Tiszavasvári	0238/20	
Pócspetri I. – homok	1453	Pócspetri	0189	B
Pócspetri – Lápöldszerű javítóanyag	1612	Pócspetri	I-II., IX, 0274/3, 0236, 0240, 036	
Napkor I. – homok	1453	Pócspetri	Pócspetri 0189	B
Nyíregyháza – Lápöld	1612	Nyíregyháza	Oros 02275	
Nyíregyháza – Lápímész	1613	Nyíregyháza	Oros 02275	
Nyíregyháza II. – homok	1453	Nyíregyháza	Nyíregyháza 01166/7, 01169, 01177/25-32, 34-40 hrsz. (01177/25-32, 34-40 összevonva és megosztva 01177/94, 96	
Nyíregyháza III. – homok	1453	Nyíregyháza	Nyíregyháza 02278/3	B
Nyíregyháza IV. – homok	1453	Nyíregyháza	Nyíregyháza 02354/4-5, 02356/3, 6	
Nyíregyháza V. – homok	1453	Nyíregyháza	Nyíregyháza 0661/6	B
Nyíregyháza VI.	1453	Nyíregyháza	Nyíregyháza 01139/4, 01139/6, 01166/7, 01140	B
Nyírpazony I. – homok	1453	Nyírpazony	036/12-18	
Nyírmada I. – homok	1453	Nyírmada	079/11, 079/12	
Nyírmada II. – homok	1453	Nyírmada	0235, 0236, 0237/2	B
Újfehértó I. – homok és agyag	1453, 1419	Újfehértó	0296/11; 0296/12; 0296/13; 0296/14; 0296/15; 0296/16	B
Vásárosnamény I. – homok	1453	Vásárosnamény	0555/1; 0555/2; 0557/8-14; 0557/30; 0563/26-33; 0565/25-52; 0556; 0558; 0564	B
Vásárosnamény I. – homok	1453	Vásárosnamény	Mándok 02/8	B
Penészlek II. – szénhidrogén	2120	Penészlek	nincs adat	B
Tiszavasvári IV. – szénhidrogén	2130	Tiszavasvári	nincs adat	B
Hajdúnánás V. – szénhidrogén	2120	Hajdúnánás	nincs adat	B

A kiemelt sorok esetében az ásványi nyersanyag-vagyon területe a hiányos adatok miatt nem beazonosítható