


# SZABOLCS-SZATMÁR-BEREG MEGYEI TERÜLETRENDEZÉSI TERV MÓDOSÍTÁSA

HONVÉDELMI ÉS KATONAI CÉLÚ TERÜLET ÖVEZETE  
3.8. melléklet a .../2020. (.../...) KR. rendelethez


## JAVASLATTEVŐ FÁZIS

### JELMAGYARÁZAT

 Honvédelmi és katonai célú terület övezete

### Alaptérkép elemei

 Települési terület

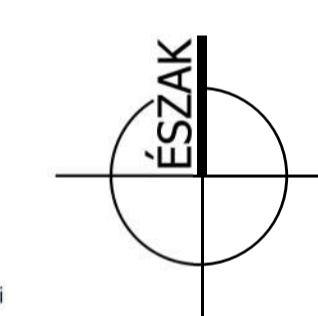
 Vízfolyás, vízfelszín

 Településhatár

 Megyehatár

Övezetek forrása:  
Honvédelmi Minisztérium  
Hatósági Főosztály

Alaptérkép: Open Street Map -  
© OpenStreetMap közreműködők  
(<https://www.openstreetmap.org/copyright>)



Készült a 449. sorszámú adatszolgáltatásban szereplő állami alapadatok felhasználásával.

### MEGBÍZÓ SZABOLCS-SZATMÁR-BEREG MEGYEI ÖNKORMÁNYZAT

#### MEGBÍZÓ KÉPVISELŐJE

Seszták Oszkár, a megyei közgyűlés elnöke

Tóth László, megyei főépítész

### GENERÁL TERVEZŐ

 Város-Teampannon Kft.  
1053 Budapest  
Veres Pálné u.7.

**TERVEZŐ**  
Közlekedés Kft.

### FELELŐS TERVEZŐK

Koszorú Lajos, Város-Teampannon Kft.  
TR 01-1346

Tábori Attila, Város-Teampannon Kft.  
TR 01-0402

Móricz Anna, egyéni vállalkozó  
TK 13-1323

### TERVEZŐK

Város-Teampannon Kft.:  
Matl Szilárd  
Szaló Péter  
Szász Szabolcs  
Szekeres Petra  
Tokai Gábor

Közlekedés Kft.: Rhorer Ádám  
Tk0-01-3157  
Orosz Ágnes

