



SZABOLCS-SZATMÁR-BEREG MEGYEI TERÜLETRENDEZÉSI TERV MÓDOSÍTÁSA

KOMPLEXTÁJ- ÉS TURIZMUSFEJLESZTÉS ÖVEZETEI
3.17. melléklet a .../2020. (.....) KR. rendelethez





JAVASLATTEVŐ FÁZIS

JELMAGYARÁZAT



Komplex táj- és turizmusfejlesztés övezetei

-  Felső-Tisza menti komplex táj- és turizmusfejlesztés övezet
-  Nyírségi vegyes tájgazdálkodási övezet

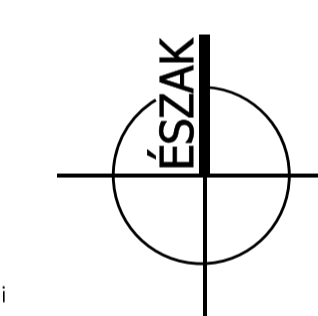
Alaptérkép elemei

-  Települési terület
-  Vízfolyás, vízfelület
-  Településhatár
-  Megyehatár

Tájékoztató elem

-  Felső-Tisza menti komplex tájgazdálkodás területének megyehatáron kívüli kapcsolódásai
-  Megyét érintő kistájak

Alaptérkép: Open Street Map -
© OpenStreetMap közreműködők
(<https://www.openstreetmap.org/copyright>)



Készült a 449. sorszámú adatszolgáltatásban szereplő állami alapadatok felhasználásával.

MEGBÍZÓ
SZABOLCS-SZATMÁR-BEREG MEGYEI ÖNKORMÁNYZAT

MEGBÍZÓ KÉPVISELŐJE
Seszták Oszkár, a megyei közgyűlés elnöke
Tóth László, megyei főépítész

GENERÁL TERVEZŐ
 Város-Teampannon Kft.
1053 Budapest
Veres Pálné u.7.

TERVEZŐ
Közlekedés Kft.

FELELŐS TERVEZŐK
Koszorú Lajos, Város-Teampannon Kft.
TR 01-1346
Tábori Attila, Város-Teampannon Kft.
TR 01-0402
Móricz Anna, egyéni vállalkozó
TK 13-1323

TERVEZŐK
Város-Teampannon Kft.:
Matl Szilárd
Szaló Péter
Szász Szabolcs
Szekeres Petra
Tokai Gábor

Közlekedés Kft.: Rhorer Ádám
Tk0-01-3157
Orosz Ágnes

