

Szabolcs-Szatmár-Bereg Megye Közgyűlésének
...../2020. (....) önkormányzati határozata
a Szabolcs-Szatmár-Bereg Megye Területrendezési Tervéhez
kapcsolódó intézkedésekről

JAVASLATTEVŐ FÁZIS

SZABOLCS-SZATMÁR-BEREG MEGYE
TERÜLETRENDEZÉSI TERVÉNEK MÓDOSÍTÁSA

III. TERÜLETRENDEZÉSI INTÉZKEDÉSEK JAVASLATTEVŐ FÁZIS – HATÁROZAT (TERVEZET)

SZABOLCS-SZATMÁR-BEREG MEGYE KÖZGYŰLÉSÉNEK

.../2020. (...)

önkormányzati határozata

a Szabolcs-Szatmár-Bereg Megye Területrendezési Tervéhez kapcsolódó INTÉZKEDÉSEKRŐL

1. Szabolcs-Szatmár-Bereg megye Közgyűlése, a területfejlesztésről és területrendezésről szóló 1996. évi XXI. törvénnyel összhangban a megyei területrendezési terv végrehajtásának, érvényesülésének segítése érdekében az 1. melléklet szerinti területrendezési intézkedéseket hagyja jóvá.
2. A Szabolcs-Szatmár-Bereg Megyei Közgyűlés a Szabolcs-Szatmár-Bereg Megyei Területrendezési Tervhez kapcsolódó területrendezési intézkedésekről szóló 148/2011. (XI. 30.) számú közgyűlési határozatát hatályon kívül helyezi.

Határidő: folyamatos

Felelős: a Közgyűlés Elnöke

Seszták Oszkár
a Megyei Közgyűlés Elnöke

Dr. Papp Csaba
Megyei Főjegyző

**1. MELLÉKLET A/2020. (...). ÖNKORMÁNYZATI HATÁROZATHOZ:
TERÜLETRENDEZÉSI INTÉZKEDÉSEK**

1. ÁLTALÁNOS TERÜLETRENDEZÉSI INTÉZKEDÉSEK

- 1.1. A Közgyűlés Elnöke gondoskodik a megyei területrendezési terv közzétételéről, a megye hivatalos honlapján történő elhelyezéséről, és a véleményezési eljárásokhoz kapcsolódóan tájékoztatja a településeket a terv alkalmazásának gyakorlati teendőiről.
- 1.2. A Közgyűlés Elnöke gondoskodik róla, hogy a megyei területrendezési tervben foglaltak, a határozattal jóváhagyott intézkedésekkel és ajánlásokkal együtt, a megye fejlesztési koncepcióiba, programjaiba beépüljenek és azok a régió tervdokumentumaiban is érvényesüljenek.
- 1.3. A megyei főépítész legalább két évente beszámol a Közgyűlésnek a megyei területrendezési terv követelményeinek, egyedileg meghatározott övezeteinek, ajánlásainak, valamint intézkedéseinek érvényesüléséről.
- 1.4. A megye területfejlesztési koncepciójának és területfejlesztési stratégiájának készítése során a Közgyűlés Elnöke gondoskodik a Tisza menti turizmussal és tájgazdálkodással összefüggő célok, beavatkozások összehangolásáról a Tiszával érintett szomszédos megyékkel együttműködve.
- 1.5. A Közgyűlés kiemelten támogatja a településközi együttműködésben érintett települések közös pályázatait, közös településfejlesztési koncepció, településrendezési eszközök készítésének szándékait, valamint a megye- és országhatáron átnyúló fejlesztéseket.
- 1.6. A Közgyűlés Elnöke kezdeményezi a Szatmár-Beregi Tájvédelmi Körzet határon átnyúló nemzeti parkká minősítése lehetőségeinek feltárását.
- 1.7. A Közgyűlés Elnöke kezdeményezi a Borsod-Abaúj-Zemplén Megyei Önkormányzattal együttműködve a Bodroghöz–Rétköz és a Taktaköz–Nyíri-Mezőség közös tájgazdálkodási-vízgazdálkodási programjának kidolgozását, és térségi együttműködésben történő végrehajtását.
- 1.8. A Közgyűlés Elnöke egyeztetést kezdeményez a Hajdú-Bihar Megyei Önkormányzattal, az minisztériumokkal és vízügyi igazgatóságokkal, a Hajdúhátsági-Nyírségi Vízellátó Rendszer kialakításának megalapozásához szükséges megvalósíthatósági tanulmány elkészítésének és megvalósításának feltételeiről és finanszírozási lehetőségeiről.
- 1.9. A Közgyűlés Elnöke támogatja a Nemzeti Agrárgazdasági Kamara Szabolcs-Szatmár-Bereg Megyei Szervezetét Nagykálló – Balkány térségében a megyei gyümölcsstermesztési ágazat megújítását szolgáló mintakert és gyümölcsfeldolgozó központ létrehozásában.
- 1.10. A Közgyűlés Elnöke kezdeményezi az illetékes minisztériumnál és az Agrárkamaránál az elavult adatokat tartalmazó Országos Gyümölcs Termőhely Kataszter területeihez tartozó földrészeleteinek felülvizsgálatát és az aktualizálását, valamint a megújult kataszteri adatok nyilvánossá tételét, figyelemmel a MATrT 13. § előírásaira.

2. TÉRSÉGI ÉS HATÁRON ÁTNYÚLÓ EGYÜTTMŰKÖDÉSEKKEL KAPCSOLATOS INTÉZKEDÉSEK

- 2.1. A Közgyűlés rendeletet alkot a Megyei Főépítész több települést érintő településfejlesztési, -rendezési, értékvédelmi és önkormányzati hatósági ügyekben történő közreműködés módjáról a 190/2009. (IX. 15.) Korm. rendelet 9. § (2) bekezdés a) pontjával összhangban a térségi együttműködések erősítése, mentorálása érdekében.
- 2.2. A Megyei Főépítész
 - a) figyelemmel követi a térségi együttműködések,
 - b) elősegíti az önkormányzati társulás szerveződését az építésügyi feladatok közös ellátása érdekében,
 - c) szakmai javaslatokkal segíti a közös tervezést.
- 2.3. A Közgyűlés Elnöke és a Megyei Főépítész együttműködik az illetékes minisztériummal az Ukrajnával, Szlovákiával és Romániával közösen készítendő területrendezési terv kidolgozásában, egyeztetésében és az együttműködés során érvényesíti a területrendezési ajánlásokban szereplő szakmai javaslatokat.

3. KÖZLEKEDÉSI HÁLÓZAT FEJLESZTÉSÉVEL ÖSSZEFÜGGŐ INTÉZKEDÉSEK

- 3.1. A Közgyűlés Elnöke egyeztetést kezdeményez az illetékes minisztériummal és szervezetekkel annak érdekében, hogy
- a 4-es főút Debrecen-Nyíregyháza közötti szakasza 2x2 sávossal, legalább kiemelt szolgáltatásokat nyújtó főútként, vagy gyorsforgalmi útként kerüljön szabályozásra és kiépítésre,
 - a 491. sz. főút és az M49 gyorsforgalmi út közvetlen közlekedési kapcsolódása az országos tervekben a korábbi terveknek megfelelően szerepeljen és a gyorsforgalmi út építésekor megvalósuljon,
 - az M49 gyorsforgalmi út projektjének részeként valósuljon meg a Szatmári-sík településeinek közvetlen elérhetősége autópálya csomópont, térségi jelentőségű út és Szamos híd megépítésével Szamossályi térségében.
 - a térségi szerkezeti tervben térségi mellékútként szerepeltetett Nyírtelek (38-as sz. főút) Nyírtura (4. sz. főút) nyomvonal új főúti kapcsolatként kerüljön beépítésre a területrendezési törvényben és főúti kapcsolatként kerüljön kiépítésre.
- 3.2. A Közgyűlés Elnöke az érintett kistérségek és települések bevonásával egyeztetést kezdeményez a Magyar Államvasutakkal és az illetékes minisztériummal a Nyíregyháza-Balsa és Nyíregyháza-Dombrád keskeny nyomközű vasút és nyomvonalának hasznosítási lehetőségeiről.
- 3.3. A Közgyűlés Elnöke felkéri az illetékes minisztériumot, hogy támogassa és a Román-Magyar nemzeti egyeztetéseken képviselje vasúti kapcsolat kiépítésének igényét Szatmárnémeti felé.

4. TERVEZETT TÉRSÉGI SZEREPŰ ÖSSZEKÖTŐ SZAKASZOKKAL ÉS TELEPÜLÉSKÖZI ÖSSZEKÖTŐ UTAKKAL KAPCSOLATOS INTÉZKEDÉS

- 4.1. A Közgyűlés egyetért a határozat 2. melléklete szerinti tervezett térségi szerepű összekötő szakaszok és településközi összekötő utak nyomvonalával. Közgyűlés Elnöke gondoskodik a tervezett mellékútszakaszok megvalósításának stratégiájáról, ütemezéséről. Felkéri az érintett települési önkormányzatokat, hogy a szükséges lépéseket tegyék meg az érdekeltségükbe tartozó tervezett településközi összekötőutak megvalósítása érdekében.

4.2. Tervezett településközi összekötő utak (2. melléklet):

- Szorgalmatos bekötőútja az új Rakamaz térsége – Tiszavasvári – Hajdúböszörmény (35. sz. főút) főúthoz
- Virányos – Bashalom
- Tiszabercel – Tiszarád
- Ibrány – Kótaj
- Tiszatelek – Kistiszahát
- Haas tanya – Vasmegyer-Kemecse összekötő út
- Vasmegyer – Kék – Demecser
- Demecser – Újdombrád
- Kék – Demecser
- Nyíregyháza – Nyírszőlős
- Cigánybokor – Felsősíma (Kálmánháza)
- Kemecse – Körmendi tanya – Sóstóhegy
- Bánfibokor – Halmosbokor
- Nyírtét – Sényő
- Apagy – Sényő
- Nyírtét – Nyíribrony
- Apagy – Pócspetri
- Ófehértó – Kántorjánosi
- Nyírtass – Nyírkarász
- Nyíribrony – Ramocsaháza
- Ramocsaháza – Laskod
- Nyírkércs – Laskod
- Laskod – Ramocsaháza-Nyírtass összekötő út
- Nyírkércs elkerülő
- Petneháza – Rohod
- Ramocsaháza – 4 sz. főút
- Nyíribrony – Nyírtét-Székely összekötő út
- Levelek – Nyírkércs
- Besenyőd elkerülő
- Apagy – Magy
- Magy – Ófehértó
- Biri – Perkedpuszta
- Szakoly - Nyíradony
- Penészlek – Önböly
- Önböly – Kisönböly – országhatár
- Önböly – Újtanya (Bátorliget) – Nyírpilis
- Kisléta – Nyírgelse
- Encsencs – Istvántanya
- Penészlek – országhatár – Scarisoara Noua
- Nyírbátor – Nyírderzs
- Nyírderzs – Hodász
- Nyírderzs – Nyírgyulaj





- Nyírgyulaj – Máriapócs
- Nyírderzs – Kántorjánosi-Nyírgyulaj összekötő út
- Tiborszállás – Börvely (Románia)
- Tiborszállás – Nagyecsed
- Tiborszállás – Előtelek – Fábiánháza
- Mérk – Tiborszállás
- Nyírkáta – Fábiánháza
- Kántorjánosi – Nyírgyulaj
- Csenger – Óvári
- Porcsalma – Rápolc
- Csenger – Csengerbagos
- Tyukod – Csenger
- Csengerújfalú – Csengerbagos
- Komlódtótfalu – Szamosdara
- Csenger – Komlódtótfalu
- Tunyogmatolcs – Fülöpösaróc
- Fehérgyarmat déli elkerülő
- Magyar – Kömörő – Mánd
- Szamostatárfalva – Csegöld
- Kisnamény – Vámosoroszi
- Kérsején – Kisar
- Kölcse elkerülő
- Botpalád – Vámosoroszi
- Botpalád – Tisztaberek
- Kispalád – Nagypalád
- Hermánszeg – Csegöld
- Jánkmajtis – Császló
- Túrístvándi – Füledd
- Vásárosnamény – Olcsva
- Tiszaadony – Tiszaszalka
- Ilk – Szabadságtanya
- Ajak elkerülő – Kisvárda
- Rétközberencs – Kékcse
- Pap – Jéke
- Komoró – Mándok
- Mándok északi elkerülő
- Záhony – Zsurk
- Tiszabездéd – Mándok
- Tornyospálca Aranyosapáti
- Tiszakanyár – Szabolcsveresmart
- Ajak – Anarcs

SZABOLCS-SZATMÁR-BEREG MEGYEI TERÜLETRENDEZÉSI TERV MÓDOSÍTÁSA





INTÉZKEDÉSI JAVASLATTAL ÉRINTETT KÖZÚTI KÖZLEKEDÉSI ELEMÉK
2. melléklet a .../2020. (...) sz. határozathoz

JAVASLATTEVŐ FÁZIS






JELMAGYARAZAT

-  Tervezett és javasolt gyorsforgalmi út nyomvonala
-  Főúti paraméterekkel kiépítésre tervezett szakaszok
-  Térségi szerepű összekötő utak tervezett szakaszai
-  Tervezett településközi összekötő utak

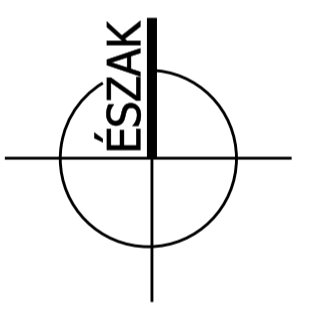
Alaptérkép elemei

-  Települési terület
-  Vízfolyás, vízfelület
-  Településhatár
-  Megyehatár

Tájékoztató elemek

-  Gyorsforgalmi út
-  Főút
-  Térségi szerepű összekötő út
-  Egyéb mellékút
-  Egyéb burkolt út

Alaptérkép: Open Street Map -
© OpenStreetMap közreműködők
(<https://www.openstreetmap.org/copyright>)



Készült a 449. sorszámú adatszolgáltatásban szereplő állami alapadatok felhasználásával.

MEGBÍZÓ
SZABOLCS-SZATMÁR-BEREG MEGYEI ÖNKORMÁNYZAT

MEGBÍZÓ KÉPVISELŐJE
Seszták Oszkár, a megyei közgyűlés elnöke
Tóth László, megyei főépítész

GENERÁL TERVEZŐ
 Város-Teampannon Kft.
1053 Budapest
Veres Pálné u.7.

TERVEZŐ
Közlekedés Kft.

FELELŐS TERVEZŐK
Koszorú Lajos, Város-Teampannon Kft.
TR 01-1346
Tábori Attila, Város-Teampannon Kft.
TR 01-0402
Móricz Anna, egyéni vállalkozó
TK 13-1323

TERVEZŐK
Város-Teampannon Kft.:
Matl Szilárd
Szaló Péter
Szász Szabolcs
Szekeres Petra
Tokai Gábor

Közlekedés Kft.: Rhorer Ádám
Tk0-01-3157
Vincze Andrea
Tk0-01-8794

2019. szeptember

